田 辺 市 地 域 防 災 計 画

資料編

（令和６年度第１回目修正）

田 辺 市 防 災 会 議

資　料　編　目　次

【１．災害履歴、危険箇所等】

			資1-
１－１	田辺市における風水害履歴 ……	総－２－４	1
１－２	田辺市周辺における被害地震 ……	総－２－４	12
１－３	田辺市周辺における被害地震（旧田辺市） ……	総－２－４	20
１－４	土砂災害危険箇所		
	・土石流危険渓流 ……		21
	・急傾斜地崩壊危険箇所 ……		37
	・地すべり危険箇所 ……		77
	・崩壊土砂流出危険地区 ……	総－３－１	79
	・山腹崩壊危険地区 ……	予－１－３	98
	・地すべり危険箇所 ……		121
	・地すべり危険箇所 ……		121
	・崩壊土砂流出危険地区 ……		121
	・山腹崩壊危険地区 ……		122
１－５	土砂災害特別警戒区域 ……	予－１－３ 予－２－８	123
１－６	知事管理河川重要水防箇所 ……	総－３－２	144
１－７	海岸重要水防箇所（国土交通省、農林水産省所管） ……	総－３－２ 予－１－４	146
１－８	防災重点農業用ため池 ……	総－３－２ 予－１－４	147
１－９	道路危険予想箇所 ……	予－１－２	149
１－10	危険物施設一覧表 ……	予－１－７	150
１－11	火薬類、高圧ガス製造施設等一覧表 ……	予－１－７	150
１－12	放射性同位元素等取扱事業所一覧表 ……	予－１－７	151
１－13	貯木場の所在・面積及び貯木能力一覧表 ……	予－１－７	151

【２．防災施設、設備等】

			資2-
２－１	消防ポンプ自動車等現有数 ……	予－１－５	1
２－２	消防水利の現況 ……	予－１－５	1
２－３	国、県等の救助用食料の確保状況 ……	予－１－５	2
２－４	災害用備蓄物資一覧表 ……	予－２－１	3

２－５　災害時におけるヘリコプター発着予定地 …… 予－２－１　5
２－６　水防資機材一覧表 …… 予－２－７　7
２－７　緊急輸送道路及び緊急輸送道路を活用するための道路図 …… 予－２－８　9
２－８　和歌山地方気象台所管の気象観測所、潮位観測所、地震観測施設、巨大津波観測所 …… 予－６－１　13
２－９　管内雨量観測所及び管内水位観測所 …… 応－３－１　19
２－10　重要なダム・水こう門一覧表 …… 応－３－１　22
２－11　二次物資拠点一覧 …… 予－２－10　25
２－12　その他施設、設備等
・生活排水処理施設の整備状況 …… 予－１－６　26
・田辺市における指定文化財一覧表 …… 予－１－８　27
・市内の医療機関一覧表 …… 応－３－４　34
・災害拠点病院 …… 予－２－５　38
・公用自動車内訳表 …… 応－３－６　39
・県下火葬場整備状況一覧表 …… 応－５－１　40
・県内の清掃施設等の状況 …… 応－５－２　41
・給食センター及び共同調理場一覧表 …… 応－４－５　44
・災害時生活用水協力井戸一覧表 …… 予－２－６　45

【３．避難所・施設、要配慮者施設等】

資3-
３－１　津波一時避難場所一覧表 …… 予－２－３　1
３－２　津波避難ビル等一覧表 …… 予－２－３　1
３－３　指定緊急避難場所及び指定避難所一覧表 …… 予－２－３　応－４－３　2
３－４　高齢者等避難発令時に開設する拠点施設一覧表…… 予－２－３　応－４－３　12
３－５　避難確保計画の作成が必要となる要配慮者施設一覧 …… 予－２－４　応－２－１　13

【４．連絡先一覧表】

資4-
４－１　業種別関係団体一覧表 …… 応－１－８　1
４－２　報道関係機関一覧表 …… 応－２－４　2
４－３　航空機応援要請先及び要請ルート …… 応－３－６　3
４－４　水道災害相互応援連絡先一覧表 …… 応－４－５　4

【５．情報伝達等】

資5-

５－１	気象庁震度階級関連解説表 ……	総－４－１	1
５－２	和歌山地区非常通信協議会概要 ……	応－２－２	5
５－３	非常通信経路（市町村防災系） ……	応－２－２	9
５－４	和歌山県総合防災情報システム　ネットワーク全体構成図 ……	応－２－２	11
５－５	和歌山県排出油防除協議会情報伝達図 ……	応－３－10	12
５－６	災害時特設公衆電話一覧表 ……	応－３－５	15

【６．書式、様式等】

資6-

６－１	緊急通行車両事前届出書 ……	予－２－７	1
６－２	部隊等の派遣要請依頼書 ……	応－１－６	2
６－３	部隊等の撤収要請依頼書 ……	応－１－６	3
６－４	緊急消防援助隊の応援等要請 ……	応－１－７	4
６－５	従事命令・協力命令等の様式 ……	応－１－８	6
６－６	土砂災害緊急ＦＡＸ送付状 ……	応－３－２	9
６－７	災害概況即報及び被害状況即報様式 ……	応－２－３	11
６－８	被害状況報告及び附表・明細表 ……	応－２－３	16
６－９	火災即報様式 ……	応－３－３	32
６－10	管内被害状況報告書 ……	応－３－３	34
６－11	水防実施状況報告書 ……	応－３－１	36
６－12	和歌山県（統一様式）トリアージ・タッグ ……	応－３－４	37
６－13	災害対策基本法施行規則第６条による緊急通行車両の標章及び証明書の様式 ……	応－３－７	39
６－14	除外標章 ……	応－３－７	41
６－15	規制対象除外車両事前届出書 ……	応－３－７	42
６－16	規制対象除外車両通行証明書 ……	応－３－７	43
６－17	廃棄物処理施設被害状況報告の様式 ……	応－５－２	44
６－18	義援金受付簿 ……	応－５－９	46
６－19	救援物資受付簿 ……	応－５－９	48
６－20	り災証明書・り災届出書 ……	応－５－10	50

【７．条例、要綱等】

資7-

７－１	田辺市防災対策アクションプログラムの概要 ……	＜参考＞	1
７－２	田辺市防災会議条例 ……	＜参考＞	3
７－３	田辺市防災会議委員名簿 ……	＜参考＞	5
７－４	田辺市災害対策本部条例 ……	＜参考＞	6
７－５	和歌山県防災ボランティア登録制度要綱 ……	予－３－５	7
７－６	災害救助法による救助の程度・方法及び期間 ……	応－４－２	9
７－７	和歌山県広域火葬実施要綱 ……	応－５－１	12
７－８	被災者生活再建支援法に基づく支援金の支給 ……	応－５－10	14
７－９	災害弔慰金等支給及び援護資金等貸付計画 ……	応－５－10	15
７－10	災害見舞金等の支給 ……	応－５－10	16
７－11	生活福祉資金貸付条件 ……	応－５－10	17
７－12	激甚災害指定基準及び局地激甚災害指定基準 ……	復－１－２	18
７－13	消防相互応援協定締結状況 ……	応－３－３	21
７－14	日本水道協会和歌山県支部水道災害相互応援対策要綱 ……	応－３－８	22
７－15	田辺市防災協定締結一覧 ……	応－１－５	27

１．災害履歴、危険箇所等

資料１－１　田辺市における風水害履歴　【総－２－４】

１．市町村合併（平成 17 年５月１日）以降

(1) 風水害

年　月　日	気象条件	気象状況				河川状況	被害状況		
		総雨量(mm)	日雨量(mm)	時間最大雨量(mm)	その他		床上浸水	床下浸水	その他
平成 21 年 ７月６日 ～７日	集中豪雨		414 （岩内） 270.5 (消防署)	66 （岩内） 46 (消防署)		左会津川水位 （高山寺） 5.07m	45	133	死者　1 軽傷者　1 家屋全壊　2 一部破損　7
平成 23 年 ８月 31 日 ～９月４日	台風第 12 号	1,998 （大杉）	920 （大杉）	66		熊野川本流氾濫 （本宮地域） 水位欠測	336	292	死者　8 行方不明者　1 全壊　90 半壊　236 一部損壊　85

２．市町村合併前

(1) 田辺地域・風水害　（その１）

年　月　日	気象条件	気象状況				河川状況	被害状況		
		総雨量(mm)	日雨量(mm)	時間最大雨量(mm)	その他		床上浸水	床下浸水	その他
明治 22 年 ８月 18 日 ～20 日	暴風雨	1,295.4	901.7	168.0		左会津川小泉堤防決壊			死者　297 負傷者　23 流出家屋　761
明治 26 年 ８月 16 日	暴風豪雨	277.0				小泉堤防決壊	500		
昭和６年 ９月 18 日	暴風雨	202.0					浸水　400		
昭和９年 ９月 21 日	室戸台風				最大風速 25.1m/s （和歌山）				家屋全壊　3 家屋半壊　6 非家全壊　43 非家半壊　30
昭和 25 年 ９月３日	ジェーン台風	308.2 (9/1－3)			最大風速 36.5m/s （和歌山）			130	行方不明　4 家屋全壊　41 家屋半壊　35 非家全壊　69 非家半壊　64

（その２）

年　月　日	気象条件	気象状況				河川状況	被害状況		
		総雨量（mm）	日雨量（mm）	時間最大雨量（mm）	その他		床上浸水	床下浸水	その他
昭和26年 10月15日	ルース台風	145.0			最大風速 25～27m/s		100		・高波により道路決壊
昭和27年 6月23日	ダイナ台風	409.5			最大風速 31m/s	左会津川水位 2.4m			
昭和28年 9月25日	台風第13号	114.9			最大風速 29.1m/s 最大瞬間風速 （潮岬） 41.7m/s		49	1,809	家屋全壊　26 家屋半壊　115 家屋流失　30 損壊　1,665 道路損壊　27 堤防決壊　2
							非住家浸水 82		
昭和33年 8月25日	台風第17号	483.9 （近野）			最大風速 32.5m/s 最大瞬間風速 43m/s （潮岬）		698	975	主として日置川町の被害 家屋全壊　26 家屋半壊　104 家屋流失　29 損壊　254 道路損壊　169 橋梁流失　59 堤防　23 山崩れ　165
昭和34年 8月12日 ～13日	集中豪雨						2	65	家屋全壊　2 家屋半壊　2 山崩れ　2
昭和34年 9月23日 ～26日	伊勢湾台風	140.0			最大風速 33.4m/s 最大瞬間風速 48.5m/s （潮岬）		11	110	家屋半壊　1 負傷者　3
昭和36年 6月25日	集中豪雨	152.0						56	家屋一部損壊 2
昭和36年 9月14日 ～16日	第２室戸台風	126.5			最大風速 35m/s 最大瞬間風速 56.7m/s （和歌山）				家屋半壊　273 家屋流失　20 ・災害救助法発動

（その３）

年　月　日	気象条件	気象状況				河川状況	被害状況		
		総雨量（mm）	日雨量（mm）	時間最大雨量（mm）	その他		床上浸水	床下浸水	その他
昭和37年 7月1日 ～2日	集中豪雨	238.4					227	2,181	家屋全壊　6 家屋半壊　9 橋梁被害　6
昭和42年 7月10日	台風第7号						170	897	家屋全半壊　4
昭和47年 6月12日	集中豪雨	174.0	94.0	55.0		新庄町名喜里川 稲成町荒光川 堤防決壊　7			家屋全壊　2 家屋半壊　1 山崩れ　16 堤防決壊　9 橋梁流失　1
昭和49年 7月7日	集中豪雨	442.0	287.0	100.0 (7/7)		道路堤防決壊 51	285	138	住宅損壊　8 山崩れ等　40 ・災害対策本部設置
昭和50年 8月22日	台風第6号	199.0	189.0	22.0	最大瞬間風速 30.2m/s （潮岬）		浸水　10		道路陥没　1
昭和63年 9月24日 ～25日	集中豪雨	276.5	198.0	54.0				88	
平成元年 9月3日						芳養川 荒光川 堤防侵食 3箇所		3	
平成2年 9月19日	台風第19号	329.0	197.0	54.0				116	道路冠水
平成2年 9月30日	台風第20号	165.0	137.0	41.0	最大瞬間風速 44.6m/s （潮岬）				道路冠水 山崩れ　2
平成2年 10月8日	台風第21号	45.0	7.0	4.0	最大瞬間風速 30.7m/s （潮岬）				特に被害なし
平成2年 11月30日	台風第28号	41.0	31.0	6.0	最大瞬間風速 37.1m/s （潮岬）				特に被害なし

（その４）

年　月　日	気象条件	気象状況				河川状況	被害状況		
		総雨量（mm）	日雨量（mm）	時間最大雨量（mm）	その他		床上浸水	床下浸水	その他
平成４年 ４月 28 日	前線による豪雨	213.0	122.0	40.0				3	崖くずれ　1
平成４年 ５月 11 日	前線による豪雨	101.0	83.0 (5/9)	11.0 (5/9)					家屋半壊　1 家屋部分損壊　2 崖くずれ
平成５年 ６月 26 日	前線による豪雨	30.0	30.0	13.0					土砂崩れ　1
平成５年 ６月 30 日	前線による豪雨	289.0	36.0	7.0		芳養川侵食			
平成５年 ７月５日	前線による豪雨	289.0	38.0	7.0		荒光川侵食			
平成５年 ９月７日	台風第 14 号	225.0	71.0	54.0					特に被害なし
平成６年 ９月 29 日	台風第 26 号	105.0	102.0	21.0	最大瞬間風速 46.4m/s （潮岬）				土砂崩れ　2
平成７年 ７月３日 ～４日	梅雨前線による豪雨	221.0	117.0	36.0					道路損壊　41 水路損壊　4 池決壊　2 頭首工　1 山崩れ　1
平成７年 10 月１日 ～２日	集中豪雨	162.0	157.0	63.0			1	59	
平成 10 年 ９月 21 日 ～24 日	台風第７号 及び 集中豪雨	201.5	110.5	53.0 （消防署） 100.0 （中芳養）	最大風速 32.4m/s 最大瞬間風速 50m/s （和歌山）			11	負傷者　7 家屋全壊　2 家屋半壊　24 家屋部分損壊 246 道路損壊　12 河川損壊　2
平成 16 年 10 月 20 日	台風第 23 号	127.0	84.0	19.5 （消防署）	最大風速 21.7m/s 最大瞬間風速 41.5m/s （潮岬）		3	26	

出典：消防年報 1998 ほか

(2)龍神地域・風水害

発生年月日	種別	災害の概要	被害場所	災害の状況
明治22年 8月18日 ～20日	豪　雨	7月中旬から寒冷前線が横たわり、長雨が続いた。8月18日から20日にかけて集中豪雨が起こり、記録によると、 1時間＝170mm 24時間＝903mm に達した。	旧龍神村内全域	梅雨期からの長雨により地盤が緩んでいたところへ大雨で、村内の数か所で山崩れが発生し、河水をせき止めた。このため水位は上昇し、被害が一層大きくなった。 （当時日高郡の被害状況） 死傷者　152名 家屋流失　593戸　　全壊　53戸 浸水　1,913戸 （旧龍神村の被害状況） 水害記録は見当たらないが、主な被害は次のとおりである。 ・丹生神社（東）拝殿長床 ・星神神社（三ツ又） ・河内神社（安井） ・柳神社（下柳瀬） ・河内神社（上福井） ・駐在所（下柳瀬） ・郵便局（下柳瀬） ・福井簡易小学校（現在の咲楽小学校） 以上が流失した。
昭和28年 7月17日 ～18日	豪　雨	17日夜から18日朝にかけての梅雨前線による豪雨は激しく、降水量は龍神地区において450mmを記録した。	旧龍神村内全域	龍神温泉付近の山で地滑りがあり、崩土は日高川の激流をせき止め、濁流は逆流し温泉浴場及び付属建物を流失、一部の旅館も浸水した。また、村内下流では家屋の流失、浸水、田畑の冠水、流失埋没、道路の決壊、橋梁の破損流失が各所で起こり、交通・通信の途絶によって旧龍神村は完全に陸の孤島と化した。
昭和36年 9月14日 ～16日	台風（第二室戸台風）	この台風の特徴は、秋台風で雨よりも風と高潮及び高浪の被害が大きかったことである。日高郡では、最大瞬間風速が日ノ岬灯台で80 m/s、御坊市内で57 m/sであった。また、沿岸市町村は高潮の襲来のため防波堤が決壊した。	旧龍神村内全域	（日高郡の被害） 高潮により、流失全壊家屋が926戸、半壊家屋が2,382戸、床上浸水1,100戸、被災者数29,224人を数えた。県道・村道は寸断され、集落は各所で孤立したほか、田畑の流失埋没、農作物の被害甚大で全市町村が災害救助法の適用を受けた。

出典：龍神村誌

(3)龍神地域・火災

発　生　年　月　日	種　別	被　害　地　域　及　び　状　況	災害原因
明治 17 年１月 16 日 （龍神の大火）	建　物	午後３時 10 分頃温泉寺より出火。民家、社寺、学校がことごとく焼失し、温泉場を残すのみとなった。幸い死者は出なかったものの、人々は着のみ着のままで逃げるのが精一杯であった。	過　失
大正４年 12 月 14 日 （宮代の大火）	建　物	午前 11 時頃小学校から出火し､強風にあおられ次々と延焼。火の粉により川向にも飛び火し大火災となった。龍神、中山路、下山路、寒川の各村より応援が駆けつけたと『上山路村誌』に記録されている。	過　失
昭和 58 年８月４日 （～８月５日）	林　野	甲斐ノ川の玉谷で山林火災が発生し、15ha を焼損した。	不　明
平成２年４月 30 日 （～５月１日）	林　野	小家・梅団地で山林火災が発生し、約 20ha を焼損。１名が焼死した。	廃材焼却処理中の飛火

出典：龍神村誌

(4) 中辺路地域・風水害

（その１）

発　生　日	種　別	災害の概要	被害場所	災　害　状　況	出典
延宝２年（1674）	飢餓、洪水	熊野大飢饉 五畿内大洪水	熊野、五畿内	「人馬多く流れ死す。草木の根を堀りて食う」	A
享保 15 年（1730）	飢　饉	数年の間飢饉		三栖組村の飢死人 235 人	A
明治 22 年（1889）	豪雨 西牟婁の降水量 9,003 ㎜	水害 （日置川、富田川の水位は３丈＝９ｍ以上） 「明治大水害」	紀南三郡	西牟婁の被害：死者 932 人、家屋流失 1,544 戸、堤防決潰・破損 1,621 ヶ所、山崩れ 18,782 ヶ所他	A
大正２年（1913）	干ばつ	50 日間の大干ばつ （河川・池・沼の水涸れ）		田畑は水枯れて凶作・富田川も枯れて川魚漁、日々数十貫	A
昭和９年９月 21 日（1934）	台　風	中心付近の最大風速 45m/s の室戸台風	紀伊半島他	県下で死者 31 人、行方不明者６人、家屋全壊 2,628 戸、半壊 2,602 戸、流失 117 戸、床上浸水 1,600 戸他	A,C
昭和 25 年９月３日（1950）	台　風	中心付近の最大風速 46m/s のジェーン台風	紀伊半島他	県下死者 37 人、行方不明者 21 人、家屋流失 87 戸、全壊 2,784 戸他	A,C
昭和 36 年９月 14 日（1961）	台　風	最大風速 65m/s の第２室戸台風	紀伊半島他	県下死者 15 人、行方不明者１人、家屋流失 155 戸、全壊 2,378 戸	A,C
昭和 37 年５月 17 日（1962）	山地崩壊		栗栖川、富田川	栗栖川沿いの山地で崩壊発生、土砂・樹木・岩石で富田川はダム状態	A
昭和 42 年７月 10 日（1967）	豪　雨	集中豪雨による水害	紀伊半島他	県下で農林水産施設、公共土木施設、その他への被害甚大で、県全体の被害総額 24 億 1000 万円	D
昭和 50 年８月 23 日～24 日（1975）	台　風	台風第６号による水害	紀伊半島他	県下で田畑の冠水、家屋の全壊・半壊・破損・床上・床下浸水等。県全体の被害総額 143 億 4300 万円	D
昭和 55 年６月８日～７月 18 日（1980）	豪　雨	集中豪雨による水害	紀伊半島他	県下で田畑の冠水、家屋の床上・床下浸水等。県全体の被害総額 19 億 6200 万円	D
昭和 60 年６月 21 日～７月４日（1985）	豪　雨	集中豪雨による水害	紀伊半島他	県下で田畑の冠水、家屋の床上・床下浸水等。県全体の被害総額約 60 億 9000 万円	D

注）出典　A：中辺路町誌
B：和歌山県地域防災計画震災対策編（平成 12 年度修正）
C：和歌山県地域防災計画基本編（平成 12 年度修正）
D：和歌山県地域防災計画資料編（平成 12 年度修正）

1　災害履歴、危険箇所等

（その２）

発　生　日	種　別	災害の概要	被害場所	災　害　状　況	出典
昭和 63 年９月 24 日～25 日（1988）	豪　雨	大雨・たつ巻による水害	紀伊半島他	県下で田畑の冠水、家屋の全壊・半壊・破損・床上・床下浸水等。県全体の被害総額約 130 億 9000 万円	D
平成元年９月２日～７日（1989）	豪　雨	集中豪雨による水害	紀伊半島等	県下で田畑の冠水、家屋の床上・床下浸水等。県全体の被害総額約 109 億 5000 万円	D
平成２年９月 17 日～21 日（1990）	台　風	台風第 19 号による水害	紀伊半島他	県下で田畑の冠水、家屋の全壊・半壊・破損・床上・床下浸水等。県全体の被害総額約 135 億 3200 万円	D
平成５年７月４日～５日（1993）	豪　雨	集中豪雨による水害	紀伊半島他	県下で田畑の冠水、家屋の床上・床下浸水等。県全体の被害総額約 100 億 7200 万円	D
平成５年９月７日～９日（1993）	台　風	台風第 14 号による水害	紀伊半島他	県下で田畑の冠水、家屋の床上・床下浸水等。県全体の被害総額約 81 億 9000 万円	D
平成６年６月 18 日～19 日（1994）	豪　雨	集中豪雨による水害	旧中辺路町他	公共土木施設への被害総額約 5 億 4850 万円	D
平成９年７月 26 日（1997）	台　風	台風第９号による水害	紀伊半島他	県下で田畑の冠水、家屋の床上・床下浸水等。県全体の被害総額約 60 億 7600 万円	D

注）出典　A：中辺路町誌

B：和歌山県地域防災計画震災対策編（平成 12 年度修正）

C：和歌山県地域防災計画基本編（平成 12 年度修正）

D：和歌山県地域防災計画資料編（平成 12 年度修正）

(5) 大塔地域・風水害

発　生　年　月　日	種　別	災　害　の　概　要
明治 22 年８月 18 日	豪　雨	一日の降水量が 900 ㎜に達する豪雨のため旧大塔村内全域で被害甚大。土砂くずれ等により死者 21 名
昭和４年９月 29 日	豪　雨	旧大塔村内全域で道路・橋梁の流失、田畑・家屋の流失等被害甚大
昭和 33 年８月 25 日	台　風	台風第 17 号の襲来により、旧大塔村内全域で家屋全壊 13 戸、流失 46 戸、半壊 49 戸、床上浸水 51 戸 道路、橋の損壊、建物の損壊等被害総額約５億円
昭和 34 年９月 26 日	台　風	台風第 15 号（伊勢湾台風）の襲来により、道路の決壊、農地への土砂混入等の被害
昭和 36 年９月 16 日	台　風	台風第 18 号（第２室戸台風）の襲来により、富里中学校の倒壊など住家全壊 23 戸、半壊 45 戸などの被害

出典：大塔村地域防災計画総則編（平成 11 年３月）

(6) 大塔地域・火災

発　生　年　月　日	被　害　地　域　及　び　状　況	火　災　の　原　因
昭和 18 年５月 20 日	下川下宮の平地区８戸 16 棟全焼	天ぷら油への引火
昭和 29 年３月 25 日	民家 35 戸焼失、小学校・公民館も焼失。山林被害甚大であり、被害総額４億２千万円	取灰の不始末

出典：大塔村地域防災計画総則編（平成 11 年３月）

(7) 本宮地域・風水害

（その１）

発　生　年　月　日	内　　容
昭和 33 年　8 月 25 日	台風第 17 号により全壊 15 戸
昭和 35 年　8 月 29 日	台風第 16 号により床上浸水 10 戸
昭和 36 年　9 月 16 日	台風第 18 号により全壊 14 戸　半壊９戸
昭和 37 年　7 月 27 日	台風第７号により床上浸水 46 戸
昭和 43 年　7 月 28 日	台風第４号によるダム放水のため 102 世帯、308 人避難 床上浸水 27 戸、床下浸水 53 戸
昭和 43 年　8 月 29 日	台風第 10 号により床上浸水５戸、床下浸水 45 戸
昭和 45 年　7 月　5 日	台風第２号により床上浸水３戸、床下浸水 13 戸
昭和 50 年　8 月　7 日	集中豪雨により各地で被害。川湯地区の県道で土砂崩壊
昭和 50 年　8 月 17 日	台風第５号により床下浸水２戸
昭和 50 年　8 月 22 日	台風第６号により床上浸水 115 戸、床下浸水 63 戸
昭和 54 年 10 月 19 日	台風第 20 号により床上浸水８戸、床下浸水７戸
昭和 57 年　7 月 11 日	集中豪雨により床上浸水３戸、床下浸水５戸
昭和 61 年　7 月 13 日	奈良県で集中豪雨、二津野ダム放水量 3.030t/s のため大居、上切原、本宮で道路一部冠水
昭和 63 年　9 月 25 日	集中豪雨による被害（日降水量 322mm）　床上浸水１戸、床下浸水８戸、一部破損４戸
平成　元年　8 月 27 日	台風第 17 号による大雨、川湯県道冠水（日降水量 242mm）
平成　元年　9 月　3 日	集中豪雨により川湯県道冠水（日降水量 239.5mm）
平成　2 年　9 月 19 日	台風第 19 号による被害（日降水量 369.5mm）放水量 5,167 トン 床上浸水 141 戸、床下浸水 34 戸、消防署床上 30cm 浸水
平成　2 年　9 月 30 日	台風第 20 号による被害（日降水量 213mm）　床上浸水１戸、床下浸水３戸
平成　3 年　9 月 19 日	台風第 18 号により川湯地区県道冠水 床下浸水３戸、宿泊客町マイクロバスで避難

出典：本宮町地域防災計画総則編（平成 10 年３月）

(8) 本宮地域・火災

（その１）

発　生　年　月　日	内　　容
昭和 31 年 10 月 15 日	竹の本製材所から出火　７戸全焼
昭和 33 年　7 月　1 日	萩で住宅火災　全焼１戸　半焼１戸
昭和 35 年　2 月 13 日	上番で山林火災　60a 焼損
昭和 35 年　2 月 13 日	大瀬で山林火災　25.6ha 焼損
昭和 35 年　3 月 19 日	大瀬尾和田で山林火災　50.7ha 焼損
昭和 37 年　1 月 26 日	野竹で山林火災　10a 焼損
昭和 37 年　3 月　5 日	大瀬で山林火災　20a 焼損
昭和 38 年 12 月 13 日	請川で住宅火災　３戸全焼
昭和 40 年　3 月 13 日	三越で山林火災　415ha 焼損
昭和 42 年　2 月 20 日	上大野で林野火災　１a 焼損
昭和 42 年　2 月 21 日	蓑尾谷で山林火災　1.7ha 焼損
昭和 42 年　5 月 14 日	大居で山林火災　20a 焼損
昭和 43 年　2 月 26 日	蓑尾谷で山林火災　4.5ha 焼損
昭和 45 年　3 月　8 日	小森で山林火災　42.1ha 焼損
昭和 45 年　3 月 19 日	皆瀬川で山林火災　3.6ha 焼損
昭和 45 年　8 月　5 日	三越で落雷による山林火災発生、40 分後に鎮火　70a 焼損
昭和 45 年　9 月 15 日	一本松で山林火災　10.2a 焼損
昭和 46 年　3 月 19 日	本宮赤井谷で山林火災　13.6ha 焼損

（その２）

発　生　年　月　日	内　　容
昭和 47 年　1 月 21 日	武住で住宅火災　死者１名
昭和 47 年　3 月 22 日	小津荷で山林火災　3.2ha 焼損
昭和 49 年　1 月 10 日	九鬼で林野火災　８a 焼損
昭和 49 年　6 月 26 日	伏拝で住宅火災
昭和 52 年　4 月　4 日	九鬼で住宅火災　死者１名
昭和 53 年　4 月　1 日	本宮で山林火災　0.5a 焼損
昭和 53 年　4 月　9 日	高山で山林火災　１a 焼損
昭和 53 年　6 月　8 日	皆地で山林火災　0.5a 焼損
昭和 54 年　3 月 13 日	渡瀬で林野火災　１a 焼損
昭和 54 年 10 月 22 日	大居で山林火災　4.4a 焼損
昭和 55 年　2 月 16 日	下湯川で山林火災　13a 焼損
昭和 55 年　3 月 24 日	東和田で林野火災　２a 焼損
昭和 55 年　7 月 21 日	大塔山系で落雷による山林火災　0.36a 焼損
昭和 57 年　4 月 17 日	大居で山林火災　63a 焼損
昭和 58 年　1 月 26 日	皆地で林野火災　0.36a 焼損
昭和 58 年　6 月 11 日	川湯で山林火災　10.95a 焼損
昭和 61 年　1 月 14 日	大塔山系（ホイホイ山）で山林火災　0.2a 焼損
昭和 61 年　8 月 13 日	本宮で林野火災（河川敷）0.2a 焼損
昭和 62 年　1 月 17 日	小津荷（上番）で林野火災、1.5a 焼損
昭和 62 年　3 月　5 日	曲川で林野火災　６a 焼損
昭和 62 年　8 月 22 日	上切原で林野火災（河川敷　2.3a 焼損）
昭和 62 年 10 月 23 日	皆地で住宅火災（１戸全焼）
平成　元年　2 月 13 日	高山で雑草地 110 ㎡焼損
平成　元年　3 月 19 日	萩で住宅火災　５戸全焼　１戸部分焼　931 ㎡焼損 （損害額 46,751 千円　焼者１名）
平成　2 年　7 月 26 日	八木尾で畑（雑草）50 ㎡焼損
平成　2 年　8 月　1 日	渡瀬で山林（雑草地）火災　42 ㎡焼損
平成　2 年 10 月 15 日	大居で住宅火災（１戸 131 ㎡全焼）
平成　2 年 12 月 28 日	皆瀬川で住宅火災（１戸 60 ㎡全焼）死者１名
平成　3 年　8 月 17 日	渡瀬で山林火災（80 ㎡焼損）
平成　6 年　5 月　7 日	山林火災　焼損面積 0.8a
平成　6 年　5 月 23 日	山林火災　焼損面積 12.8a
平成　7 年　2 月 10 日	山林火災（枯れ草）焼損面積 10a
平成　7 年 12 月 17 日	本宮字大母山で山林火災　焼損面積 13.5a
平成　7 年　2 月 24 日	山林火災（雑草）焼損面積 12a
平成　7 年　6 月 17 日	住宅火災（１戸全焼）焼損面積 56.4 ㎡
平成　8 年　2 月 24 日	本宮生田前で山林火災　焼損面積 14a
平成　8 年　2 月　4 日	渡瀬高皿で倉庫火災　焼損面積 23.38 ㎡
平成　8 年　4 月 11 日	大居字高須田で山林火災　焼損面積８a
平成　9 年　1 月 17 日	高山で山林火災　焼損面積 11.8a
平成　9 年　2 月　6 日	大居で山林火災　焼損面積 21.2a

出典：本宮町地域防災計画総則編（平成 10 年３月）

資料１－２　田辺市周辺における被害地震　【総－２－４】

（その１）

NO.	発　生　年　月　日	地震の規模（M）	震　央　位　置　（推　定）
被害の範囲			
地震に関する記録			
1	６８４（天武13）年11月29日	M≒$8^{1}/_{4}$	東経 133.5～135.0°，北緯 $32^{1}/_{4}$～$33^{1}/_{4}$°
天武地震　土佐その他南海・東海・西海諸道			
山崩れ河涌き、諸国の郡官舎・百姓倉・寺塔・神社の倒壊多く、人畜の死傷多し。津波来襲し、土佐の運調船多数沈没。伊予の温泉・紀伊の牟婁（現鉛山？）温泉湧出とまり、土佐では田苑50余万頃（約10km^2）沈下して海となる。津波は熊野海岸、土佐沿岸など広く襲来。			
2	８８７（仁和３）年８月26日	M=8.0～8.5	東経 135.0°，北緯 33.0°
仁和地震　五畿七道			
京都で諸司の舎屋、東西両京の民家の倒壊多く、圧死者多数、津波が沿岸を襲い溺死者多数、とくに摂津の国の浪害が最大。津波は、四国、紀伊半島および大阪湾の沿岸を襲い、溺死者多数。			
3	１０９９（承徳３）年2月22日	M=8.0～8.3	東経 135～136°，北緯 32.5～33.5°
康和地震　南海道・畿内			
興福寺西金堂・塔小破、大門と廻廊が倒れた。摂津天王寺廻廊倒る。土佐で田千余町（約1,000ha）みな海に沈む。			
4	１３６１（正平16）年８月３日	M=$8^{1}/_{4}$～8.5	東経 135.0°，北緯 33.0°
正平地震　畿内・土佐・阿波			
摂津四天王寺の金堂転倒し５人圧死、山城東寺の講堂傾く。興福寺金堂・南円堂破損。奈良薬師寺の金堂の２階傾き、招提寺塔の九輪大破し回廊など倒れる。紀伊熊野社の社頭ならびに仮殿その他悉く破壊。その他諸堂の破損多し。熊野山の山路ならびに山河の破損多く、湯の峰温泉の湧出とまる。津波が沿岸を襲い摂津・阿波・土佐で被害、とくに阿波の雪湊（由岐）では流失1,700戸、流死60（以上？）。津波に先立ち難波浦で数百町干あがった。余震多し。津波は紀伊半島から土佐の沿岸を襲い、摂津で高さ３～５m、阿波の雪湊で大津波、土佐で高さ５～７m。			
5	１４９８（明応７）年８月25日	M=8.2～8.4	東経 138.0°，北緯 34.0°
明応東海地震　東海道全般			
紀伊から房総にかけての海岸と甲斐で振動大きく、熊野本宮の社殿倒れ、那智の坊舎崩れ、湯峰温泉は10月８日（18日という史料もある）まで湧出がとまった。遠江では山崩れ地裂けた。震害に比して津波の被害が大きく、津波は紀伊から房総の海岸を襲った。和田浦鵜ノ島（現和歌山市）　が津波で流失。			
6	１６０５（慶長９）年２月３日	M=7.9	東経 138.5°，北緯 33.5°　（地点A） 東経 134.9°，北緯 33.0°　（地点B）
慶長地震　東海・南海・西海諸道			
２つの地震Ａ、Ｂが生じたものと考えられる。震害の記録は見当らない。一方、津波は犬吠崎から九州に至る太平洋岸に押し寄せ、紀伊半島西岸の広村では戸数1,700のうち700戸流失、阿波の鞆浦で波高10丈（約30m）、死100余人、宍喰で波高２丈（約６m）、死1,500余（または3,806人）、土佐甲浦で死350余、崎浜で50余、室戸岬付近で400余。			
7	１７０７（宝永４）年10月28日	M=8.6	東経 135.9°，北緯 33.2°
宝永地震　　五畿七道			
我が国最大級の海洋型地震の一つである。震害は、紀伊田辺町では被災家411戸中、潰138、大破119、残りの154は流失し、死20名。津波は伊豆半島から九州に至る太平洋沿岸および大阪湾・播磨・伊予・防長を襲った。紀伊でも津波の被害は大きく、広村では総戸数約1,000のうち700戸流亡、150戸破損、死292（うち100はよそ者）、広村では第２波が高く、第３波はそれより低かった。湯浅では総戸数1,000戸のうち、流失家屋292、破損275、死53（うち12はよそ者）であった。紀伊の湯峰・山地・龍神・瀬戸鉛山の湯がとまった。			
8	１８５４（安政元）年12月23日	M=8.4	東経 137.8°，北緯 34.0°
安政東海地震　東海・東山・南海諸道			
被害区域は、関東から近畿に及ぶ。有感範囲は、東北から、九州東北半に及ぶ。伊勢、三河、若狭越前、土佐、伊豆等に被害は及ぶ。全国では、倒壊、流失家屋数8300、焼失300、死者1000という。			

出典：新編 日本被害地震総覧、日本被害津波総覧

（その２）

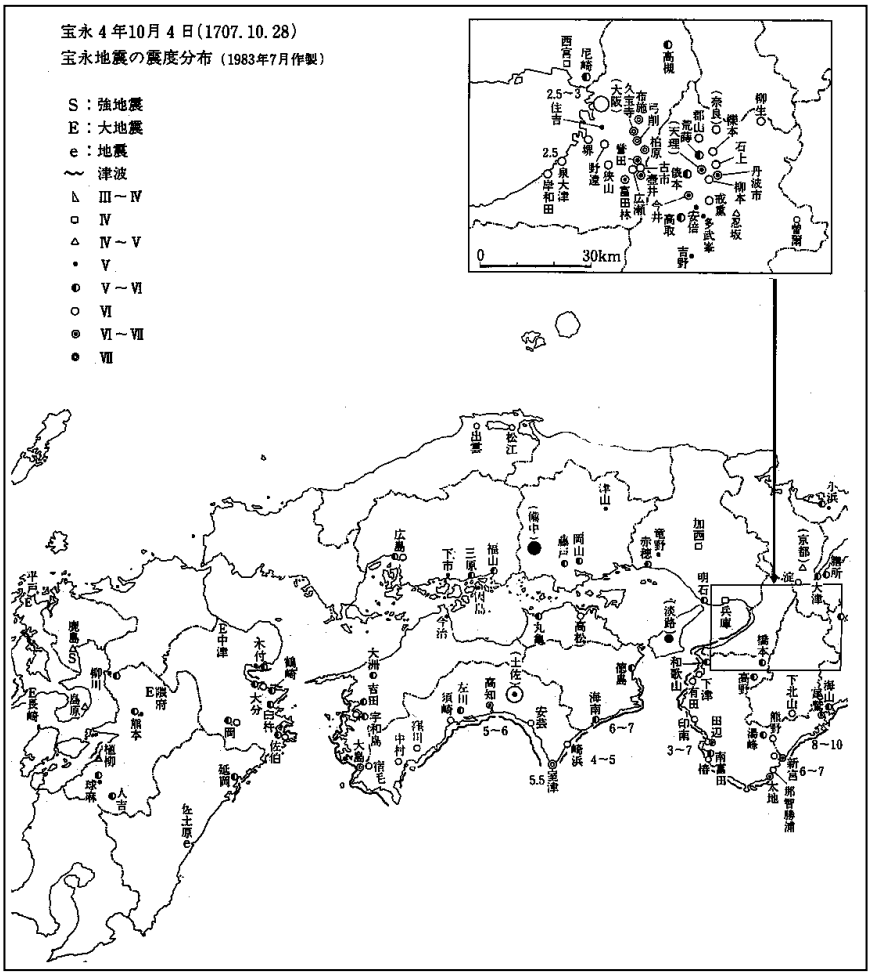

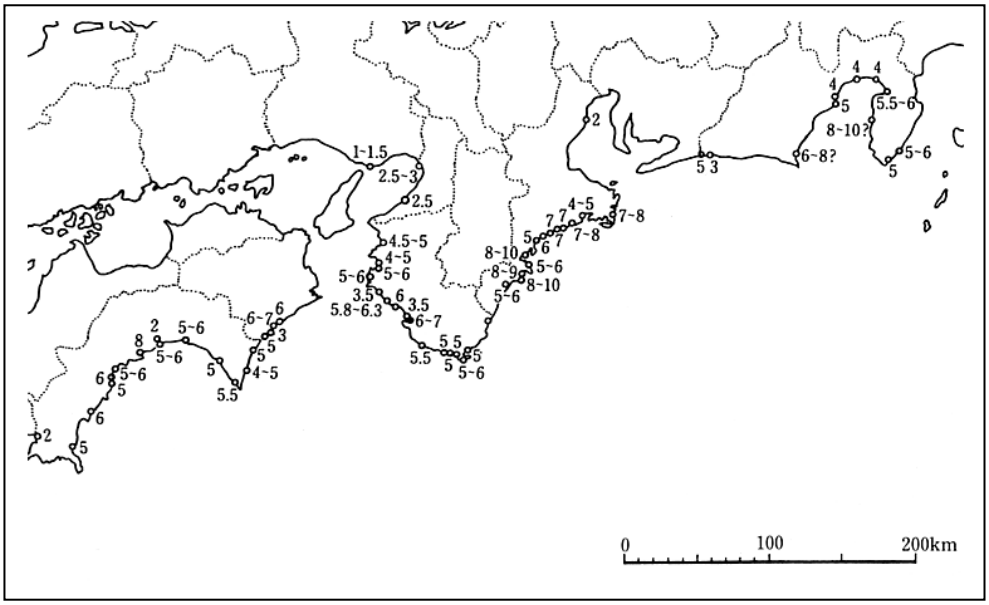

No.７　1707年　宝永地震（震度分布と津波波高）

出典：新編日本被害地震総覧、日本被害津波総覧

図－１　田辺市周辺における被害地震

（その３）

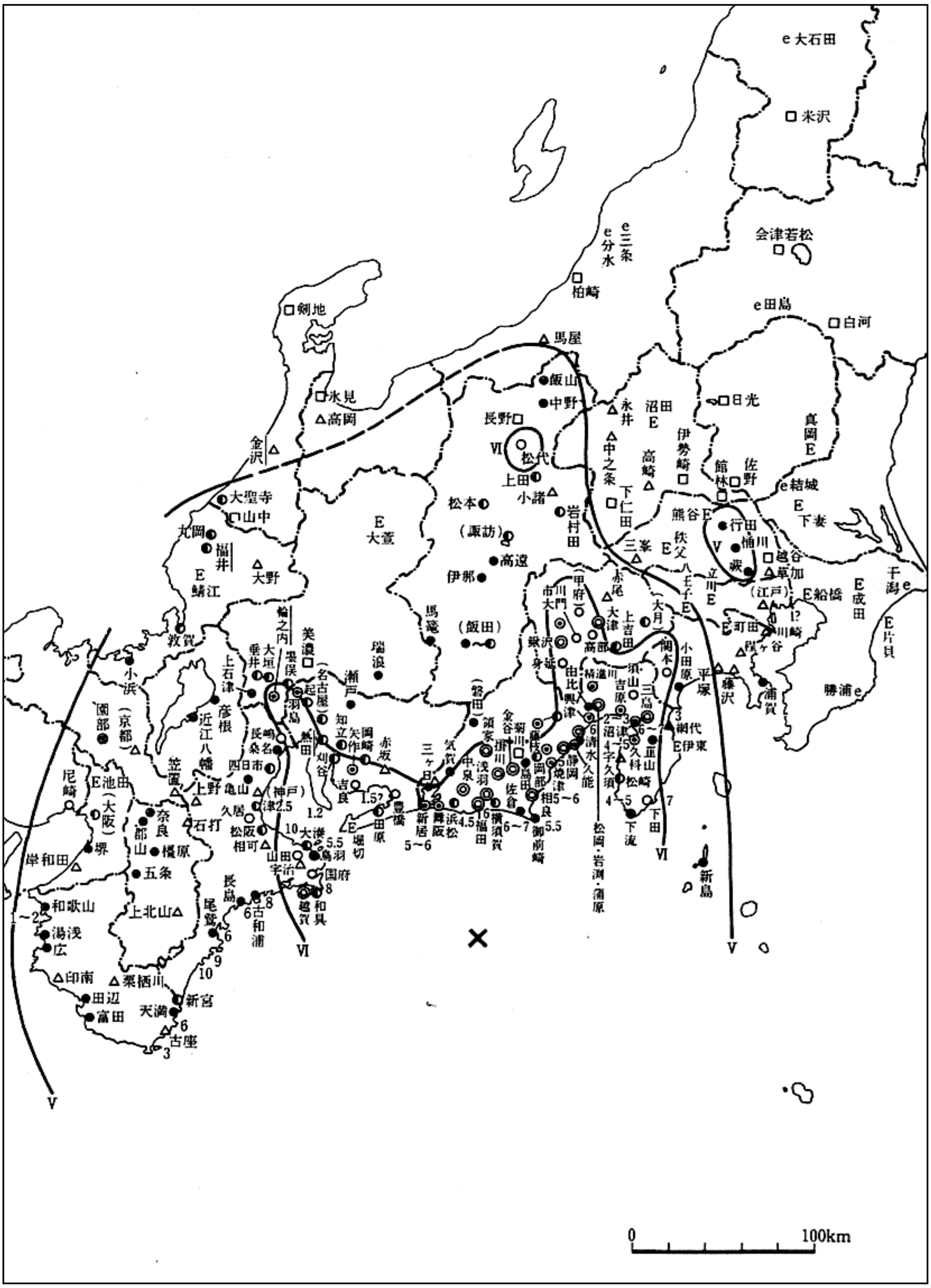

No.８　1854年　安政東海地震（震度分布）

出典：新編日本被害地震総覧、日本被害津波総覧

図－２　田辺市周辺における被害地震

（その４）

NO.	発　生　年　月　日	地震の規模（M）	震　央　位　置　（推　定）
被害の範囲			
地震に関する記録			
9	１８５４（安政元）年12月24日	M＝8.4	東経 135.0°，北緯 33.0°
安政南海地震　畿内・東海・東山・北陸・南海・山陰・山陽道			
この地震は、前の地震の32時間後に起きた。被害は、南海、西海、山陽、山陰に及び、高知にては、火災を起こし、2500戸を焼失、徳島においては、1000戸を焼失した。震源近くでは震害と浪害の区別がつきにくい。紀伊田辺領で潰255、流失532、焼失441、土蔵焼失264、寺焼失３、死24といい、津波は４回押し寄せ第３波が最大。和歌山領（勢州領分も含む）で潰・破損家１万8,086、流失8,496、焼失24、流死699、山崩れ216カ所であった。広村は戸数399のうち125流失、10潰、46半潰、158汐入破損し、人口1,323のうち、死36人であった。紀伊沿岸は、熊野以西で大半流失した村々が多かった。波高は串本で５丈（15m）、古座で３丈（９m）あった。			
10	１８９９（明治32）年３月７日	M＝7.0	東経 136.1°，北緯 34.1°
紀伊大和地震　紀伊半島南東部			
奈良・三重・和歌山各県に被害。とくに奈良県吉野郡・三重県南牟婁郡で被害が大。和歌山県では新宮で家屋・土蔵の破損。			
11	１９３８（昭和13）年１月12日	M＝6.8	東経 135.07°，北緯 33.58°
田辺湾沖			
紀伊水道沿岸で小被害。とくに和歌山県日高郡・西牟婁郡などの沿岸地方で土塀の崩壊・家屋の小破、道路の小亀裂などが生じた。田辺で岸壁に亀裂。鉛山付近の温泉異常あり。紀伊水道沿岸で地鳴り聞こえ、井水位の増減あり。海震あり。余震は少ない。			
12	１９４４（昭和19）年12月７日	M＝7.9	東経 136.62°，北緯 33.80°
昭和東南海地震　東海道沖			
被害は静岡、愛知、岐阜、三重の各県に多く、滋賀、奈良、和歌山、大阪、兵庫の各県にも小被害があった。津波が伊豆半島から紀伊半島の間を襲った。波の高さは熊野灘沿岸で６～８m、伊勢湾・渥美湾内は約１m内外、遠州灘沿岸で１～２m、とくに伊豆下田で最大2.1m、松坂で1.25m尾鷲で８～10m、鈴鹿で8.4mで、紀伊半島東部の海岸は30～40㎝沈降したらしい。津波の被害は三重県・和歌山県に集中した。			
13	１９４６（昭和21）年12月21日	M＝8.0	東経 135.62°，北緯 33.03°
昭和南海地震　南海道沖			
被害は中部地方から九州まで及んだ。過去の地震歴史に我が国最大級とされる宝永大地震（1707年）クラスの影響の広さを示した。一般に震害はそれほどでもなかった。いちばんひどかった高知県中村町は全世帯数2,177で全壊家屋2,421、半壊773、全焼62、死273、傷3,358に及んだ。津波は房総半島から九州に至る沿岸を襲った。その被害は、地震によるものよりも大きく波高は、紀伊の南端袋で6.9mに達し、三重・徳島・高知の沿岸で４～６mに達した。津波の周期は震央の近くでは10～20分のものが多く、震後10分経たないうちに襲われたところもあった。田辺市旧新庄村は全戸数630のうち79流失、浸水401、全壊50、半壊35、死は26、傷30で、地震による倒壊は古い家２～３のみであった。			
14	１９４８（昭和23）年６月15日	M＝6.7	東経 135.40°，北緯 33.75°
日高川地震　田辺市付近			
和歌山県・奈良県南部で小被害。とくに西牟婁地方で被害が大きかった。合計で死２、傷33、家屋倒壊60、損害家屋多数。震央付近で地すべりや道路・堤防などの被害があった。和歌山の被害は死１、傷者18、家屋全壊４、半壊33、道路崩壊597、橋落下２、山崩れ51など。余震多数。			
15	１９５２（昭和27）年７月18日	M＝6.8	東経 135.78°，北緯 34.45°
吉野地震　　奈良県中部			
和歌山・愛知・三重・岐阜・石川の各県でも小被害があった。奈良春日社の石灯籠約1,600のうち650が倒壊した。震源がやや深いために、被害のあった区域が広くなっている。			

出典：新編 日本被害地震総覧、日本被害津波総覧

（その５）

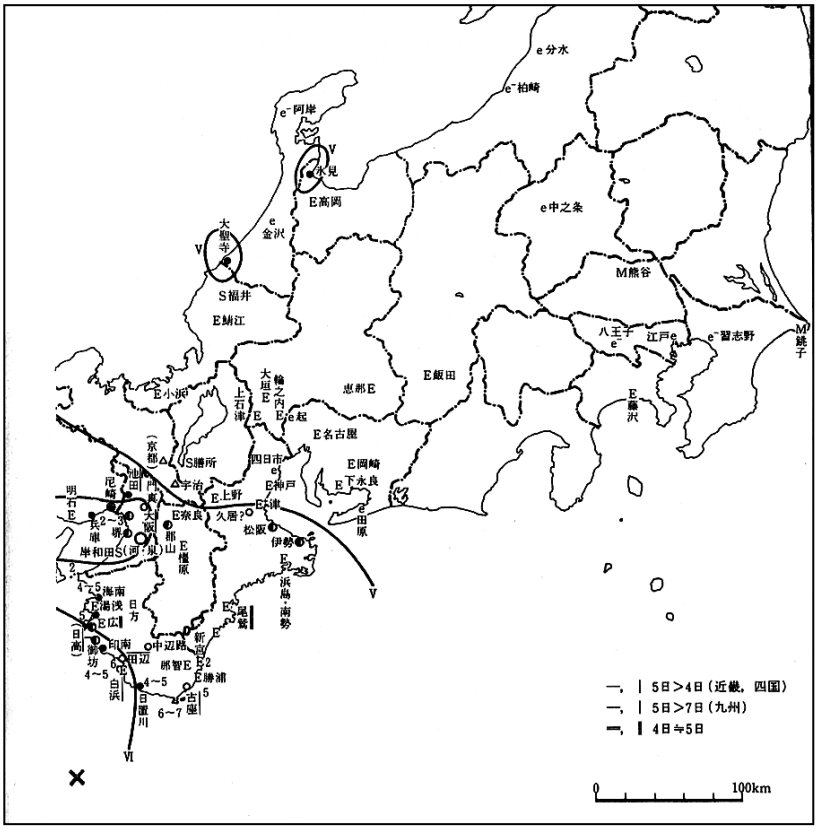

No.9　1854年　安政南海地震（震度分布）

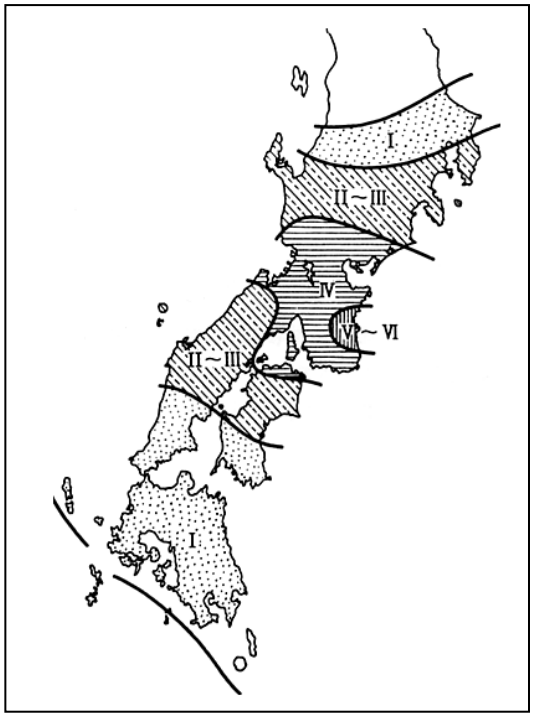

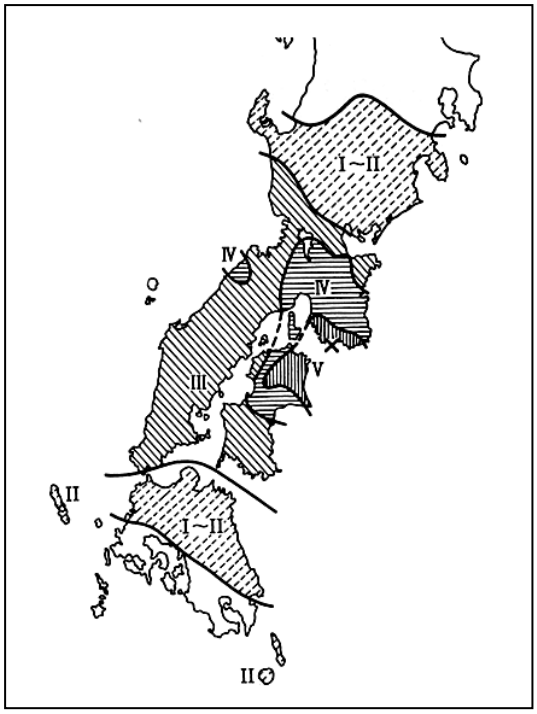

No.10　1899年　紀伊大和地震（震度分布）　　No.11　1938年　田辺湾沖（震度分布）

出典：新編日本被害地震総覧、日本被害津波総覧

図－３　田辺市周辺における被害地震

（その６）

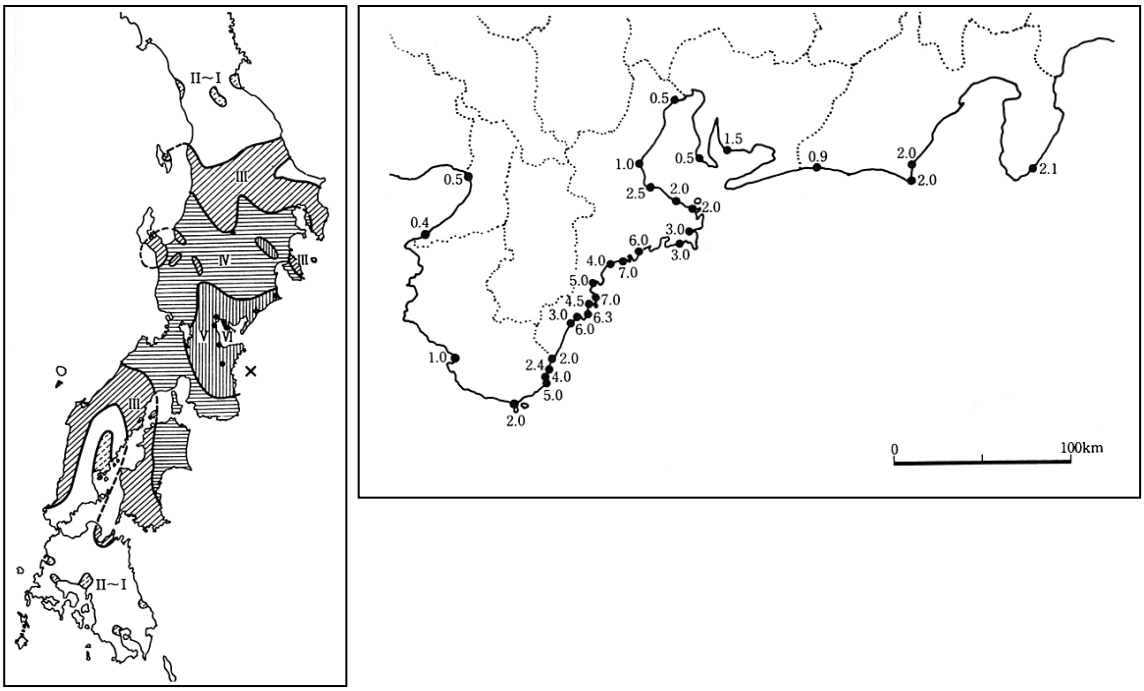

No.12　1944年　昭和東南海地震（震度分布と津波波高）

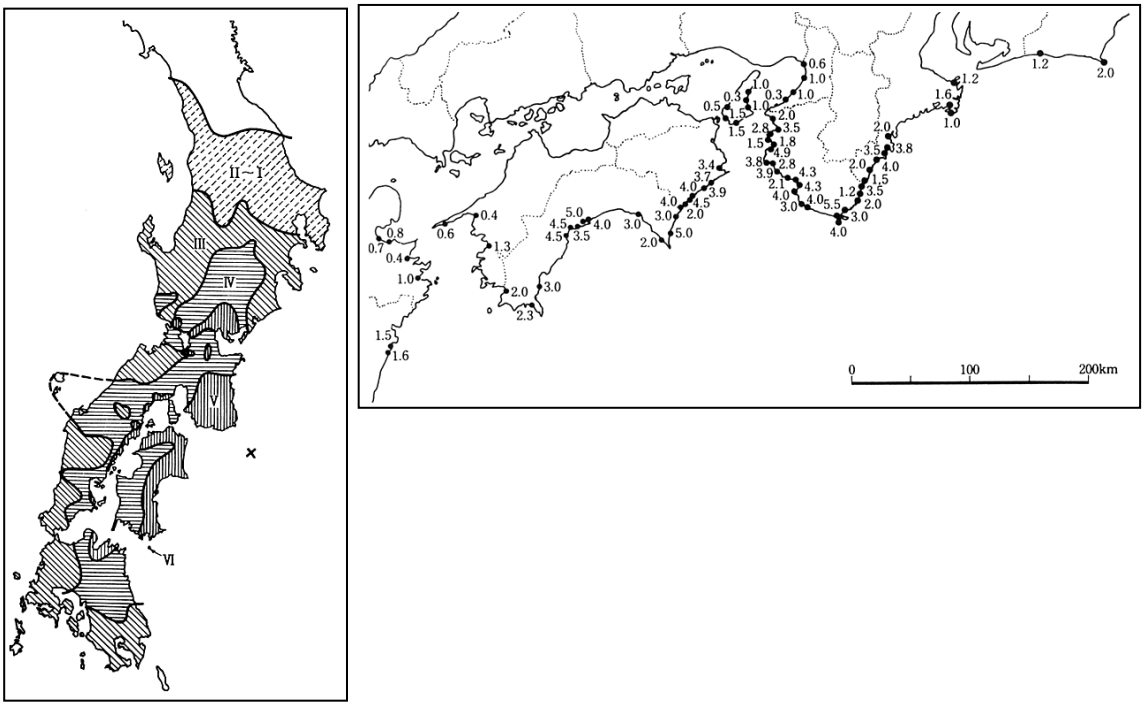

No.13　1946年　昭和南海地震（震度分布と津波波高）

出典：新編日本被害地震総覧、日本被害津波総覧

図－４　田辺市周辺における被害地震

（その７）

NO.	発　生　年　月　日	地震の規模（M）	震　央　位　置　（推　定）
被害の範囲			
地震に関する記録			
16	１９６０（昭和35）年５月23日	M＝9.5	西経 72.57°，南緯 38.17°
チリ地震津波			
地震の翌日午前２時20分ころから津波が日本の各地に押し寄せ、日本海岸にも達し、多大の被害を出した。全国で死119、不明20、傷872など。田辺の最大波高（T.P.上）は1.0m。波の高さは東北日本で大きく、西に行くに従って減り、日本海及び瀬戸内海では全振幅20～50cmくらいであった。このように日本で波が高かった一因は、震源から四方に出た波が日本付近で集束したためである。 また、津波警報は発令されたが、津波の第１波がきてからである。場所によっては遅ればせながら警報が有効に働いたが、一部では不十分な点があり、これを機とし、遠地地震に対する津波警報システムが確立された。			
17	１９９５（平成７）年１月17日	M＝7.2	東経 135°02.2′，北緯 34°35.7′
兵庫県南部地震・阪神淡路大震災　兵庫県南東沿岸			
午前５時46分、淡路島付近、震源深さ14kmで起こった。本地震は、地震災害としてあげられる全ての被害事象が発生した。火災・ライフラインの被害、道路・鉄道の被害などが顕著であった。被害状況は以下に示すとおりである。 被害概要：死者　6,308人 負傷者　約41,500人 家屋全壊　103,385棟 家屋半壊　127,873棟 火災数　531件 被害額　約96，000億円（概算） （消防庁調べ）			
18	２０１１（平成２３）年３月11日	M＝9.0	東経 142°51.7′，北緯 38°06.2′
東北地方太平洋沖地震（東日本大震災）			
午後２時46分、東北沖、震源深さ24kmで起こった、我が国観測史上最大の地震である。広範囲にわたる地震動や10mを超える巨大津波による甚大な被害が発生した。被害状況は以下に示すとおりである。 被害概要：死者　19,074人 行方不明者　2,655人 負傷者　6,219人 家屋全壊　127,361棟 家屋半壊　273,268棟 一部破損　762,277棟 床上浸水　3,352棟 床下浸水　10,217棟 非住家被害（公共建物14,345棟、その他82,892棟） 火災数　330件 被害額　約16兆円から25兆円（推計） （消防庁調べ　平成26 年９月１日現在）			

出典：新編 日本被害地震総覧、日本被害津波総覧

（その８）

No.15　1952年　吉野地震（震度分布）

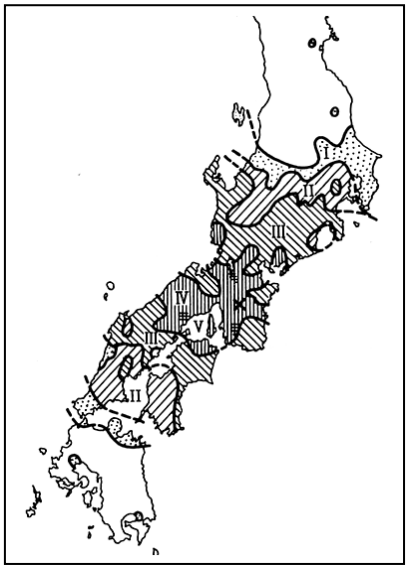

No.16　1995年　兵庫県南部地震・
阪神淡路大震災（震度分布）

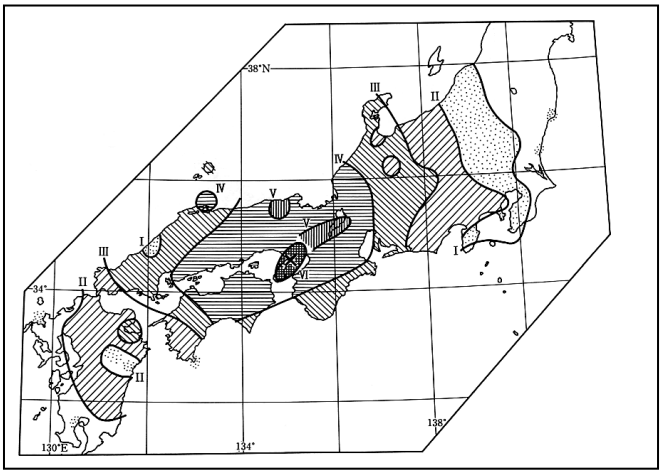

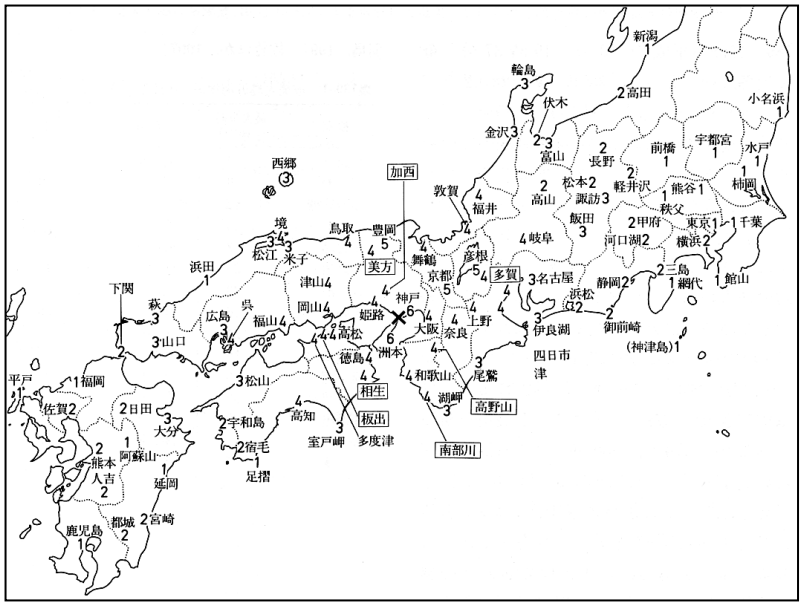

出典：新編日本被害地震総覧、日本被害津波総覧

図－５　田辺市周辺における被害地震

資料１－３　田辺市周辺における被害地震（旧田辺市）　【総－２－４】

【地震災害履歴年表】

発生年月日	被害地域	地震状況	被害状況
宝永4年 10 月4日	本町、下片町、紺屋町 江川	宝永地震 M＝8.6	本町、下片町、紺屋町は津波のため過半流出、江川は残らず流出、死者 47 人
享保 12 年1月 23 日	江川浦	－	火災による焼失 30 戸
嘉永7年 11 月5日	下片町、本町、紺屋町 栄町、江川、古町、糸田 北新町、南新町、今福町福路町	安政南海地震 M＝8.4	津波によって下片町、本町、紺屋町、栄町、江川、古町、糸田が浸水、火災によって北新町、南新町の一部、今福町、福路町、栄町を焼き尽くす焼失家屋 355,倉庫 266、部屋 14、寺院 3、死者 11 人
安政3年3月 20 日	－	－	
安政5年7月 16 日	－	－	強震有り、瓦落ち、壁が崩れる
明治 24 年 10 月 28 日	－	震度4 (M=8.4)	石灯籠が倒れ土塀が崩れる
昭和 13 年1月 12 日	－	田辺湾北西沖 地震　震度5 (M=6.7)	
昭和 19 年 12 月7日	－	東南海地震 震度4 (M=7.9)	田辺市の被害は少なかった
昭和 21 年 12 月 21 日	田辺市全域 （特に新庄村）	南海地震 (M=8.0)	旧田辺市の被害は、被災者 4,359 人、死者 46 人、家屋流失 46 戸、家屋全半壊 164 戸、床上浸水 434 戸 旧新庄村の被害は、被災者 2,267 人、死者 23 人(行方不明者 1 人を含む)、家屋流失 99戸、家屋全半壊 338戸、床上浸水 297 戸
昭和 25 年4月 26 日	－	震度3 (M=6.7)	
昭和 35 年5月 24 日	主として新庄町	チリ地震 最高潮位(文里港)4.08m 【災害救助法】	床上浸水 292 世帯、床下浸水 243 世帯、非住家 23 戸、田畑冠水 88ha、農道・堤防決壊 350m、木材流失2万石、木材散乱3万石

出典：田辺市地域防災計画（平成 26 年度修正）

資料１－４　土砂災害危険箇所　【総－３－１】

土石流危険渓流（県砂防課）

（その１）

No.	渓流番号	水系名	河川名	渓流名	字名	流域面積	区域面積	警戒区域	特別警戒区域
1	5-387-1-001	日高川	日高川	右支渓	龍神村福井	0.01	9048	○	○
2	5-387-1-002	日高川	日高川	右支渓	龍神村福井	0.05	11745	○	○
3	5-387-1-003	日高川	日高川	右支渓	龍神村福井	0.02	9026	○	○
4	5-387-1-004	日高川	日高川	右支渓	龍神村福井	0.083	15593	○	○
5	5-387-1-005	日高川	日高川	右支渓	龍神村福井	0.033	5372	○	○
6	5-387-1-006	日高川	日高川	右支渓	龍神村柳瀬	0.03	4941	○	○
7	5-387-1-007	日高川	日高川	右支渓	龍神村柳瀬	0.021	5306	○	○
8	5-387-1-008	日高川	日高川	硲の花谷川	龍神村柳瀬	0.05	10366	○	○
9	5-387-1-009	日高川	日高川	右支渓	龍神村安井	0.05	2983		
10	5-387-1-010	日高川	－	右支渓	龍神村安井	0.014	4988	○	○
11	5-387-1-011	日高川	－	右支渓	龍神村安井	0.043	6660	○	○
12	5-387-1-012	日高川	日高川	血の谷	龍神村安井	0.17	12402	○	○
13	5-387-1-013	日高川	日高川	下垣内谷	龍神村安井	0.07	5844	○	○
14	5-387-1-014	日高川	日高川	右支渓	龍神村安井	0.03	19798	○	○
15	5-387-1-015	日高川	日高川	右支渓	龍神村西	0.024	12899	○	○
16	5-387-1-016	日高川	日高川	右支渓	龍神村西	0.012	11627	○	
17	5-387-1-017	日高川	日高川	風呂ノ谷	龍神村西	0.1	13757	○	
18	5-387-1-018	日高川	日高川	弾正谷	龍神村西	0.08	16865	○	○
19	5-387-1-019	日高川	日高川	山道地谷	龍神村西	1.039	27669		
20	5-387-1-020	日高川	日高川	中原谷	龍神村宮代	0.13	16144	○	○
21	5-387-1-021	日高川	日高川	右支渓	龍神村宮代	0.017	8646	○	○
22	5-387-1-022	日高川	日高川	片の瀬谷	龍神村広井原	0.3	4170	○	○
23	5-387-1-023	日高川	日高川	皆瀬谷	龍神村龍神	0.789	7747	○	○
24	5-387-1-024	日高川	日高川	湯布谷	龍神村龍神	0.11	9310	○	○
25	5-387-1-025	日高川	日高川	寺谷	龍神村龍神	0.61	11062	○	○
26	5-387-1-026	日高川	小又川	井戸谷	龍神村小又川	0.15	3495	○	○
27	5-387-1-027	日高川	日高川	左支渓	龍神村湯ノ又	0.024	3895	○	○
28	5-387-1-028	日高川	丹生ノ川	右支渓	龍神村殿原	0.04	12570	○	
29	5-387-1-029	日高川	丹生ノ川	久ノ谷	龍神村殿原	0.044	7353	○	
30	5-387-1-030	日高川	丹生ノ川	小原谷	龍神村殿原	0.33	22950	○	
31	5-387-1-031	日高川	日高川	古久保谷	龍神村東	0.14	8760	○	○
32	5-387-1-032	日高川	日高川	左支渓	龍神村柳瀬	0.012	3030	○	○
33	5-387-1-033	日高川	日高川	ビクリン谷	龍神村福井	0.03	11571	○	○
34	5-387-1-034	日高川	日高川	左支渓	龍神村福井	0.009	4745	○	○
35	5-387-1-035	日高川	日高川	橋谷	龍神村甲斐ノ川	0.29	10456	○	○
36	5-387-1-036	日高川	日高川	左支渓	龍神村甲斐ノ川	0.02	4610	○	
37	5-387-1-037	日高川	日高川	長峪谷	龍神村甲斐ノ川	0.07	7630	○	
38	5-387-1-038	日高川	日高川	右支渓	龍神村福井	0.017	8720	○	○
39	6-206-1-001	小屋谷川	小屋谷川	七石川	芳養町	0.02	5400	○	○
40	6-206-1-002	井原川	井原川	井原川	芳養町	0.01	4800	○	○
41	6-206-1-003	芳養川	芳養川	芋村川１	芳養町	0.01	3900	○	○
42	6-206-1-004	芳養川	芳養川	芋村川２	芳養町	0.01	5800	○	
43	6-206-1-005	芳養川	芳養川	芋村川３	芳養町	0.01	3000	○	○
44	6-206-1-006	芳養川	芳養川	芋村川４	芳養町	0.039	9200	○	
45	6-206-1-007	芳養川	芳養川	寄巻川１	中芳養	0.07	7200		
46	6-206-1-008	芳養川	芳養川	寺田川５	中芳養	0.1	23300	○	○
47	6-206-1-009	芳養川	芳養川	田尻川４	中芳養	0.21	11400	○	○
48	6-206-1-010	芳養川	芳養川	嶋谷川	中芳養	0.048	14900	○	○
49	6-206-1-011	芳養川	芳養川	西野小川	中芳養	0.025	13500	○	○
50	6-206-1-012	芳養川	小畔川	右支渓	中芳養	0.03	11400	○	
51	6-206-1-013	芳養川	芳養川	芳養川	中芳養	0.073	10300	○	○
52	6-206-1-014	芳養川	西郷川	西郷川１	上芳養	0.013	5500	○	○
53	6-206-1-015	芳養川	西郷川	左支渓	上芳養	0.02	6900		

資料：和歌山県砂防課（令和元年11月）

（その２）

No.	渓流番号	水系名	河川名	渓流名	字名	流域面積	区域面積	警戒区域	特別警戒区域
54	6-206-1-016	芳養川	芳養川	葛谷川	上芳養	0.01	15000	○	○
55	6-206-1-017	芳養川	芳養川	東郷川９	上芳養	0.028	7400	○	○
56	6-206-1-018	芳養川	芳養川	東郷谷川	上芳養	0.015	4200	○	○
57	6-206-1-019	芳養川	芳養川	東郷川５	上芳養	0.01	10200	○	
58	6-206-1-020	芳養川	芳養川	東郷川６	上芳養	0.01	10100	○	○
59	6-206-1-021	芳養川	芳養川	東郷川３	上芳養	0.01	6300	○	○
60	6-206-1-022	芳養川	小恒川	垣内谷川	上芳養	0.023	5500	○	○
61	6-206-1-023	芳養川	小恒川	堂垣内谷川	上芳養	0.024	4200	○	
62	6-206-1-024	芳養川	芳養川	カラ谷	上芳養	0.024	30000	○	○
63	6-206-1-025	芳養川	芳養川	木道川２	上芳養	0.04	21500	○	○
64	6-206-1-026	芳養川	芳養川	宮ノ谷川	上芳養	0.62	15000	○	
65	6-206-1-027	芳養川	芳養川	宮ノ谷川２	上芳養	0.043	19400	○	
66	6-206-1-028	芳養川	芳養川	山口川	上芳養	0.063	17300	○	○
67	6-206-1-029	芳養川	芳養川	山口谷川	上芳養	0.34	16400	○	○
68	6-206-1-030	芳養川	芳養川	日向川２	上芳養	0.02	26500	○	○
69	6-206-1-031	芳養川	芳養川	瀬口川	上芳養	0.21	28000	○	○
70	6-206-1-032	芳養川	芳養川	稲井川１	中芳養	0.01	7600		
71	6-206-1-033	芳養川	芳養川	稲井川２	中芳養	0.04	17500		
72	6-206-1-034	芳養川	芳養川	矢代川３	中芳養	0.11	21000	○	○
73	6-206-1-035	芳養川	芳養川	林川	中芳養	0.03	23000	○	○
74	6-206-1-036	芳養川	芳養川	寄巻川３	中芳養	0.01	7300		
75	6-206-1-037	芳養川	芳養川	原田垣内川１	中芳養・芳養町	0.04	14000		
76	6-206-1-038	芳養川	芳養川	田中川１	芳養町	0.01	2700	○	
77	6-206-1-039	芳養川	田川	右支渓	芳養町	0.04	4600	○	○
78	6-206-1-040	芳養川	芳養川	団栗川	芳養町	0.02	7400	○	○
79	6-206-1-041	芳養川	田川	田川	芳養町	0.059	1700	○	○
80	6-206-1-042	芳養川	田川	大坊川２	芳養町	0.03	2000	○	○
81	6-206-1-043	芳養川	田川	田中川２	芳養町	0.03	5100	○	○
82	6-206-1-044	芳養川	田川	田中川３	芳養町	0.06	4800	○	○
83	6-206-1-045	芳養川	芳養川	松原川１	芳養町	0.01	5400	○	
84	6-206-1-046	芳養川	芳養川	松原川２	芳養町	0.01	7300	○	○
85	6-206-1-047			松原川３	芳養町	0.01	3000	○	
86	6-206-1-048			松原川８	芳養町	0.05	4100	○	
87	6-206-1-049			松原川４	芳養町	0.01	1200	○	
88	6-206-1-050			松原川５	芳養町	0.01	2200	○	○
89	6-206-1-051			元町川１	芳養町	0.13	13000		
90	6-206-1-052			元町川４	芳養町	0.17	12300		
91	6-206-1-053			菖蒲谷	元町	0.03	4600		
92	6-206-1-054			日和山川	目良	0.03	2500	○	
93	6-206-1-055	会津川	稲成川	北沖代川１	稲成町	0.02	4000		
94	6-206-1-056	会津川	稲成川	北沖代川２	稲成町	0.01	5000		
95	6-206-1-057	会津川	稲成川	三浦川	稲成町	0.01	3700		
96	6-206-1-058	会津川	稲成川	右支渓	稲成町	0.26	5000	○	○
97	6-206-1-059	会津川	稲成川	谷下川４	稲成町	0.028	2900	○	○
98	6-206-1-060	会津川	稲成川	苗代谷川１	稲成町	0.18	5400	○	○
99	6-206-1-061	会津川	稲成川	長田川	稲成町	0.03	13200	○	○
100	6-206-1-062	会津川	稲成川	谷上川７	稲成町	0.04	1300	○	○
101	6-206-1-063	会津川	稲成川	谷上川４	稲成町	0.12	5500	○	○
102	6-206-1-064	会津川	稲成川	奥江原川	稲成町	0.04	2400	○	○
103	6-206-1-065	会津川	稲成川	別庄川	稲成町	0.01	3400		
104	6-206-1-066	会津川	稲成川	荒光川２	稲成町	0.03	2080		
105	6-206-1-067	会津川	稲成川	前川	稲成町	0.01	5200		
106	6-206-1-068	会津川	稲成川	谷下川３	稲成町	0.01	1260		
107	6-206-1-069	会津川	稲成川	東江原川	稲成町	0.01	5100	○	○
108	6-206-1-070	会津川	会津川	むつみ川	秋津町	0.04	12900		
109	6-206-1-071	右会津川	右会津川	青木川	秋津町	0.05	3000		

資料：和歌山県砂防課（令和元年11月）

（その３）

No.	渓流番号	水系名	河川名	渓流名	字名	流域面積	区域面積	警戒区域	特別警戒区域
110	6-206-1-072	右会津川	右会津川	大峯川１	秋津町	0.03	4900	○	○
111	6-206-1-073	右会津川	右会津川	大峯川２	秋津町	0.01	2700		
112	6-206-1-074	右会津川	右会津川	大峯川３	秋津町	0.03	7200	○	○
113	6-206-1-075	右会津川	右会津川	大峯川４	秋津町	0.02	3300	○	○
114	6-206-1-076	右会津川	右会津川	田尻川７	秋津町	0.041	12400	○	○
115	6-206-1-077	右会津川	右会津川	田尻川１	秋津町	0.04	7900		
116	6-206-1-078	右会津川	右会津川	田尻川２	秋津町	0.01	5800		
117	6-206-1-079	右会津川	右会津川	田尻川３	秋津町	0.02	6500		
118	6-206-1-080	右会津川	右会津川	田尻川６	秋津町	0.03	4200	○	○
119	6-206-1-081	右会津川	大西谷川	大西谷川	秋津町	0.1	11800	○	○
120	6-206-1-082	右会津川	左向谷川	要助谷川	上秋津	0.45	12000	○	○
121	6-206-1-083	右会津川	左向谷川	岩内川３	上秋津	0.032	9600	○	
122	6-206-1-084	右会津川	右会津川	岩内川２	上秋津	0.02	4800		
123	6-206-1-085	右会津川	右会津川	岩内川１	上秋津	0.01	7400		
124	6-206-1-086	右会津川	右会津川	千鉢川	上秋津	0.03	9200	○	
125	6-206-1-087	右会津川	右会津川	菊石谷川	上秋津	0.15	20300	○	
126	6-206-1-088	右会津川	右会津川	杉原川	上秋津	0.03	11700	○	○
127	6-206-1-089	右会津川	右会津川	又谷川	上秋津	0.16	20500	○	
128	6-206-1-090	右会津川	右会津川	川中口川	上秋津	0.065	3200	○	○
129	6-206-1-091	右会津川	谷川	左支渓	秋津川	0.02	1500	○	
130	6-206-1-092	右会津川	谷川	西戸谷川	秋津川	0.017	6500	○	
131	6-206-1-093	右会津川	谷川	やん谷川	秋津川	0.11	5800	○	
132	6-206-1-094	右会津川	右会津川	宮谷川	秋津川	0.011	4300	○	
133	6-206-1-095	右会津川	右会津川	宮谷上川	秋津川	0.014	3000	○	
134	6-206-1-096	右会津川	右会津川	河原川２	上秋津	0.02	4800	○	○
135	6-206-1-097	右会津川	右会津川	河原川１	上秋津	0.01	7300	○	
136	6-206-1-098	右会津川	稲屋川	柿平川	上秋津	0.03	6600	○	
137	6-206-1-099	右会津川	稲屋川	岩倉川	上秋津	0.08	6200	○	○
138	6-206-1-100	右会津川	稲屋川	稲屋川	上秋津	0.68	21100	○	○
139	6-206-1-101	右会津川	稲屋川	稲屋谷川	上秋津	0.42	36000	○	
140	6-206-1-102	右会津川	久保田川	久保田川２	上秋津	0.06	4700	○	○
141	6-206-1-103	右会津川	久保田川	野久保川	上秋津	0.03	1400	○	
142	6-206-1-104	右会津川	久保田川	久保田川１	上秋津	0.77	19700	○	○
143	6-206-1-105	右会津川	久保田川	藤谷川３	上秋津	0.07	5000	○	
144	6-206-1-106	右会津川	右会津川	矢矧川	秋津町	0.15	5000	○	○
145	6-206-1-107	左会津川	左会津川	目座川	下万呂	0.04	2400		
146	6-206-1-108	左会津川	左会津川	深見川	下万呂	0.07	6600		
147	6-206-1-109	左会津川	左会津川	古戸川２	中万呂	0.01	1800		
148	6-206-1-110	左会津川	左会津川	柿谷川	中万呂	0.02	14100	○	○
149	6-206-1-111	左会津川	左会津川	矢田ヶ谷川２	中万呂	0.01	2700	○	○
150	6-206-1-112	左会津川	左会津川	寺田川２	下三栖	0.01	5200		
151	6-206-1-113	左会津川	左会津川	寺田川３	下三栖	0.28	12200		
152	6-206-1-114	左会津川	左会津川	寺田川４	下三栖	0.16	13200		
153	6-206-1-115	左会津川	左会津川	前代川	下三栖	0.03	11800		
154	6-206-1-116	左会津川	左会津川	宮後川１	下三栖	0.01	12800	○	○
155	6-206-1-117	左会津川	左会津川	宮後川２	下三栖	0.04	11500		
156	6-206-1-118	左会津川	左会津川	堂ノ前川３	下三栖	0.02	8800	○	○
157	6-206-1-119	左会津川	左会津川	正田川	中三栖	0.12	13900	○	○
158	6-206-1-120	左会津川	左会津川	弥五郎谷川	中三栖	0.11	20400	○	○
159	6-206-1-121	左会津川	左会津川	堂川	中三栖	0.11	18600	○	○
160	6-206-1-122	左会津川	左会津川	宇井代川	中三栖	0.18	16200	○	○
161	6-206-1-123	左会津川	左会津川	東川	中三栖	0.01	14500		
162	6-206-1-124	左会津川	左会津川	小野原川	上三栖	0.02	9400		
163	6-206-1-125	左会津川	左会津川	しぶし谷	長野	0.08	25000	○	
164	6-206-1-126	左会津川	左会津川	伏菟野川	伏菟野	0.03	18500	○	○
165	6-206-1-127	左会津川	左会津川	庚申谷川	伏菟野	0.042	7000	○	○

資料：和歌山県砂防課（令和元年11月）

（その４）

No.	渓流番号	水系名	河川名	渓流名	字名	流域面積	区域面積	警戒区域	特別警戒区域
166	6-206-1-128	左会津川	熊野川	前谷川１	伏菟野	0.058	25700		
167	6-206-1-129	左会津川	左会津川	光福寺谷	長野	0.07	16700	○	
168	6-206-1-130	左会津川	左会津川	畑中川	上三栖	0.09	12500	○	○
169	6-206-1-131	左会津川	左会津川	宮の口川	上三栖	0.02	11300		
170	6-206-1-132	左会津川	左会津川	広川１	中三栖	0.06	6500	○	○
171	6-206-1-133	左会津川	左会津川	広川２	中三栖	0.03	3800	○	○
172	6-206-1-134	左会津川	左会津川	右広川	中三栖	0.08	10700	○	○
173	6-206-1-135	左会津川	左会津川	広の岡川	中三栖	0.01	5000		
174	6-206-1-136	左会津川	左会津川	富家川	中三栖	0.02	5700	○	○
175	6-206-1-137	左会津川	左会津川	下ノ岡川１	下三栖	0.33	43500		
176	6-206-1-138	左会津川	左会津川	埴田川	下三栖	0.1	41000	○	○
177	6-206-1-139	左会津川	左会津川	岩屋谷川２	下三栖	0.31	10200	○	○
178	6-206-1-140	左会津川	左会津川	岩屋谷川１	下三栖	0.01	7200		
179	6-206-1-141	左会津川	左会津川	岩屋谷川３	下三栖	0.026	3200		
180	6-206-1-142	左会津川	左会津川	左支渓	上万呂	0.01	6000	○	○
181	6-206-1-143	左会津川	左会津川	中地川	上万呂	0.01	4000		
182	6-206-1-144	左会津川	左会津川	神頭川１	上万呂	0.01	12300		
183	6-206-1-145	左会津川	左会津川	神頭川２	上万呂	0.01	12300	○	○
184	6-206-1-146	左会津川	左会津川	神頭川３	上万呂	0.01	3000		
185	6-206-1-147	左会津川	左会津川	裏代川１	下万呂	0.01	5000		
186	6-206-1-148	左会津川	左会津川	裏代川２	下万呂	0.01	1500		
187	6-206-1-149	左会津川	左会津川	裏代川３	下万呂	0.02	3150		
188	6-206-1-150	左会津川	左会津川	葦川	下万呂	0.01	2400		
189	6-206-1-151	左会津川	左会津川	葦西谷川	下万呂	0.01	4100	○	○
190	6-206-1-152	会津川	会津川	愛宕川	高雄	0.01	1400	○	○
191	6-206-1-153	会津川	会津川	宝来川	宝来町	0.03	1500	○	○
192	6-206-1-154	橋谷川	西橋谷川	あけぼの川	新庄町	0.02	1900		
193	6-206-1-155	橋谷川	東橋谷川	東橋谷川	新庄町	0.04	8600		
194	6-206-1-156	名喜里川	名喜里川	北長川１	新庄町	0.022	5600	○	○
195	6-206-1-157	名喜里川	名喜里川	大潟川	新庄町	0.01	2500		
196	6-206-1-158			跡之浦川１	新庄町	0.02	3200		
197	6-206-1-159	跡之浦川	跡之浦川	跡之浦川２	新庄町	0.01	1700		
198	6-206-1-160	跡之浦川	跡之浦川	田鶴川４	新庄町	0.02	10400		
199	6-206-1-161	跡之浦川	跡之浦川	田鶴川５	新庄町	0.06	6800	○	○
200	6-206-1-162	跡之浦川	跡之浦川	田鶴川１	新庄町	0.01	7700	○	
201	6-206-1-163	跡之浦川	跡之浦川	神島谷川	神島台	0.01	3800	○	○
202	6-206-1-164	跡之浦川	跡之浦川	跡之浦川３	新庄町	0.01	4400	○	○
203	6-206-1-165			跡之浦川４	新庄町	0.01	14000		
204	6-206-1-166			跡之浦川５	新庄町	0.01	12000		
205	6-206-1-167			滝内川１	新庄町	0.15	3300		
206	6-402-1-001	富田川	西谷川	西ノ谷川	中辺路町西谷	1.14333	6000	○	○
207	6-402-1-002	富田川	西谷川	東ノ谷	中辺路町西谷	1.0065	8500	○	○
208	6-402-1-003	富田川	富田川	真砂	中辺路町真砂	0.0525	12660	○	○
209	6-402-1-004	富田川	富田川	小皆原谷	中辺路町小皆	0.1497	7300	○	
210	6-402-1-005	富田川	富田川	風呂谷	中辺路町栗栖川	0.072	5330	○	
211	6-402-1-006	富田川	富田川	下芝	中辺路町栗栖川	0.005833	3550	○	
212	6-402-1-007	富田川	富田川	新田	中辺路町栗栖川	0.407	5827	○	
213	6-402-1-008	富田川	富田川	栗栖川２	中辺路町栗栖川	0.1586	13846	○	
214	6-402-1-009	富田川	富田川	栗栖川	中辺路町栗栖川	0.04533	10498		
215	6-402-1-010	富田川	富田川	栗栖川上芝１	中辺路町栗栖川	0.02	9660	○	
216	6-402-1-011	富田川	中川	朝来平	中辺路町川合	0.0215	19000	○	
217	6-402-1-012	富田川	中川	温川	中辺路町温川	0.01	11015	○	○
218	6-402-1-013	富田川	富田川	栗栖川中芝	中辺路町栗栖川	0.054	8600	○	
219	6-402-1-014	富田川	富田川	中の谷	中辺路町栗栖川	0.098	16000	○	
220	6-402-1-015	日置川	小合川	十丈又	中辺路町大内川	0.128	3853	○	○
221	6-402-1-016	富田川	石船川	上石船１	中辺路町石船	0.25	22543	○	○

資料：和歌山県砂防課（令和元年11月）

（その５）

No.	渓流番号	水系名	河川名	渓流名	字名	流域面積	区域面積	警戒区域	特別警戒区域
222	6-402-1-017	日置川	日置川	柿平１	中辺路町近露	0.03	4744	○	○
223	6-402-1-018	日置川	日置川	関ノ平３	中辺路町近露	0.02	12933	○	○
224	6-402-1-019	日置川	日置川	近露３	中辺路町近露	0.05	3773	○	
225	6-402-1-020	日置川	野中川	道中	中辺路町野中	0.05	6000	○	○
226	6-403-1-001	富田川	富田川	下附１	鮎川	0.02	7520	○	
227	6-403-1-002	富田川	富田川	下附２	鮎川	0.06	11160	○	
228	6-403-1-003	富田川	富田川	下附３	鮎川	0.09	12570	○	
229	6-403-1-004	富田川	富田川	下附４	鮎川	0.02	12810	○	
230	6-403-1-005	富田川	富田川	下附５	鮎川	0.02	13060	○	
231	6-403-1-006	富田川	富田川	下附６	鮎川	0.05	16750	○	
232	6-403-1-007	富田川	富田川	下附７	鮎川	0.05	18940	○	
233	6-403-1-008	富田川	富田川	下附８	鮎川	0.02	24330	○	
234	6-403-1-009	富田川	富田川	射矢ヶ谷	鮎川	0.55	28460	○	
235	6-403-1-010	富田川	富田川	下附９	鮎川	0.06	28930	○	
236	6-403-1-011	富田川	富田川	鉱泉谷	鮎川	0.46	7630	○	
237	6-403-1-012	富田川	富田川	能登平１	鮎川	0.03	3570	○	
238	6-403-1-013	富田川	富田川	蕨尾１	鮎川	0.46	9150	○	
239	6-403-1-014	富田川	富田川	蕨尾２	鮎川	0.09	14480	○	
240	6-403-1-015	富田川	富田川	蕨尾３	鮎川	0.11	7690	○	
241	6-403-1-016	富田川	富田川	向越１	鮎川	0.23	11310	○	
242	6-403-1-017	富田川	内ノ井川	長谷川	鮎川	0.16	5420	○	
243	6-403-1-018	富田川	内ノ井川	小川１	鮎川	0.01	2850	○	
244	6-403-1-019	富田川	富田川	射場	鮎川	0.11	9560	○	
245	6-403-1-020	富田川	富田川	樽見谷川	鮎川	0.41	19070	○	
246	6-403-1-021	富田川	使者原川	使者原川	鮎川	0.2	19340	○	
247	6-403-1-022	日置川	日置川	井戸ン谷	向山	0.03	8200	○	○
248	6-403-1-023	日置川	日置川	上野	下川下	0.16	3300	○	○
249	6-403-1-024	日置川	日置川	フロン谷	平瀬	0.52	22340	○	○
250	6-403-1-025	日置川	大内川	平瀬	平瀬	0.16	54920	○	○
251	6-403-1-026	日置川	安川	大泓	下川上	0.03	11390	○	
252	6-403-1-027	日置川	安川	コウラ谷	下川上	0.07	37250	○	
253	6-403-1-028	日置川	熊野川	滝谷	熊野	0.3	5490	○	○
254	6-403-1-029	日置川	熊野川	北ノ川谷	熊野	0.14	5520	○	○
255	6-403-1-030	日置川	熊野川	大原１	熊野	0.36	15030	○	○
256	6-403-1-031	日置川	前ノ川	木守１	木守	0.08	12060	○	○
257	6-403-1-032	日置川	前の川	木守２	木守	0.14	58470	○	○
258	6-403-1-033	日置川	前の川	五味１	五味	0.21	10660	○	○
259	8-426-1-001	新宮川	新宮川	右支渓	本宮町請川	0.01	3525	○	
260	8-426-1-002	新宮川	大塔川	平の谷川	本宮町静川	0.03	20752	○	○
261	8-426-1-003	新宮川	大塔川	上の谷	本宮町川湯	0.07	5991	○	○
262	8-426-1-004	新宮川	大塔川	中の谷	本宮町川湯	0.04	3732	○	○
263	8-426-1-005	新宮川	大塔川	下の谷	本宮町川湯	0.06	3405	○	○
264	8-426-1-006	新宮川	大塔川	左支渓	本宮町川湯	0.03	2609	○	○
265	8-426-1-007	新宮川	四村川	下の谷川	本宮町渡瀬	0.09	6000		
266	8-426-1-008	新宮川	四村川	右支渓	本宮町渡瀬	0.14	23222		
267	8-426-1-009	新宮川	四村川	左支渓	本宮町皆地	0.04	4123		
268	8-426-1-010	新宮川	四村川	沖谷	本宮町皆地	0.1	15090		
269	8-426-1-011	新宮川	四村川	左支渓	本宮町小々森	0.01	3985		
270	8-426-1-012	新宮川	四村川	左支渓	本宮町小々森	0.03	15731		
271	8-426-1-013	新宮川	四村川	右支渓	本宮町湯峯	0.03	1921		
272	8-426-1-014	新宮川	四村川	右支渓	本宮町湯峯	0.01	889		
273	8-426-1-015	新宮川	四村川	左支渓	本宮町湯峯	0.02	1818		
274	8-426-1-016	新宮川	四村川	堂ノ後谷	本宮町湯峯	0.01	3351		
275	8-426-1-017	新宮川	四村川	湯水谷	本宮町湯峯	0.14	7874		

資料：和歌山県砂防課（令和元年11月）

（その６）

No.	渓流番号	水系名	河川名	渓流名	字名	流域面積	区域面積	警戒区域	特別警戒区域
276	8-426-1-018	新宮川	音無川	左支渓	本宮町渡瀬	0.02	29350		
277	8-426-1-019	新宮川	新宮川	右支渓	本宮町請川	0.02	9475	○	○
278	8-426-1-020	新宮川	本川	右支渓	本宮町本宮	0.03	2916	○	○
279	8-426-1-021	新宮川	音無川	城谷	本宮町本宮	0.1	15075	○	○
280	8-426-1-022	新宮川	音無川	左支渓	本宮町本宮	0.04	18663	○	○
281	8-426-1-023	新宮川	本川	いちの谷	本宮町大居	0.02	9789	○	
282	8-426-1-024	新宮川	本川	吉ヶ谷	本宮町大居	0.05	10708	○	
283	8-426-1-025	新宮川	新宮川	右支渓	本宮町大居	0.02	3370	○	
284	8-426-1-026	新宮川	本川	右支渓	本宮町大居	0.07	15103	○	○
285	8-426-1-027	新宮川	音無川	左支渓	本宮町大居	0.02	4954	○	
286	8-426-1-028	新宮川	新宮川	右支渓	本宮町伏拝	0.04	9716	○	○
287	8-426-1-029	新宮川	本川	折戸谷	本宮町伏拝	0.07	10977	○	○
288	8-426-1-030	新宮川	三越川	萩の谷	本宮町伏拝	0.06	3355	○	○
289	8-426-1-031	新宮川	三越川	左支渓	本宮町伏拝	0.01	8975	○	○
290	8-426-1-032	新宮川	本川	右支渓	本宮町土河屋	0.01	53110		
291	8-426-1-033	新宮川	本川	玉置道谷	本宮町切畑	0.04	7623		
292	8-426-1-034	新宮川	本川	左支渓	本宮町切畑	0.02	7102		
293	8-426-1-035	新宮川	本川	左支渓	本宮町上切原	0.02	25307		
294	8-426-1-036	新宮川	本川	左支渓	本宮町小津荷	0.01	8895		
1	5-387-2-001	日高川	寒川	左支渓	龍神村小家	0.063	3807		
2	5-387-2-002	日高川	立花川	右支渓	龍神村甲斐ノ川	0.1	3971	○	○
3	5-387-2-003	日高川	日高川	桧皮谷	龍神村甲斐ノ川	1.003	19983	○	○
4	5-387-2-004	日高川	日高川	右支渓	龍神村甲斐ノ川	0.05	5352	○	
5	5-387-2-005	日高川	日高川	右支渓	龍神村甲斐ノ川	0.03	4020	○	○
6	5-387-2-006	日高川	日高川	右支渓	龍神村福井	0.027	8413		
7	5-387-2-007	日高川	日高川	右支渓	龍神村福井	0.03	9714	○	○
8	5-387-2-008	日高川	日高川	右支渓	龍神村福井	0.1	5206	○	○
9	5-387-2-009	日高川	日高川	右支渓	龍神村福井	0.08	5226		
10	5-387-2-010	日高川	日高川	右支渓	龍神村福井	0.043	3975	○	○
11	5-387-2-011	日高川	日高川	右支渓	龍神村福井	0.005	4256	○	○
12	5-387-2-012	日高川	日高川	右支渓	龍神村柳瀬	0.02	9259	○	○
13	5-387-2-013	日高川	日高川	右支渓	龍神村柳瀬	0.012	3983	○	○
14	5-387-2-014	日高川	日高川	右支渓	龍神村柳瀬	0.112	15540	○	○
15	5-387-2-015	日高川	－	右支渓	龍神村安井	0.02	2942		
16	5-387-2-016	日高川	日高川	右支渓	龍神村安井	0.014	7357		
17	5-387-2-017	日高川	日高川	オクスギ谷	龍神村安井	0.024	9754	○	○
18	5-387-2-018	日高川	日高川	右支渓	龍神村安井	0.012	8361	○	○
19	5-387-2-019	日高川	日高川	中ノ谷	龍神村安井	0.08	2663	○	○
20	5-387-2-020	日高川	日高川	右支渓	龍神村安井	0.05	4059	○	○
21	5-387-2-021	日高川	日高川	右支渓	龍神村安井	0.024	2196	○	○
22	5-387-2-022	日高川	日高川	北ノ谷	龍神村西	0.08	13380		
23	5-387-2-023	日高川	日高川	右支渓	龍神村西	0.037	12104	○	○
24	5-387-2-024	日高川	日高川	滝頭谷	龍神村宮代	0.83	12656		
25	5-387-2-025	日高川	日高川	コオモリ谷	龍神村宮代	0.22	3753	○	○
26	5-387-2-026	日高川	日高川	右支渓	龍神村宮代	0.013	9182		
27	5-387-2-027	日高川	日高川	倉の谷	龍神村宮代	0.146	11483	○	○
28	5-387-2-028	日高川	日高川	右支渓	龍神村宮代	0.021	6354	○	○
29	5-387-2-029	日高川	日高川	右支渓	龍神村宮代	0.041	4097	○	○
30	5-387-2-030	日高川	日高川	右支渓	龍神村宮代	0.02	9328	○	○
31	5-387-2-031	日高川	日高川	井ノ久保谷	龍神村宮代	0.07	8226	○	○
32	5-387-2-032	日高川	日高川	下谷	龍神村宮代	0.14	29645	○	
33	5-387-2-033	日高川	日高川	久保谷	龍神村宮代	0.23	14708	○	
34	5-387-2-034	日高川	日高川	古屋谷	龍神村宮代	0.16	15682	○	○
35	5-387-2-035	日高川	日高川	東谷	龍神村宮代	0.19	15966	○	○
36	5-387-2-036	日高川	日高川	桑蒔谷	龍神村宮代	0.11	14022		

資料：和歌山県砂防課（令和元年11月）

（その７）

No.	渓流番号	水系名	河川名	渓流名	字名	流域面積	区域面積	警戒区域	特別警戒区域
37	5-387-2-037	日高川	日高川	宮代谷・東堂谷	龍神村宮代	0.37	15622		
38	5-387-2-038	日高川	日高川	背戸谷	龍神村宮代	0.04	5400	○	○
39	5-387-2-039	日高川	日高川	右支渓	龍神村広井原	0.023	3252	○	○
40	5-387-2-040	日高川	日高川	皿田谷	龍神村広井原	0.08	7548	○	○
41	5-387-2-041	日高川	日高川	右支渓	龍神村広井原	0.03	8783	○	○
42	5-387-2-042	日高川	日高川	堂谷	龍神村広井原	0.65	20621	○	○
43	5-387-2-043	日高川	日高川	右支渓	龍神村龍神	0.035	5935	○	○
44	5-387-2-044	日高川	日高川	右支渓	龍神村龍神	0.23	4204	○	○
45	5-387-2-045	日高川	日高川	右支渓	龍神村龍神	0.37	7918	○	○
46	5-387-2-046	日高川	日高川	高硲谷	龍神村龍神	0.338	7463	○	○
47	5-387-2-047	日高川	日高川	右支渓	龍神村龍神	0.013	4510	○	○
48	5-387-2-048	日高川	古川	右支渓	龍神村龍神	0.04	5318	○	○
49	5-387-2-049	日高川	小又川	大野谷	龍神村小又川	0.08	8539	○	○
50	5-387-2-050	日高川	小又川	五味谷	龍神村小又川	0.06	8154	○	○
51	5-387-2-051	日高川	日高川	左支渓	龍神村湯ノ又	0.007	2652	○	
52	5-387-2-052	日高川	日高川	大江谷	龍神村湯ノ又	0.07	3986	○	○
53	5-387-2-053	日高川	日高川	左支渓	龍神村湯ノ又	0.05	5141	○	○
54	5-387-2-054	日高川	日高川	有安谷	龍神村湯ノ又	0.39	6856		
55	5-387-2-055	日高川	日高川	原ノ谷	龍神村広井原	0.07	10200	○	○
56	5-387-2-056	日高川	日高川	井戸ノ谷	龍神村広井原	0.17	8545	○	○
57	5-387-2-057	日高川	日高川	橋戸谷	龍神村広井原	0.046	5069	○	○
58	5-387-2-058	日高川	日高川	串本谷	龍神村宮代	0.43	7168	○	○
59	5-387-2-059	日高川	日高川	左支渓	龍神村宮代	0.03	6102		
60	5-387-2-060	日高川	日高川	左支渓	龍神村宮代	0.032	12933	○	○
61	5-387-2-061	日高川	日高川	左支渓	龍神村宮代	0.044	10143	○	○
62	5-387-2-062	日高川	日高川	左支渓	龍神村宮代	0.083	10404	○	○
63	5-387-2-063	日高川	日高川	忠谷	龍神村宮代	0.23	10117	○	○
64	5-387-2-064	日高川	日高川	左支渓	龍神村宮代	0.011	8507	○	○
65	5-387-2-065	日高川	日高川	左支渓	龍神村宮代	0.031	8564		
66	5-387-2-066	日高川	日高川	左支渓	龍神村宮代	0.036	14348	○	○
67	5-387-2-067	日高川	日高川	左支渓	龍神村宮代	0.04	10493	○	○
68	5-387-2-068	日高川	日高川	左支渓	龍神村宮代	0.21	7444	○	○
69	5-387-2-069	日高川	丹生ノ川	池ノ谷	龍神村東	0.02	6165	○	○
70	5-387-2-070	日高川	丹生ノ川	仲ノ谷	龍神村東	0.06	6997		
71	5-387-2-071	日高川	丹生ノ川	右支渓	龍神村東	0.009	4289	○	○
72	5-387-2-072	日高川	丹生ノ川	右支渓	龍神村東	0.016	5303	○	○
73	5-387-2-073	日高川	丹生ノ川	右支渓	龍神村東	0.04	6702	○	○
74	5-387-2-074	日高川	丹生ノ川	右支渓	龍神村殿原	0.029	4797	○	○
75	5-387-2-075	日高川	丹生ノ川	右支渓	龍神村殿原	0.03	5623	○	○
76	5-387-2-076	日高川	丹生ノ川	右支渓	龍神村殿原	0.02	2809	○	○
77	5-387-2-077	日高川	丹生ノ川	右支渓	龍神村殿原	0.026	7580	○	
78	5-387-2-078	日高川	丹生ノ川	大霜谷	龍神村殿原	0.034	8375		
79	5-387-2-079	日高川	丹生ノ川	フドノ谷	龍神村殿原	0.04	6173	○	○
80	5-387-2-080	日高川	丹生ノ川	右支渓	龍神村殿原	0.04	5700	○	○
81	5-387-2-081	日高川	三ツ又谷川	右支渓	龍神村三ツ又	0.03	2164	○	○
82	5-387-2-082	日高川	三ツ又谷川	猪の谷	龍神村三ツ又	0.18	4458		
83	5-387-2-083	日高川	三ツ又谷川	右支渓	龍神村三ツ又	0.034	6758		
84	5-387-2-084	日高川	三ツ又谷川	右支渓	龍神村三ツ又	0.07	9059		
85	5-387-2-085	日高川	三ツ又谷川	堂谷	龍神村三ツ又	0.37	6784	○	○
86	5-387-2-086	日高川	三ツ又谷川	左支渓	龍神村三ツ又	0.03	2679	○	○
87	5-387-2-087	日高川	丹生ノ川	井戸ノ谷	龍神村丹生ノ川	0.072	11888	○	○
88	5-387-2-088	日高川	丹生ノ川	串谷	龍神村丹生ノ川	0.15	9110		
89	5-387-2-089	日高川	丹生ノ川	右支渓	龍神村丹生ノ川	0.048	12365		
90	5-387-2-090	日高川	丹生ノ川	右支渓	龍神村丹生ノ川	0.019	13935	○	○
91	5-387-2-091	日高川	丹生ノ川	右支渓	龍神村丹生ノ川	0.12	7485		
92	5-387-2-092	日高川	丹生ノ川	右支渓	龍神村丹生ノ川	0.27	13879	○	○

資料：和歌山県砂防課（令和元年11月）

（その８）

No.	渓流番号	水系名	河川名	渓流名	字名	流域面積	区域面積	警戒区域	特別警戒区域
93	5-387-2-093	日高川	丹生ノ川	右支渓	龍神村丹生ノ川	0.062	7165	○	○
94	5-387-2-094	日高川	丹生ノ川	右支渓	龍神村丹生ノ川	0.28	5627	○	○
95	5-387-2-095	日高川	丹生ノ川	左支渓	龍神村丹生ノ川	0.028	7211	○	○
96	5-387-2-096	日高川	日高川	左支渓	龍神村安井	0.033	14839	○	○
97	5-387-2-097	日高川	日高川	左支渓	龍神村柳瀬	0.07	4281		
98	5-387-2-098	日高川	日高川	左支渓	龍神村福井	0.012	6135	○	○
99	5-387-2-099	日高川	日高川	左支渓	龍神村福井	0.022	4333	○	○
100	5-387-2-100	日高川	日高川	左支渓	龍神村福井	0.018	4737	○	○
101	5-387-2-101	日高川	日高川	左支渓	龍神村福井	0.018	7765	○	○
102	5-387-2-102	日高川	日高川	左支渓	龍神村福井	0.016	5647	○	○
103	5-387-2-103	日高川	日高川	左支渓	龍神村福井	0.02	7595	○	○
104	5-387-2-104	日高川	手谷川	左支渓	龍神村福井	0.03	9232	○	○
105	5-387-2-105	日高川	手谷川	左支渓	龍神村福井	0.06	10460	○	○
106	5-387-2-106	日高川	日高川	左支渓	龍神村福井	0.04	3753	○	○
107	5-387-2-107	日高川	日高川	左支渓	龍神村福井	0.02	2774	○	○
108	5-387-2-108	日高川	日高川	氏神谷	龍神村福井	0.12	5909	○	○
109	5-387-2-109	日高川	日高川	ウシカケ谷	龍神村甲斐ノ川	0.284	9567	○	○
110	5-387-2-110	日高川	日高川	左支渓	龍神村甲斐ノ川	0.08	5206	○	○
111	5-387-2-111	日高川	日高川	左支渓	龍神村甲斐ノ川	0.034	8247	○	○
112	5-387-2-112	日高川	日高川	左支渓	龍神村甲斐ノ川	0.014	5914	○	
113	5-387-2-113	日高川	日高川	左支渓	龍神村甲斐ノ川	0.029	7014	○	
114	5-387-2-114	日高川	小家谷川	左支渓	龍神村小家	0.22	4035	○	○
115	5-387-2-115	日高川	日高川	左支渓	龍神村小家	0.02	5538	○	○
116	5-387-2-116	日高川	日高川	左支渓	龍神村小家	0.043	8068	○	○
117	6-206-2-001			峠川	芳養町	0.04	1000		
118	6-206-2-002	大屋谷川	大屋谷川	大屋谷川	芳養町	0.01	700	○	○
119	6-206-2-003	芳養川	芳養川	右支渓	芳養町	0.04	2150	○	○
120	6-206-2-004	芳養川	芳養川	右支渓	芳養町	0.02	2750		
121	6-206-2-005	芳養川	芳養川	境川２	芳養町	0.13	6000		
122	6-206-2-006	芳養川	芳養川	境川３	芳養町	0.01	1400		
123	6-206-2-007	芳養川	芳養川	境川１	芳養町	0.01	2800		
124	6-206-2-008	芳養川	芳養川	境川４	芳養町	0.26	4000		
125	6-206-2-009	芳養川	芳養川	寄巻川２	中芳養	0.01	1600	○	○
126	6-206-2-010	芳養川	芳養川	田尻川５	中芳養	0.21	7500	○	
127	6-206-2-011	芳養川	芳養川	西野川	中芳養	0.05	8400	○	
128	6-206-2-012	芳養川	芳養川	土堂川	中芳養	0.19	20000		
129	6-206-2-013	芳養川	芳養川	平野川	中芳養	0.01	5700	○	○
130	6-206-2-014	芳養川	芳養川	船山川１	中芳養	0.09	10500	○	○
131	6-206-2-015	芳養川	芳養川	船山川２	中芳養	0.01	600		
132	6-206-2-016	芳養川	芳養川	船山川３	中芳養	0.02	5400	○	
133	6-206-2-017	芳養川	小畔川	小野川１	中芳養	0.1	2150	○	○
134	6-206-2-018	芳養川	小畔川	小野川２	中芳養	0.02	7500	○	○
135	6-206-2-019	芳養川	芳養川	下ノ口川２	上芳養	0.01	3000	○	○
136	6-206-2-020	芳養川	芳養川	西峰川	上芳養	0.08	3000	○	○
137	6-206-2-021	芳養川	西郷川	長谷川	上芳養	0.03	4600	○	○
138	6-206-2-022	芳養川	西郷川	西原川２	上芳養	0.58	13000	○	○
139	6-206-2-023	芳養川	西郷川	右支渓	上芳養	0.03	1200	○	○
140	6-206-2-024	芳養川	西郷川	西原川５	上芳養	0.01	1400	○	○
141	6-206-2-025	芳養川	西郷川	西原川３	上芳養	0.19	4700	○	○
142	6-206-2-026	芳養川	西郷川	西原川１	上芳養	0.01	5000	○	○
143	6-206-2-027	芳養川	西郷川	西原川４	上芳養	0.21	4500	○	○
144	6-206-2-028	芳養川	西郷川	鍬差川	上芳養	0.04	5300	○	
145	6-206-2-029	芳養川	西郷川	荒堀川	上芳養	0.02	2500	○	○
146	6-206-2-030	芳養川	西郷川	松葉川	上芳養	0.01	2000	○	○
147	6-206-2-031	芳養川	西郷川	左支渓	上芳養	0.03	6900	○	○
148	6-206-2-032	芳養川	西郷川	西郷川２	上芳養	0.01	1800	○	○

資料：和歌山県砂防課（令和元年11月）

（その９）

No.	渓流番号	水系名	河川名	渓流名	字名	流域面積	区域面積	警戒区域	特別警戒区域
149	6-206-2-033	芳養川	西郷川	左支渓	上芳養	0.01	6900		
150	6-206-2-034	芳養川	西郷川	左支渓	上芳養	0.01	1600	○	○
151	6-206-2-035	芳養川	西郷川	東郷川１	上芳養	0.02	2500	○	○
152	6-206-2-036	芳養川	芳養川	古野川１	上芳養	0.02	1800	○	○
153	6-206-2-037	芳養川	芳養川	古野川２	上芳養	0.05	9000	○	○
154	6-206-2-038	芳養川	芳養川	古野川３	上芳養	0.02	2800	○	○
155	6-206-2-039	芳養川	芳養川	東郷川２	上芳養	0.04	3400	○	○
156	6-206-2-040	芳養川	芳養川	東郷川７	上芳養	0.01	3200	○	○
157	6-206-2-041	芳養川	小恒川	加森川	上芳養	0.05	10000	○	○
158	6-206-2-042	芳養川	小恒川	知化地野川１	上芳養	0.01	3200	○	○
159	6-206-2-043	芳養川	小恒川	知化地野川２	上芳養	0.01	3500	○	○
160	6-206-2-044	芳養川	小恒川	右支渓	上芳養	0.02	1000	○	○
161	6-206-2-045	芳養川	小恒川	美野原谷川	上芳養	0.09	5500	○	○
162	6-206-2-046	芳養川	小恒川	知化地野川	上芳養	0.02	3900	○	○
163	6-206-2-047	芳養川	小恒川	知化地野川３	上芳養	0.01	3000	○	○
164	6-206-2-048	芳養川	小恒川	小垣川１	上芳養	0.01	2500	○	○
165	6-206-2-049	芳養川	小恒川	小垣川２	上芳養	0.01	3100	○	○
166	6-206-2-050	芳養川	小恒川	右支渓	上芳養	0.03	2500	○	○
167	6-206-2-051	芳養川	小恒川	小垣川３	上芳養	0.01	2000	○	○
168	6-206-2-052	芳養川	小恒川	左支渓	上芳養	0.04	4900	○	○
169	6-206-2-053	芳養川	芳養川	東郷川４	上芳養	0.01	1000	○	○
170	6-206-2-054	芳養川	芳養川	木道川１	上芳養	0.01	16000	○	○
171	6-206-2-055	芳養川	芳養川	大関谷川	上芳養	0.09	14000	○	○
172	6-206-2-056	芳養川	芳養川	大関谷川２	上芳養	0.06	13000	○	○
173	6-206-2-057	芳養川	芳養川	冬木川	上芳養	0.01	3500	○	○
174	6-206-2-058	芳養川	芳養川	川原谷川	上芳養	0.3	11000	○	
175	6-206-2-059	芳養川	芳養川	東郷川７	上芳養	0.01	6500		
176	6-206-2-060	芳養川	芳養川	古野谷	上芳養	0.3	4000	○	○
177	6-206-2-061	芳養川	芳養川	古野川４	上芳養	0.06	9600		
178	6-206-2-062	芳養川	芳養川	日向川１	上芳養	0.39	17500		
179	6-206-2-063	芳養川	芳養川	こら谷川	上芳養	0.02	4800	○	○
180	6-206-2-064	芳養川	芳養川	左支渓	上芳養	0.03	2600		
181	6-206-2-065	芳養川	芳養川	白梅川	上芳養	0.23	7000	○	○
182	6-206-2-066	芳養川	芳養川	長井川	中芳養	0.02	1800		
183	6-206-2-067	芳養川	芳養川	左支渓	中芳養	0.02	3000		
184	6-206-2-068	芳養川	芳養川	日用川１	中芳養	0.01	1000		
185	6-206-2-069	芳養川	芳養川	日用川２	中芳養	0.25	2800		
186	6-206-2-070	芳養川	芳養川	左支渓	中芳養	0.03	14000	○	○
187	6-206-2-071	芳養川	芳養川	矢代川１	中芳養	0.12	15000	○	○
188	6-206-2-072	芳養川	芳養川	矢代川２	中芳養	0.04	5200		
189	6-206-2-073	芳養川	芳養川	尾崎川１	中芳養	0.01	3600		
190	6-206-2-074	芳養川	芳養川	尾崎川２	中芳養	0.01	1100		
191	6-206-2-075	芳養川	芳養川	尾崎川３	中芳養	0.01	3600		
192	6-206-2-076	芳養川	芳養川	尾崎川４	芳養町	0.01	2400		
193	6-206-2-077	芳養川	芳養川	原田垣内川２	芳養町	0.01	1700	○	○
194	6-206-2-078	芳養川	田川	田中川５	芳養町	0.01	2200		
195	6-206-2-079	芳養川	田川	田中川４	芳養町	0.01	1600		
196	6-206-2-080	芳養川	田川	新田川３	芳養町	0.02	4000		
197	6-206-2-081	芳養川	田川	新田川２	芳養町	0.03	2000		
198	6-206-2-082	芳養川	田川	千年谷川	芳養町	0.32	9700		
199	6-206-2-083	芳養川	田川	千年谷川	芳養町	0.32	6300	○	○
200	6-206-2-084	芳養川	田川	左支渓	芳養町	0.02	1800		
201	6-206-2-085	芳養川	田川	大坊川１	芳養町	0.42	12400	○	○
202	6-206-2-086	芳養川	田川	大坊川２	芳養町	0.01	1800		
203	6-206-2-087	芳養川	田川	秋葉川	芳養町	0.02	1600	○	○
204	6-206-2-088	芳養川	田川	新田川１	芳養町	0.02	2100	○	○

資料：和歌山県砂防課（令和元年11月）

（その10）

No.	渓流番号	水系名	河川名	渓流名	字名	流域面積	区域面積	警戒区域	特別警戒区域
205	6-206-2-089	芳養川	田川	左支渓	芳養町	0.12	1600	○	○
206	6-206-2-090	芳養川	田川	津葉木川	芳養町	0.09	2800	○	○
207	6-206-2-091	芳養川	田川	左支渓	芳養町	0.05	3900	○	○
208	6-206-2-092			元町川２	芳養町	0.01	900		
209	6-206-2-093			元町川３	芳養町	0.01	800	○	○
210	6-206-2-094	会津川	稲成川	西沖代川１	稲成町	0.01	1500	○	○
211	6-206-2-095	会津川	稲成川	西沖代川２	稲成町	0.01	1400	○	○
212	6-206-2-096	会津川	稲成川	西沖代川３	稲成町	0.04	4200		
213	6-206-2-097	会津川	稲成川	北皆代川	稲成町	0.03	2000		
214	6-206-2-098	会津川	稲成川	右支渓	稲成町	0.02	1500	○	○
215	6-206-2-099	会津川	稲成川	谷中川１	稲成町	0.01	5500	○	○
216	6-206-2-100	会津川	稲成川	苗代谷川２	稲成町	0.019	4100	○	○
217	6-206-2-101	会津川	稲成川	藻岩川	稲成町	0.01	800	○	○
218	6-206-2-102	会津川	稲成川	岩屋川	稲成町	0.23	2400	○	○
219	6-206-2-103	会津川	稲成川	谷上川１	稲成町	0.02	1200	○	○
220	6-206-2-104	会津川	稲成川	右支渓	稲成町	0.05	1300	○	○
221	6-206-2-105	会津川	稲成川	谷上川２	稲成町	0.05	3700	○	○
222	6-206-2-106	会津川	稲成川	右支渓	稲成町	0.15	1800	○	○
223	6-206-2-107	会津川	稲成川	右支渓	稲成町	0.24	4200	○	○
224	6-206-2-108	会津川	稲成川	右支渓	稲成町	0.08	3000	○	○
225	6-206-2-109	会津川	稲成川	左支渓	稲成町	0.06	2800	○	○
226	6-206-2-110	会津川	稲成川	谷上川８	稲成町	0.01	2000	○	○
227	6-206-2-111	会津川	稲成川	蔵山谷川	稲成町	0.08	4000	○	
228	6-206-2-112	会津川	稲成川	平岩川１	稲成町	0.03	1600	○	○
229	6-206-2-113	会津川	稲成川	蔵山谷川	稲成町	0.09	5600	○	○
230	6-206-2-114	会津川	稲成川	蔵山谷川	稲成町	0.55	4700	○	○
231	6-206-2-115	会津川	稲成川	谷上川５	稲成町	0.26	1800	○	○
232	6-206-2-116	会津川	稲成川	谷上川６	稲成町	0.05	6000	○	○
233	6-206-2-117	会津川	稲成川	左支渓	稲成町	0.04	2400	○	○
234	6-206-2-118	会津川	稲成川	長谷川	稲成町	0.39	2700	○	○
235	6-206-2-119	会津川	稲成川	谷中川３	稲成町	0.01	2000	○	○
236	6-206-2-120	会津川	稲成川	左支渓	稲成町	0.07	6800	○	○
237	6-206-2-121	会津川	稲成川	左支渓	稲成町	0.02	4600	○	○
238	6-206-2-122	会津川	稲成川	坊ケ谷川	稲成町	0.03	1800	○	
239	6-206-2-123	会津川	荒光川	荒光川１	稲成町	0.01	2000	○	○
240	6-206-2-124	会津川	荒光川	荒光川３	稲成町	0.01	1600	○	○
241	6-206-2-125	会津川	荒光川	右支渓	稲成町	0.02	1700	○	○
242	6-206-2-126	会津川	荒光川	谷下川２	稲成町	0.08	3100		
243	6-206-2-127	会津川	荒光川	谷下川１	稲成町	0.01	1800	○	○
244	6-206-2-128	会津川	荒光川	左支渓	稲成町	0.04	5900	○	○
245	6-206-2-129	右会津川	大西川	大西川１	秋津町	0.02	4400		
246	6-206-2-130	右会津川	大西川	大西川３	秋津町	0.01	3000	○	○
247	6-206-2-131	右会津川	大西川	大西川２	秋津町	0.05	2100	○	○
248	6-206-2-132	右会津川	左向谷川	畔谷川２	上秋津	0.03	2300	○	○
249	6-206-2-133	右会津川	左向谷川	畔谷川１	上秋津	0.06	2700	○	
250	6-206-2-134	右会津川	左向谷川	左向谷川	上秋津	0.78	22000	○	○
251	6-206-2-135	右会津川	左向谷川	滝の川	上秋津	0.32	4400	○	○
252	6-206-2-136	右会津川	左向谷川	平岩川２	上秋津	0.04	2200	○	○
253	6-206-2-137	右会津川	右会津川	西の岡川	上秋津	0.02	2300	○	○
254	6-206-2-138	右会津川	谷川	下崎川１	秋津川	0.02	8200	○	
255	6-206-2-139	右会津川	谷川	下崎川３	秋津川	0.34	17000	○	
256	6-206-2-140	右会津川	谷川	右支渓	秋津川	0.01	2200	○	
257	6-206-2-141	右会津川	谷川	下崎川２	秋津川	0.01	4000	○	
258	6-206-2-142	右会津川	谷川	右支渓	秋津川	0.1	900	○	
259	6-206-2-143	右会津川	谷川	樫尾川２	秋津川	0.02	2200		
260	6-206-2-144	右会津川	谷川	右支渓	秋津川	0.06	3300	○	

資料：和歌山県砂防課（令和元年11月）

（その11）

No.	渓流番号	水系名	河川名	渓流名	字名	流域面積	区域面積	警戒区域	特別警戒区域
261	6-206-2-145	右会津川	谷川	樫尾川１	秋津川	0.01	500	○	
262	6-206-2-146	右会津川	谷川	松本川１	秋津川	0.02	1500	○	
263	6-206-2-147	右会津川	谷川	松本川２	秋津川	0.02	1000	○	
264	6-206-2-148	右会津川	谷川	左支渓	秋津川	0.04	2500	○	
265	6-206-2-149	右会津川	池の川	右支渓	秋津川	0.01	1500	○	
266	6-206-2-150	右会津川	池の川	宝柏川１	秋津川	0.03	1700	○	
267	6-206-2-151	右会津川	池の川	宝柏川２	秋津川	0.06	800	○	
268	6-206-2-152	右会津川	谷川	左支渓	秋津川	0.02	1700	○	
269	6-206-2-153	右会津川	右会津川	露谷川	秋津川	0.02	5200	○	
270	6-206-2-154	右会津川	右会津川	右支渓	秋津川	0.03	4200	○	
271	6-206-2-155	右会津川	右会津川	前平川２	秋津川	0.02	6500	○	
272	6-206-2-156	右会津川	右会津川	前平川１	秋津川	0.03	8000	○	
273	6-206-2-157	右会津川	右会津川	左支渓	秋津川	0.34	7400	○	
274	6-206-2-158	右会津川	右会津川	地獄谷川２	上秋津	0.12	15500	○	○
275	6-206-2-159	右会津川	右会津川	地獄谷川１	上秋津	0.08	5000	○	
276	6-206-2-160	右会津川	右会津川	河原川３	上秋津	0.01	4600	○	○
277	6-206-2-161	右会津川	右会津川	左支渓	上秋津	0.05	4900	○	○
278	6-206-2-162	右会津川	久保田川	久保田谷川	上秋津	0.017	3400	○	
279	6-206-2-163	右会津川	久保田川	峯岡川１	上秋津	0.03	1200	○	
280	6-206-2-164	右会津川	久保田川	峯岡川５	上秋津	0.01	1600	○	
281	6-206-2-165	右会津川	久保田川	峯岡川２	上秋津	0.02	2000	○	
282	6-206-2-166	右会津川	久保田川	奥畑川	上秋津	0.06	2300	○	○
283	6-206-2-167	右会津川	久保田川	峯岡川３	上秋津	0.04	1500	○	○
284	6-206-2-168	右会津川	久保田川	峯岡川４	上秋津	0.12	2300	○	○
285	6-206-2-169	右会津川	久保田川	左支渓	上秋津	0.06	3100	○	○
286	6-206-2-170	右会津川	久保田川	藤谷川１	上秋津	0.03	2300	○	○
287	6-206-2-171	右会津川	久保田川	藤谷川２	上秋津	0.02	1700	○	○
288	6-206-2-172	右会津川	久保田川	藤谷川４	上秋津	0.08	500	○	○
289	6-206-2-173	右会津川	久保田川	中代川	上秋津	0.09	4500	○	
290	6-206-2-174	右会津川	右会津川	宝満川１	上秋津	0.03	2400	○	
291	6-206-2-175	右会津川	右会津川	宝満川２	秋津町	0.03	2900		
292	6-206-2-176	左会津川	左会津川	平谷川	下万呂	0.07	5790	○	○
293	6-206-2-177	左会津川	左会津川	古戸川１	中万呂	0.01	600		
294	6-206-2-178	左会津川	左会津川	古戸川３	中万呂	0.02	4400		
295	6-206-2-179	左会津川	左会津川	古戸川４	中万呂	0.02	3700		
296	6-206-2-180	左会津川	左会津川	大谷川	中万呂	0.02	5000		
297	6-206-2-181	左会津川	左会津川	善福寺川	中万呂	0.01	4600		
298	6-206-2-182	左会津川	左会津川	矢田谷川	中万呂	0.05	6500	○	○
299	6-206-2-183	左会津川	左会津川	宮古井川	中万呂	0.25	9900	○	○
300	6-206-2-184	左会津川	左会津川	矢田ヶ谷川１	中万呂	0.08	2000	○	○
301	6-206-2-185	左会津川	左会津川	寺田川１	下三栖	0.01	3900		
302	6-206-2-186	左会津川	左会津川	宮後川３	下三栖	0.03	6780	○	
303	6-206-2-187	左会津川	左会津川	堂ノ前川１	下三栖	0.02	7500	○	
304	6-206-2-188	左会津川	左会津川	一丁田川１	上三栖	0.02	4040		
305	6-206-2-189	左会津川	左会津川	一丁田川２	上三栖	0.29	6870	○	○
306	6-206-2-190	左会津川	左会津川	右支渓	伏菟野	0.02	6600	○	○
307	6-206-2-191	左会津川	左会津川	右支渓	伏菟野	0.01	1500	○	○
308	6-206-2-192	左会津川	左会津川	見行川	伏菟野	0.13	6770	○	○
309	6-206-2-193	左会津川	左会津川	左支渓	伏菟野	0.04	2400	○	○
310	6-206-2-194	左会津川	熊野川	前谷川２	伏菟野	0.19	16500	○	○
311	6-206-2-195	左会津川	熊野川	左支渓	伏菟野	0.07	9800	○	○
312	6-206-2-196	左会津川	左会津川	谷郷川	長野	0.4	25000	○	
313	6-206-2-197	左会津川	左会津川	長野川	長野	0.02	5400	○	
314	6-206-2-198	左会津川	左会津川	縄手川	上三栖	0.03	1390	○	○
315	6-206-2-199	左会津川	左会津川	坂本川	上三栖	0.01	5010	○	○
316	6-206-2-200	左会津川	小川谷川	庄司方谷川	上三栖	0.04	800	○	○

資料：和歌山県砂防課（令和元年11月）

（その12）

No.	渓流番号	水系名	河川名	渓流名	字名	流域面積	区域面積	警戒区域	特別警戒区域
317	6-206-2-201	左会津川	小川谷川	上野川１	上野	0.06	21400	○	○
318	6-206-2-202	左会津川	小川谷川	上野川２	上野	0.06	20100	○	○
319	6-206-2-203	左会津川	小川谷川	庄司方谷	中三栖	0.1	2200	○	○
320	6-206-2-204	左会津川	小川谷川	左支渓	中三栖	0.05	1000		
321	6-206-2-205	左会津川	小川谷川	上三栖川	中三栖	0.01	2880		
322	6-206-2-206	左会津川	左会津川	細井川	中三栖	0.04	9650	○	○
323	6-206-2-207	左会津川	左会津川	不動谷川	中三栖	0.05	8000	○	
324	6-206-2-208	左会津川	左会津川	城ケ谷川	中三栖	0.07	7800	○	
325	6-206-2-209	左会津川	左会津川	河野川	中三栖	0.06	3700	○	○
326	6-206-2-210	左会津川	左会津川	下ノ岡川２	中三栖	0.01	6200	○	○
327	6-206-2-211	左会津川	左会津川	後呂地川５	下三栖	0.01	2520	○	○
328	6-206-2-212	左会津川	左会津川	後呂地川４	下三栖	0.01	1240		
329	6-206-2-213	左会津川	左会津川	後呂地川３	下三栖	0.01	1140	○	○
330	6-206-2-214	左会津川	左会津川	後呂地川２	下三栖	0.01	1650		
331	6-206-2-215	左会津川	左会津川	後呂地川１	下三栖	0.01	1150		
332	6-206-2-216	左会津川	左会津川	神光寺川	上万呂	0.02	2490	○	○
333	6-206-2-217	左会津川	左会津川	柿見川	上万呂	0.01	3940	○	○
334	6-206-2-218	左会津川	左会津川	裏代川４	下万呂	0.02	1600	○	
335	6-206-2-219	橋谷川	西橋谷川	西橋谷川	新庄町	0.1	8660		
336	6-206-2-220	名喜里川	名喜里川	北長川３	新庄町	0.14	4830	○	○
337	6-206-2-221	名喜里川	名喜里川	北長川２	新庄町	0.01	1500	○	○
338	6-206-2-222	名喜里川	名喜里川	長井谷川１	新庄町	0.11	1950		
339	6-206-2-223	名喜里川	名喜里川	長井谷川２	新庄町	0.01	1470		
340	6-206-2-224			出井川	新庄町	0.01	2180		
341	6-206-2-225	名喜里川	名喜里川	田鶴川２	新庄町	0.01	1430	○	○
342	6-206-2-226	名喜里川	名喜里川	田鶴川３	新庄町	0.03	4530	○	○
343	6-206-2-227	名喜里川	名喜里川	田鶴川６	新庄町	0.01	8450		
344	6-206-2-228			滝内川３	新庄町	0.01	3450	○	○
345	6-206-2-229			滝内川２	新庄町	0.02	5800	○	○
346	6-206-2-230			長崎川	新庄町	0.01	2630	○	○
347	6-206-2-231			内ノ浦川２	新庄町	0.12	3500		
348	6-206-2-232			内ノ浦川１	新庄町	0.01	3400	○	○
349	6-206-2-233			内ノ浦川３	新庄町	0.08	2200	○	○
350	6-206-2-234			仙波谷川１	新庄町	0.01	1690	○	
351	6-206-2-235			仙波谷川２	新庄町	0.01	3260	○	○
352	6-206-2-236	馬谷川	馬谷川	馬谷川１	新庄町	0.01	2840	○	○
353	6-206-2-237	馬谷川	馬谷川	馬谷川２	新庄町	0.01	2540	○	
354	6-206-2-238	馬谷川	馬谷川	馬谷川３	新庄町	0.01	4740	○	○
355	6-206-2-239			山祇川	新庄町	0.01	4630	○	
356	6-402-2-001	富田川	西谷川	西谷	中辺路町西谷	0.04233	4500	○	○
357	6-402-2-002	富田川	西ヶ谷川	北谷川天倉谷川	中辺路町西谷	0.376	11927	○	○
358	6-402-2-003	富田川	富田川	宮ン谷	中辺路町真砂	0.05583	12300	○	○
359	6-402-2-004	富田川	富田川	戸土谷	中辺路町栗栖川	0.226	4500	○	
360	6-402-2-005	富田川	鍛冶屋川	栗栖川３	中辺路町小皆	0.11	11152	○	
361	6-402-2-006	富田川	鍛冶屋川	小皆１	中辺路町小皆	1.89	11000	○	
362	6-402-2-007	富田川	鍛冶屋川	小皆	中辺路町小皆	0.037	3300	○	
363	6-402-2-008	富田川	熊野谷川	熊野谷川	中辺路町熊野川	2.15	12000	○	○
364	6-402-2-009	富田川	鍛冶屋川	右支渓	中辺路町水上	0.0476	5000	○	○
365	6-402-2-010	富田川	鍛冶屋川	水上	中辺路町水上	0.042	2250	○	○
366	6-402-2-011	富田川	鍛冶屋川	澤１	中辺路町澤	0.0108	8805	○	○
367	6-402-2-012	富田川	流越川	澤２	中辺路町澤	0.01	3000	○	○
368	6-402-2-013	富田川	流越川	澤３	中辺路町澤	0.01	4000	○	○
369	6-402-2-014	富田川	富田川	栗栖川上芝２	中辺路町栗栖川	0.5285	26330	○	
370	6-402-2-015	富田川	富田川	左支渓	中辺路町川合	0.10575	5000	○	
371	6-402-2-016	富田川	中川	朝来平１	中辺路町川合	0.01	1000	○	
372	6-402-2-017	富田川	中川	内井川谷左支渓	中辺路町内井川	0.03225	1335	○	○

資料：和歌山県砂防課（令和元年11月）

（その13）

No.	渓流番号	水系名	河川名	渓流名	字名	流域面積	区域面積	警戒区域	特別警戒区域
373	6-402-2-018	富田川	鍛治屋川	内井	中辺路町内井川	0.0368	4750	○	○
374	6-402-2-019	富田川	内井川	内井川	中辺路町内井川	0.01075	5500	○	○
375	6-402-2-020	富田川	富田川	下地１	中辺路町内井川	0.01025	8660	○	○
376	6-402-2-021	富田川	中川	温川１	中辺路町温川	0.1330625	7992	○	○
377	6-402-2-022	富田川	中川	温川２	中辺路町温川	0.036125	2500	○	○
378	6-402-2-023	富田川	中川	温川３	中辺路町温川	0.03	18000	○	○
379	6-402-2-024	富田川	中川	温川４	中辺路町温川	0.03	6250	○	○
380	6-402-2-025	富田川	中川	温川５	中辺路町温川	0.04	3250	○	○
381	6-402-2-026	富田川	富田川	長条垣内１	中辺路町大川	0.13	3282	○	○
382	6-402-2-027	富田川	皆ノ川	皆ノ川１	中辺路町大川	0.062	14000		
383	6-402-2-028	富田川	皆ノ川	皆ノ川２	中辺路町大川	0.1488	12000	○	○
384	6-402-2-029	富田川	皆ノ川	皆川谷	中辺路町大川	0.08	2000		
385	6-402-2-030	富田川	皆ノ川	福定	中辺路町福定	0.15	10000	○	○
386	6-402-2-031	富田川	富田川	水呑谷川	中辺路町川合	0.105	6918	○	
387	6-402-2-032	富田川	富田川	向田１	中辺路町川合	0.058	11857	○	
388	6-402-2-033	富田川	富田川	向田２	中辺路町川合	0.06	18753	○	
389	6-402-2-034	富田川	富田川	栗栖川４	中辺路町栗栖川	0.082	3871	○	
390	6-402-2-035	富田川	富田川	鍵平	中辺路町栗栖川	0.0264	3000	○	
391	6-402-2-036	富田川	石船川	石船	中辺路町石船	0.15	4113		
392	6-402-2-037	富田川	石船川	上石船２	中辺路町石船	0.165	4250	○	○
393	6-402-2-038	日置川	小合川	富田川	中辺路町大内川	0.018	1051	○	○
394	6-402-2-039	富田川	小合川	串崎	中辺路町大内川	0.03	3500	○	○
395	6-402-2-040	富田川	小合川	中切１	中辺路町大内川	0.04	8177	○	○
396	6-402-2-041	富田川	小合川	中切２	中辺路町大内川	0.016	1174	○	○
397	6-402-2-042	日置川	十丈又川	十丈又１	中辺路町大内川	0.32	8000	○	○
398	6-402-2-043	富田川	小合川	十丈又２	中辺路町大内川	0.101	9500	○	○
399	6-402-2-044	日置川	十丈又川	十丈又４	中辺路町大内川	1.35	25000	○	○
400	6-402-2-045	富田川	小合川	十丈又３	中辺路町大内川	0.0169	3166	○	○
401	6-402-2-046	日置川	十丈又川	下地	中辺路町大内川	0.18	1500	○	○
402	6-402-2-047	日置川	下ノ川	大内川	中辺路町大内川	1.05	25000	○	○
403	6-402-2-048	富田川	小合川	下地２	中辺路町大内川	0.05	8000	○	○
404	6-402-2-049	富田川	石船川	中切３	中辺路町石船	0.11	2476		
405	6-402-2-050	富田川	石船川	官谷	中辺路町石船	1.12	6500	○	○
406	6-402-2-051	富田川	石船川	中切４	中辺路町石船	0.067	3000	○	○
407	6-402-2-052	富田川	石船川	石船１	中辺路町石船	0.3175	5250	○	○
408	6-402-2-053	富田川	石船川	石船２	中辺路町石船	0.03	4250	○	○
409	6-402-2-054	富田川	富田川	下田熊	中辺路町栗栖川	0.145	2558	○	
410	6-402-2-055	富田川	洞谷川	洞谷	中辺路町北郡	1.0055	12118	○	○
411	6-402-2-056	日置川	日置川	柿平２	中辺路町近露	0.01	6742	○	○
412	6-402-2-057	日置川	日置川	峰	中辺路町近露	0.04	9511	○	○
413	6-402-2-058	日置川	日置川	関ノ平１	中辺路町近露	0.09	19646	○	○
414	6-402-2-059	日置川	日置川	関ノ平２	中辺路町近露	0.05	18500	○	○
415	6-402-2-060	日置川	日置川	城ノ峰	中辺路町近露	0.007	3000	○	○
416	6-402-2-061	日置川	日置川	近露１	中辺路町近露	0.05	4500		
417	6-402-2-062	日置川	日置川	近露２	中辺路町近露	0.05	7750	○	○
418	6-402-2-063	日置川	野中川	裏地	中辺路町野中	0.005	2875		
419	6-402-2-064	日置川	野中川	野中	中辺路町野中	0.1	2000	○	○
420	6-402-2-065	日置川	野中川	方杉	中辺路町野中	0.05	1522	○	○
421	6-402-2-066	日置川	野中川	上地	中辺路町野中	0.1275	8000		
422	6-402-2-067	日置川	日置川	上向井１	中辺路町野中	0.12	3000	○	○
423	6-402-2-068	日置川	日置川	上向井２	中辺路町野中	0.15	4717	○	○
424	6-402-2-069	日置川	野中川	近野	中辺路町野中	0.0367	17000	○	○
425	6-403-2-001	富田川	富田川	鮎川	鮎川	0.17	5000	○	
426	6-403-2-002	富田川	富田川	宇立１	鮎川	0.06	3240	○	
427	6-403-2-003	富田川	富田川	宇立２	鮎川	0.15	9800	○	
428	6-403-2-004	富田川	富田川	能登平２	鮎川	0.02	2760	○	

資料：和歌山県砂防課（令和元年11月）

（その14）

No.	渓流番号	水系名	河川名	渓流名	字名	流域面積	区域面積	警戒区域	特別警戒区域
429	6-403-2-005	富田川	富田川	向越２	鮎川	0.05	7110	○	
430	6-403-2-006	富田川	富田川	向越３	鮎川	0.05	5780	○	
431	6-403-2-007	富田川	内ノ井川	小川２	鮎川	1.63	5350	○	
432	6-403-2-008	富田川	内ノ井川	地ノ谷	鮎川	0.17	2480	○	
433	6-403-2-009	富田川	内ノ井川	愛賀合１	鮎川	0.28	9800	○	
434	6-403-2-010	富田川	内ノ井川	愛賀合川	鮎川	2.01	3550	○	
435	6-403-2-011	富田川	内ノ井川	愛賀合２	鮎川	0.05	4760	○	
436	6-403-2-012	富田川	内ノ井川	愛賀合３	鮎川	0.72	4140	○	
437	6-403-2-013	富田川	富田川	鉛山口１	鮎川	0.82	18290	○	
438	6-403-2-014	富田川	鉛山谷川	鉛山谷川	鮎川	1.75	32300	○	
439	6-403-2-015	富田川	富田川	鉛山口２	鮎川	0.02	29500	○	
440	6-403-2-016	日置川	日置川	深谷	深谷	2.89	14630	○	
441	6-403-2-017	日置川	日置川	竹ノ平	竹ノ平	0.05	74290	○	○
442	6-403-2-018	日置川	竹ノ又川	竹ノ又１	下川下	0.05	3230	○	○
443	6-403-2-019	日置川	竹ノ又川	竹ノ又２	下川下	0.01	4110	○	○
444	6-403-2-020	日置川	西ノ又川	西ノ又１	下川下	0.03	1440	○	○
445	6-403-2-021	日置川	西ノ又川	西ノ又２	下川下	0.02	2510	○	○
446	6-403-2-022	日置川	竹ノ又川	田井中１	下川下	0.07	2900	○	○
447	6-403-2-023	日置川	竹ノ又川	田井中２	下川下	0.1	5510	○	○
448	6-403-2-024	日置川	竹ノ又川	田井中３	下川下	0.34	6740	○	○
449	6-403-2-025	日置川	竹ノ又川	竹ノ又３	下川下	0.09	8900	○	○
450	6-403-2-026	日置川	竹ノ又川	竹ノ又４	下川下	0.06	4950	○	○
451	6-403-2-027	日置川	日置川	弓場谷	下川下	0.07	19130	○	○
452	6-403-2-028	日置川	日置川	宮ノ平	下川下	0.42	11880	○	○
453	6-403-2-029	日置川	日置川	下川下１	下川下	0.07	6340	○	○
454	6-403-2-030	日置川	日置川	下川下２	下川下	0.04	6070	○	○
455	6-403-2-031	日置川	日置川	下川下３	下川下	0.05	4260	○	○
456	6-403-2-032	日置川	日置川	下川下４	下川下	0.08	5090	○	○
457	6-403-2-033	日置川	日置川	下地１	平瀬	0.04	9930	○	○
458	6-403-2-034	日置川	日置川	下地２	平瀬	0.06	13000		
459	6-403-2-035	日置川	日置川	上地	平瀬	0.04	4350	○	○
460	6-403-2-036	日置川	安川	城戸	下川下	0.05	7260	○	○
461	6-403-2-037	日置川	和田川	和田１	和田	0.04	6740	○	○
462	6-403-2-038	日置川	和田川	和田２	和田	0.08	7550	○	○
463	6-403-2-039	日置川	和田川	和田３	和田	0.03	11970	○	○
464	6-403-2-040	日置川	和田川	和田４	和田	0.31	5310	○	○
465	6-403-2-041	日置川	和田川	宇井郷	和田	0.05	3540	○	○
466	6-403-2-042	日置川	和田川	和田５	和田	0.04	12930	○	○
467	6-403-2-043	日置川	和田川	下川上	下川上	0.1	3230		
468	6-403-2-044	日置川	和田川	安１	下川上	0.61	3040	○	○
469	6-403-2-045	日置川	和田川	安２	下川上	0.15	12670	○	○
470	6-403-2-046	日置川	和田川	安３	下川上	0.04	9220		
471	6-403-2-047	日置川	和田川	桑原１	下川上	0.05	19260	○	○
472	6-403-2-048	日置川	安川	桑原２	下川上	0.02	17210	○	
473	6-403-2-049	日置川	安川	桑原３	下川上	0.04	15430	○	○
474	6-403-2-050	日置川	安川	平１	下川下	0.03	9700	○	○
475	6-403-2-051	日置川	安川	平２	下川下	0.09	21270	○	○
476	6-403-2-052	日置川	安川	平３	下川下	0.03	5460	○	○
477	6-403-2-053	日置川	安川	大垣内	下川下	0.03	9250	○	
478	6-403-2-054	日置川	日置川	西大谷	西大谷	0.7	10270	○	○
479	6-403-2-055	日置川	日置川	合川１	合川	0.02	2430	○	
480	6-403-2-056	日置川	日置川	合川２	合川	0.39	5590	○	○
481	6-403-2-057	日置川	日置川	一日所１	熊野	0.18	8770	○	
482	6-403-2-058	日置川	熊野川	一日所２	熊野	0.03	3820	○	○
483	6-403-2-059	日置川	熊野川	大原２	熊野	0.03	1450	○	○
484	6-403-2-060	日置川	熊野川	大原３	熊野	0.05	4110	○	○

資料：和歌山県砂防課（令和元年11月）

（その15）

No.	渓流番号	水系名	河川名	渓流名	字名	流域面積	区域面積	警戒区域	特別警戒区域
485	6-403-2-061	日置川	熊野川	杣谷	熊野	2.61	4630	○	○
486	6-403-2-062	日置川	熊野川	熊野	熊野	0.1	11050		
487	6-403-2-063	日置川	熊野川	大原４	熊野	0.03	4910	○	○
488	6-403-2-064	日置川	熊野川	一日所３	熊野	0.34	6830	○	○
489	6-403-2-065	日置川	熊野川	面川１	面川	0.57	6200	○	○
490	6-403-2-066	日置川	熊野川	面川２	面川	0.03	11570	○	○
491	6-403-2-067	日置川	前の川	大野垣内	谷野口	0.19	4320		
492	6-403-2-068	日置川	前の川	谷野口	谷野口	0.13	2700	○	○
493	6-403-2-069	日置川	前の川	中村１	串	0.05	9280	○	○
494	6-403-2-070	日置川	前の川	中村２	串	0.02	9900	○	○
495	6-403-2-071	日置川	前の川	原	東伏菟野	0.04	14420	○	
496	6-403-2-072	日置川	前の川	五味２	五味	0.13	10250		
497	6-403-2-073	日置川	前の川	田ノ瀬	五味	0.06	4640		
498	6-403-2-074	日置川	前ノ川	下木守１	木守	0.13	20180		
499	6-403-2-075	日置川	前の川	下木守２	木守	0.43	22840		
500	6-403-2-076	日置川	前の川	梅の木谷	木守	0.02	9670	○	○
501	6-403-2-077	日置川	前の川	木守３	木守	0.01	2780	○	○
502	6-403-2-078	日置川	前の川	上木守１	木守	0.19	23580	○	○
503	6-403-2-079	日置川	前の川	上木守２	木守	0.04	19160	○	○
504	6-403-2-080	日置川	前の川	高野１	五味	0.13	11370	○	○
505	6-403-2-081	日置川	前の川	高野２	五味	0.17	6500	○	
506	6-403-2-082	日置川	将軍川	下露１	下露	0.02	8030	○	○
507	6-403-2-083	日置川	将軍川	下露２	下露	0.04	3440	○	○
508	8-426-2-001	新宮川	本川	セドの谷	本宮町大津荷	0.08	4310		
509	8-426-2-002	新宮川	大塔川	右支渓	本宮町皆瀬川	0.02	5078	○	○
510	8-426-2-003	新宮川	大塔川	十九良谷川	本宮町皆瀬川	0.05	3391	○	○
511	8-426-2-004	新宮川	大塔川	右支渓	本宮町皆瀬川	0.03	3485	○	
512	8-426-2-005	新宮川	大塔川	右支渓	本宮町皆瀬川	0.04	2204	○	○
513	8-426-2-006	新宮川	大塔川	下の谷峰谷	本宮町皆瀬川	0.06	8052	○	○
514	8-426-2-007	新宮川	大塔川	右支渓	本宮町皆瀬川	0.1	5289	○	○
515	8-426-2-008	新宮川	大塔川	静川右支渓	本宮町静川	0.03	4495	○	○
516	8-426-2-009	新宮川	大塔川	左支渓	本宮町静川	0.01	11502	○	○
517	8-426-2-010	新宮川	大塔川	地蔵谷	本宮町東和田	0.07	11067		
518	8-426-2-011	新宮川	大塔川	左支渓	本宮町上大野	0.05	24827		
519	8-426-2-012	新宮川	四村川	左支渓	本宮町皆地	0.03	2949		
520	8-426-2-013	新宮川	四村川	左支渓	本宮町檜葉	0.01	4323		
521	8-426-2-014	新宮川	栗垣内谷川	こねご谷	本宮町久保野	0.03	3416		
522	8-426-2-015	新宮川	栗垣内谷川	右支渓	本宮町久保野	0.02	1526		
523	8-426-2-016	新宮川	栗垣内谷川	左支渓	本宮町久保野	0.04	1764		
524	8-426-2-017	新宮川	栗垣内谷川	左支渓	本宮町久保野	0.04	5963		
525	8-426-2-018	新宮川	四村川	左支渓	本宮町湯峯	0.07	3251		
526	8-426-2-019	新宮川	四村川	小坂谷	本宮町湯峯	0.11	14167		
527	8-426-2-020	新宮川	四村川	フジ谷	本宮町渡瀬	0.06	8362		
528	8-426-2-021	新宮川	音無川	右支渓	本宮町本宮	0.13	10046	○	○
529	8-426-2-022	新宮川	音無川	右支渓	本宮町大居	0.25	2670	○	○
530	8-426-2-023	新宮川	音無川	左支渓	本宮町三越	0.01	10335	○	○
531	8-426-2-024	新宮川	音無川	左支渓	本宮町大居	0.07	16855	○	
532	8-426-2-025	新宮川	本川	右支渓	本宮町一本松	0.02	6542		
533	8-426-2-026	新宮川	本川	右支渓	本宮町大居	0.02	4280	○	○
534	8-426-2-027	新宮川	三越川	右支渓	本宮町伏拝	0.03	2167	○	○
535	8-426-2-028	新宮川	三越川	左支渓	本宮町三越	0.03	1467	○	
536	8-426-2-029	新宮川	三越川	左支渓	本宮町三越	0.03	3232	○	○
537	8-426-2-030	新宮川	本川	右支渓	本宮町切畑	0.01	3020		
538	8-426-2-031	新宮川	本川	左支渓	本宮町切畑	0.04	7759		
539	8-426-2-032	新宮川	本川	左支渓	本宮町小津荷	0.02	8410		
1	6-206-3-001	小屋谷川	小屋谷川	小屋谷	芳養町	0.02	2370		

資料：和歌山県砂防課（令和元年11月）

（その16）

No.	渓流番号	水系名	河川名	渓流名	字名	流域面積	区域面積	警戒区域	特別警戒区域
2	6-206-3-002	井原川	井原川	井原１	芳養町	0.02	1990	○	
3	6-206-3-003	井原川	井原川	井原２	芳養町	0.26	3680		
4	6-206-3-004	井原川	井原川	井原３	芳養町	0.07	2560		
5	6-206-3-005	井原川	井原川	井原４	芳養町	0.04	2390		
6	6-206-3-006	芳養川	田川	石原	芳養町	0.16	2030		
7	6-206-3-007	芳養川	田川	稲成１	芳養町	0.01	1030		
8	6-206-3-008	芳養川	田川	稲成２	芳養町	0.01	840	○	○
9	6-206-3-009	瀬之谷	瀬之谷	瀬之谷	上の山	0.01	1710	○	○
10	6-206-3-010	会津川	稲成川	谷中１	稲成町	0.01	1450	○	
11	6-206-3-011	会津川	稲成川	蟇岩	稲成町	0.02	1540		
12	6-206-3-012	会津川	稲成川	谷下１	稲成町	0.02	1490	○	○
13	6-206-3-013	会津川	稲成川	谷上１	稲成町	0.04	2730		
14	6-206-3-014	会津川	稲成川	谷上２	稲成町	0.15	2180	○	○
15	6-206-3-015	会津川	稲成川	谷上３	稲成町	0.15	4230		
16	6-206-3-016	会津川	稲成川	谷上４	稲成町	0.09	4520		
17	6-206-3-017	会津川	稲成川	谷中２	稲成町	0.02	3880	○	○
18	6-206-3-018	会津川	稲成川	谷下２	稲成町	0.03	5610	○	○
19	6-206-3-019	会津川	稲成川	谷下３	稲成町	0.01	4290	○	○
20	6-206-3-020	会津川	荒光川	谷下４	稲成町	0.37	2510		
21	6-206-3-021	会津川	大西川	大西	秋津町	0.03	1430		
22	6-206-3-022	橋谷川	橋谷川	中橋谷１	新庄町	0.01	1360	○	○
23	6-206-3-023	橋谷川	橋谷川	中橋谷２	新庄町	0.01	910	○	○
24	6-206-3-024	橋谷川	橋谷川	中橋谷３	新庄町	0.01	740	○	○
25	6-206-3-025	橋谷川	橋谷川	中橋谷４	新庄町	0.01	1560	○	○
26	6-206-3-026	橋谷川	橋谷川	中橋谷５	新庄町	0.01	1580	○	○
27	6-206-3-027	名喜里川	名喜里川	奥山	新庄町	0.16	3040	○	
28	6-206-3-028	跡之浦川	跡之浦川	跡之浦川６	新庄町	0.01	1220	○	
29	6-206-3-029	海	海	滝内	新庄町	0.02	1600	○	
30	6-206-3-030	馬谷川	馬谷川	内ノ浦	新庄町	0.02	7340	○	

資料：和歌山県砂防課（令和元年11月）

急傾斜地崩壊危険箇所（県砂防課）

（その１）

No.	箇所番号	危険区分	箇所名	大字	傾斜度	高さ	延長	指定年月日	公示番号	警戒区域	特別警戒区域
1	1106	1	青田	龍神村龍神	40	120	130	R1.7.2	221	○	○
2	1107	1	大熊	龍神村龍神	35	35	340	R1.7.2	221	○	○
3	1108	1	野々垣内	龍神村龍神	35	40	200	R1.7.2	221	○	○
4	1109	1	湯布	龍神村龍神	40	20	35	R1.7.2	221	○	○
5	1112	1	湯本上	龍神村龍神	45	20	180	R1.7.2	221	○	○
6	1113	1	湯本	龍神村龍神	45	40	200	R1.7.2	221	○	○
7	1114	1	小又川口	龍神村小又川	40	25	80				
8	1115	1	津越２	龍神村小又川	30	30	140	H13.04.03	1238		
9	1116	1	芝垣内１	龍神村小家	50	50	270			○	○
10	1119	1	崎平	龍神村小家	40	50	300			○	○
11	1120	1	菅	龍神村小家	40	160	250			○	○
12	1121	1	丸滝	龍神村小家	80	20	160			○	○
13	1122	1	大瀬	龍神村甲斐ノ川	35	150	850	H15.11.25	1248	○	○
14	1124	1	丸田	龍神村甲斐ノ川	50	30	140	H17.03.01	233	○	○
15	1125	1	小森１	龍神村小家	35	30	270			○	○
16	1126	1	本郷２	龍神村宮代	30	20	100			○	○
17	1127	1	五百瀬	龍神村広井原	40	20	260	R1.12.24	812	○	○
18	1132	1	上湯ノ又	龍神村湯ノ又	40	60	330			○	○
19	1136	1	原	龍神村柳瀬	35	30	70	R1.7.2	221	○	○
20	1137	1	龍	龍神村湯ノ又	35	30	190			○	○
21	1140	1	小管	龍神村福井	30	50	370	R1.7.2	221	○	○
22	1141	1	鍋坂・鍛冶ヶ谷	龍神村福井	35	120	760	R1.7.2	221	○	○
23	1142	1	方栗・本村	龍神村甲斐ノ川	35	25	580			○	○
24	1143	1	本村・丸田	龍神村甲斐ノ川	30	50	80	H8.04.05	388	○	○
25	1144	1	下谷	龍神村甲斐ノ川	30	100	170			○	○
26	1145	1	桑ノ木	龍神村甲斐ノ川	40	30	370			○	○
27	1146	1	西２	龍神村西	40	50	220			○	○
28	1147	1	山道地	龍神村宮代	35	20	150			○	○
29	1150	1	滝頭１	龍神村宮代	40	50	330			○	○
30	1151	1	中原	龍神村宮代	35	40	160			○	○
31	1152	1	大垣内	龍神村宮代	35	20	200	H14.11.29	1007	○	○
32	1153	1	小薗	龍神村宮代	35	40	110			○	○
33	1155	1	寺ノ原	龍神村東	35	40	220			○	○
34	1156	1	西殿	龍神村東	30	50	60			○	○
35	1158	1	上ノ硲(1)	龍神村東	35	70	360			○	○
36	1161	1	東	龍神村東	40	40	230			○	○
37	1163	1	亀畑	龍神村殿原	40	140	100			○	○
38	1164	1	恩行司・恩行司	龍神村殿原	35	40	575	H8.04.05	388	○	○
39	1166	1	小森	龍神村殿原	35	50	500	H15.11.25	1248	○	○
40	1168	1	長沢	龍神村殿原	40	30	270			○	○
41	1169	1	本殿原	龍神村殿原	40	25	382			○	○
42	1170	1	脇１	龍神村殿原	45	30	240			○	○
43	1171	1	川成	龍神村殿原	35	40	160			○	○
44	1176	1	小森２	龍神村丹生ノ川	40	15	300				
45	1178	1	日浦１・日浦	龍神村福井	40	50	220	R1.7.2	221	○	○
46	1179	1	日浦２	龍神村柳瀬	35	100	150	R1.7.2	221	○	○
47	1180	1	東方	龍神村柳瀬	40	30	250	R1.7.2	221	○	○
48	1181	1	津越	龍神村福井	30	40	210	R1.7.2	221	○	○
49	1182	1	日浦３・日浦	龍神村福井	40	70	230	R1.7.2	221	○	○
50	1183	1	坊垣内	龍神村福井	35	30	390	R1.7.2	221	○	○
51	1186	1	横畑	龍神村福井	30	60	450	R1.7.2	221	○	○
52	1187	1	上平２	龍神村福井	30	60	200	R1.7.2	221	○	○
53	1188	1	北野	龍神村福井	35	60	300	R1.7.2	221	○	○
54	1189	1	芝	龍神村福井	30	40	500				
55	1190	1	小広瀬	龍神村柳瀬	30	25	230	R1.7.2	221	○	○

資料：和歌山県砂防課(令和元年11月)

（その２）

No.	箇所番号	危険区分	箇所名	大字	傾斜度	高さ	延長	指定年月日	公示番号	警戒区域	特別警戒区域
56	1191	1	広瀬	龍神村柳瀬	40	150	460	R1.7.2	221	○	○
57	1192	1	築根	龍神村柳瀬	30	20	80	R1.7.2	221	○	○
58	1193	1	下村	龍神村安井	30	50	550	R1.10.8	547	○	○
59	1194	1	四坊谷	龍神村安井	40	150	320	R1.10.8	547	○	○
60	1195	1	千桝１	龍神村安井	40	60	100	R1.10.8	547	○	○
61	1196	1	千桝２	龍神村安井	30	30	250	R1.10.8	547	○	○
62	1197	1	五領	龍神村安井	40	30	140	R1.10.8	547	○	○
63	1198	1	上村	龍神村安井	40	50	210	R1.10.8	547	○	○
64	1200	1	小瀬	龍神村西	50	50	310			○	○
65	1202	1	脇２	龍神村柳瀬	30	60	180	R1.7.2	221	○	○
66	1203	1	谷口	龍神村殿原	40	30	190			○	○
67	1327	1	知化地野	上芳養	30	50	130			○	○
68	1328	1	東山小垣１	上芳養	30	100	120			○	○
69	1329	1	東山小垣２	上芳養	36	60	390			○	○
70	1330	1	石神	上芳養	35	40	210	H5.05.14	434	○	○
71	1333	1	下小垣	上芳養	38	50	200			○	○
72	1334	1	上小垣２	上芳養	37	45	300			○	○
73	1335	1	上霞	上芳養	40	60	130			○	○
74	1336	1	上小垣３	上芳養	40	100	100			○	○
75	1337	1	池の川	秋津川	40	50	120			○	
76	1338	1	下崎１	秋津川	40	40	280			○	
77	1339	1	秋津川	秋津川	35	45	250	H5.05.14	434	○	
78	1340	1	串崎	秋津川	40	50	200	H6.05.13	354	○	
79	1341	1	鍵原	秋津川	35	50	200	S50.11.15	764	○	
80	1342	1	中村	秋津川	35	30	140			○	
81	1344	1	伏菟野	伏菟野	35	130	280	S61.01.16	26		
82	1345	1	伏菟野	伏菟野	40	80	200				
83	1346	1	熊野川	伏菟野	40	30	150				
84	1347	1	田尻	中芳養	40	50	280			○	○
85	1348	1	谷上	稲成町	35	100	190			○	○
86	1349	1	杉原	上秋津	40	50	210	R1.7.30	321	○	○
87	1350	1	東原	長野	40	50	160			○	
88	1351	1	芳養	芳養町	35	30	125	R1.8.20	376	○	○
89	1352	1	芋	芳養町	40	20	135	R1.8.20	376	○	○
90	1354	1	田中２	芳養町	40	22	105	R1.8.20	376	○	○
91	1355	1	天王原	稲成町	35	40	200	H10.04.17	544	○	○
92	1356	1	荒光２	稲成町	40	20	100			○	○
93	1357	1	荒光	稲成町	35	40	130	H8.04.05	388	○	○
94	1358	1	荒光・荒光	稲成町	40	20	170	S58.11.19	933	○	○
95	1359	1	稲成	稲成町	50	25	195	H5.05.14	434	○	○
96	1361	1	大西１	秋津町	40	55	300			○	○
97	1362	1	大西２	秋津町	40	25	150			○	○
98	1363	1	園原１	上秋津	35	160	460	R1.7.30	321	○	○
99	1365	1	矢矧１	秋津町	40	25	100			○	○
100	1366	1	矢矧２	秋津町	35	20	335			○	○
101	1368	1	西八丁	下万呂	30	28	100			○	○
102	1369	1	中万呂	中万呂	35	25	160	R1.7.2	221	○	○
103	1370	1	矢田ヶ谷	中万呂	40	15	440	R1.7.2	221	○	○
104	1371	1	皆回り（下万呂）	湊	50	50	400				
105	1372	1	湊山崎	湊	40	15	70				
106	1373	1	稲屋谷１	上秋津	30	15	130	R1.7.30	321	○	○
107	1374	1	稲屋谷２	上秋津	35	30	160	R1.7.30	321	○	○
108	1375	1	久保田	上秋津	40	23	240	R1.7.30	321	○	○
109	1377	1	久保田３	上秋津	45	20	110	R1.7.30	321	○	○
110	1378	1	上秋津奥畑	上秋津	35	25	135	R1.7.30	321	○	○
111	1379	1	小野原１	上三栖	35	40	120	R1.12.24	812	○	○

資料：和歌山県砂防課（令和元年11月）

（その３）

No.	箇所番号	危険区分	箇所名	大字	傾斜度	高さ	延長	指定年月日	公示番号	警戒区域	特別警戒区域
112	1380	1	小野原２	上三栖	45	40	70	R1.12.24	812	○	○
113	1382	1	小野原４	上三栖	40	30	150	R1.12.24	812	○	○
114	1384	1	目良	元町	40	13	100				
115	1385	1	立戸１	元町	45	15	50				
116	1386	1	立戸２	元町	70	20	100				
117	1387	1	元町	元町	40	13	50	S56.03.18	273		
118	1389	1	湊１	宝来町	60	8	30	R1.7.2	221	○	○
119	1390	1	湊	湊	45	50	100	S47.12.26	899		
120	1391	1	神田	湊	35	15	100				
121	1392	1	神子浜	神子浜１丁目	70	10	100	H1.02.14	109		
122	1393	1	上浜田	神子浜１丁目	30	10	40				
123	1394	1	磯間	磯間	65	20	150	H2.06.05	397		
124	1395	1	西橋谷１	新庄町	35	20	130			○	○
125	1396	1	土手内	新庄町	30	15	100			○	○
126	1397	1	名喜里・稲妻	新庄町	50	15	140			○	○
127	1398	1	名喜里	新庄町	45	10	70	S47.12.26	899	○	○
128	1399	1	跡之浦	新庄町	30	20	150	S50.11.15	764	○	○
129	1400	1	東跡之浦	新庄町	65	20	150			○	○
130	1401	1	長井谷	新庄町	30	40	250			○	○
131	1402	1	東内之浦	新庄町	40	20	240			○	○
132	1403	1	岩内	上秋津	30	20	150	R1.7.30	321	○	○
133	1404	1	峰地	芳養町	30	20	150	R1.8.20	376	○	
134	1405	1	神子浜東山	東山２丁目	35	20	140	S50.11.15	764		
135	1406	1	下地・下地（１）	伏菟野	35	30	200	S62.05.07	298		
136	1408	1	津越	中辺路町北郡	45	100	100	H7.04.18	366		
137	1410	1	峰	中辺路町栗栖川	40	60	240			○	
138	1411	1	戸土	中辺路町栗栖川	40	60	150			○	
139	1412	1	下芝	中辺路町栗栖川	42	45	220	H14.07.23	689	○	
140	1413	1	中芝	中辺路町栗栖川	40	160	250	H14.11.29	1007		
141	1414	1	栗栖川	中辺路町栗栖川	45	35	480	H1.06.06	407	○	
142	1415	1	上芝	中辺路町栗栖川	35	30	440	H6.05.13	354	○	
143	1416	1	川合朝来平１	中辺路町川合	40	15	190			○	
144	1417	1	川合平	中辺路町川合	40	110	275	H1.02.14	109	○	
145	1418	1	皆ノ川口	中辺路町大川	39	80	160				
146	1419	1	大川	中辺路町大川	45	50	480	H3.12.06	838		
147	1421	1	福定	中辺路町福定	40	50	150	R1.8.20	376	○	○
148	1422	1	日浦	中辺路町西谷	40	60	280				
149	1423	1	洞	中辺路町西谷	35	80	250				
150	1424	1	陰地	中辺路町西谷	30	150	370				
151	1425	1	竹の硲	中辺路町西谷	35	150	340				
152	1426	1	中村	中辺路町石船	40	90	180			○	○
153	1427	1	小松原１	中辺路町小松原	35	50	320			○	○
154	1428	1	内井川	中辺路町内井川	40	60	100				
155	1429	1	芦立	中辺路町内井川	40	90	140				
156	1431	1	近露	中辺路町近露	50	20	225	S61.05.15	316	○	○
157	1433	1	大内川	中辺路町大内川	35	30	130	H1.06.06	407		
158	1434	1	大内川	中辺路町大内川	40	40	280				
159	1435	1	大畑	中辺路町野中	35	100	300	H8.04.05	388		
160	1436	1	大畑２	中辺路町野中	35	80	180				
161	1437	1	裏地	中辺路町野中	40	60	200				
162	1438	1	道中	中辺路町野中	35	100	200	H6.05.13	354		
163	1439	1	方杉	中辺路町野中	40	60	250				
164	1440	1	上地	中辺路町野中	45	180	200				
165	1441	1	近露	中辺路町近露	50	10	100	H1.06.06	407	○	○
166	1442	1	真砂	中辺路町真砂	35	30	150	H15.01.07	1	○	○
167	1443	1	蕨尾	鮎川	40	30	250	H13.04.03	1238	○	

資料：和歌山県砂防課（令和元年11月）

（その４）

No.	箇所番号	危険区分	箇所名	大字	傾斜度	高さ	延長	指定年月日	公示番号	警戒区域	特別警戒区域
168	1444	1	能登平	鮎川	40	50	200	H5.05.14	434	○	
169	1446	1	宇立	鮎川	40	180	730	H8.04.05	388	○	
170	1447	1	下附（２）・下附（３）	鮎川	35	30	500	S51.04.13	255	○	
171	1448	1	下附	鮎川	35	50	520	S47.12.26	899	○	
172	1449	1	下附（２）	鮎川	35	30	180	H14.07.23	689	○	
173	1450	1	赤木	鮎川	45	80	200	H8.04.05	388	○	
174	1451	1	城の浦	鮎川	45	110	210	S59.05.26	382	○	
175	1452	1	城の浦・内の井	鮎川	45	100	210			○	
176	1453	1	内の井	鮎川	40	130	380	S52.05.07	364	○	
177	1454	1	下平（２）	鮎川	48	30	360	S59.05.26	382	○	
178	1455	1	下平１	鮎川	40	30	280			○	
179	1456	1	柳瀬１	下川上	35	90	250	R1.8.20	376	○	○
180	1457	1	柳瀬２	下川上	35	120	110	R1.8.20	376	○	○
181	1458	1	苔口	下川上	40	120	280	R1.8.20	376	○	○
182	1459	1	城戸	下川下	35	130	250			○	○
183	1460	1	打越	下川下	50	25	200			○	○
184	1461	1	宮ノ平	下川下	35	70	230			○	○
185	1462	1	上野	下川下	40	60	140			○	○
186	1463	1	川根	向山	50	60	150	R1.7.2	221	○	○
187	1464	1	保平	向山	40	80	160	R1.7.2	221	○	○
188	1466	1	合川	合川	40	100	160	R1.8.20	376	○	○
189	1467	1	深谷	深谷	35	50	320	R1.7.2	221	○	○
190	1468	1	木守	木守	50	30	160	R1.8.20	376	○	○
191	2055	1	下番	本宮町三越	35	100	200				
192	2057	1	日浦	本宮町伏拝	35	140	350			○	○
193	2060	1	切畑１・切畑	本宮町切畑	35	40	100				
194	2061	1	切畑２・切畑	本宮町切畑	40	60	350				
195	2063	1	坂地	本宮町上切原	35	80	190	H10.04.17	544		
196	2064	1	裏地	本宮町切畑	40	70	300	H13.01.09	12		
197	2065	1	土河屋	本宮町土河屋	35	90	420	H17.03.01	233		
198	2066	1	竹森通り	本宮町大居	35	100	280			○	○
199	2067	1	松本	本宮町大居	35	110	820			○	○
200	2068	1	大居	本宮町大居	35	20	420	H14.07.23	692	○	○
201	2070	1	切畑・大居	本宮町大居	35	20	250	H14.07.23	692	○	○
202	2071	1	大居３	本宮町大居	35	20	160	H14.07.23	692	○	○
203	2073	1	宮ノ関	本宮町三越	35	70	180				
204	2074	1	中陰内	本宮町一本松	35	60	200				
205	2075	1	中村地１	本宮町本宮	40	20	150			○	○
206	2076	1	温水	本宮町本宮	45	30	150	H14.11.29	1007	○	○
207	2077	1	口赤井	本宮町本宮	30	30	140			○	○
208	2078	1	岩田町	本宮町本宮	40	40	170			○	○
209	2079	1	橋上	本宮町大瀬	30	130	190				
210	2081	1	上地平	本宮町皆地	35	40	210				
211	2082	1	高野	本宮町皆地	35	180	410				
212	2083	1	皆地１	本宮町皆地	40	130	350				
213	2084	1	中番１	本宮町小々森	40	140	150				
214	2085	1	井戸ノ岸	本宮町小々森	40	90	140				
215	2086	1	細井	本宮町檜葉	35	130	200				
216	2087	1	桧葉	本宮町檜葉	40	60	420	H15.11.25	1248		
217	2088	1	柿原	本宮町曲川	35	180	290				
218	2089	1	久保野平	本宮町久保野	40	60	380	H13.01.09	12		
219	2090	1	下湯川	本宮町下湯川	30	50	250	H3.01.11	18		
220	2092	1	湯峯	本宮町湯峯	40	50	170	H14.11.29	1007		
221	2093	1	湯峯	本宮町湯峯	35	80	390	H14.11.29	1007		
222	2094	1	串峠	本宮町下湯川	35	40	170				
223	2095	1	相須	本宮町下湯川	35	70	280				

資料：和歌山県砂防課（令和元年11月）

（その５）

No.	箇所番号	危険区分	箇所名	大字	傾斜度	高さ	延長	指定年月日	公示番号	警戒区域	特別警戒区域
224	2097	1	高皿	本宮町渡瀬	35	90	100				
225	2100	1	小野	本宮町静川	35	80	250	H14.11.29	1007		
226	2101	1	小野	本宮町静川	35	90	260	H14.11.29	1007		
227	2102	1	小原１	本宮町静川	35	110	140				
228	2103	1	下白根	本宮町静川	35	120	280				
229	2104	1	平１	本宮町静川	35	140	420				
230	2105	1	和田平１	本宮町東和田	35	90	140				
231	2107	1	川湯	本宮町川湯	35	240	620	H8.04.05	388		
232	2108	1	下野峯１	本宮町皆瀬川	35	220	360			○	○
233	2109	1	野地平１	本宮町皆瀬川	35	220	360			○	○
234	2110	1	伊豆田	本宮町請川	35	140	70			○	○
235	2111	1	柿	本宮町請川	35	130	550			○	○
236	2112	1	請川	本宮町請川	40	40	190	H14.11.29	1007	○	○
237	2114	1	耳打	本宮町耳打	35	80	100			○	○
238	2115	1	高山中尾・高山中尾	本宮町高山	35	90	350	H9.02.07	111	○	○
239	2116	1	上の平・小津荷	本宮町小津荷	30	40	270	H17.03.01	233		
240	2182	1	下附（２）	鮎川	35	30	230			○	
241	2291	1	皆瀬２	龍神村龍神	40	20	140	R1.7.2	221	○	○
242	2297	1	千町１	中芳養	35	20	250			○	○
243	2298	1	西野	中芳養	35	35	200			○	○
244	2299	1	西山小垣	上芳養	45	55	110			○	○
245	2300	1	竹藪	秋津川	40	40	200	H10.04.17	544	○	
246	2301	1	新庄	新庄町	30	25	150			○	○
247	2302	1	西橋谷２	新庄町	45	20	100			○	○
248	2303	1	神子浜東山１	東山２丁目	45	12	100				
249	2304	1	荒光	稲成町	35	30	170	H7.04.18	366	○	○
250	2306	1	東原２	長野	30	25	100			○	
251	2307	1	下崎２	秋津川	40	80	160			○	
252	2308	1	下万呂	下万呂	30	10	100	R1.7.2	221	○	○
253	2310	1	糸田	秋津町	60	12	50			○	○
254	2312	1	西八王子宮	元町	50	15	165				
255	2313	1	元町出立３	元町	35	12	125				
256	2314	1	西原	長野	45	12	80			○	
257	2315	1	願成寺	元町	60	10	70				
258	2316	1	東垣内	中辺路町温川	40	20	160				
259	2318	1	下モ地	中辺路町北郡	35	40	200	H14.07.23	689		
260	2320	1	地ノ谷	鮎川	35	80	120			○	
261	2321	1	射場	鮎川	40	15	100	H8.04.05	388	○	
262	2322	1	向越	鮎川	40	30	280			○	
263	2323	1	小川	鮎川	35	50	190	H13.04.03	1238	○	
264	2324	1	下平	鮎川	40	15	90	H8.04.05	388	○	
265	2420	1	大津荷	本宮町大津荷	40	30	240	H8.04.05	388		
266	2421	1	請川２	本宮町請川	35	100	270			○	○
267	4006	1	龍神西垣内	龍神村龍神	40	90	120	R1.7.2	221	○	○
268	4007	1	龍神大熊	龍神村龍神	70	15	250	R1.7.2	221	○	○
269	4008	1	龍神下村１	龍神村龍神	60	120	240	R1.7.2	221	○	○
270	4009	1	龍神下村２	龍神村龍神	55	30	80	R1.7.2	221	○	○
271	4010	1	龍神湯布１	龍神村龍神	35	35	170	R1.7.2	221	○	○
272	4011	1	龍神湯布２	龍神村龍神	30	10	12	R1.7.2	221	○	○
273	4012	1	龍神寺野	龍神村龍神	60	20	100	R1.7.2	221	○	○
274	4013	1	龍神皆瀬１	龍神村龍神	40	40	120	R1.7.2	221	○	○
275	4014	1	龍神皆瀬２	龍神村龍神	40	120	150	R1.7.2	221	○	○
276	4015	1	龍神湯本	龍神村龍神	40	40	110	R1.7.2	221	○	○
277	4016	1	小又川小又川口	龍神村小又川	40	15	50				
278	4017	1	湯ノ又古宮	龍神村湯ノ又	45	20	300			○	○
279	4018	1	小又川寺垣内１	龍神村小又川	60	20	80				

資料：和歌山県砂防課（令和元年11月）

（その６）

No.	箇所番号	危険区分	箇所名	大字	傾斜度	高さ	延長	指定年月日	公示番号	警戒区域	特別警戒区域
280	4019	1	小又川寺垣内２	龍神村小又川	30	30	140				
281	4020	1	湯ノ又上湯ノ又１	龍神村湯ノ又	30	80	60			○	○
282	4021	1	湯ノ又上湯ノ又２	龍神村湯ノ又	30	20	100			○	○
283	4022	1	湯ノ又国戸１	龍神村湯ノ又	45	30	90			○	○
284	4023	1	湯ノ又龍	龍神村湯ノ又	40	40	140			○	○
285	4024	1	湯ノ又国戸２	龍神村湯ノ又	40	50	160			○	○
286	4025	1	小家小森	龍神村小家	42	15	110			○	○
287	4026	1	湯ノ又塚２	龍神村湯ノ又	45	25	140			○	○
288	4027	1	湯ノ又原	龍神村湯ノ又	45	30	130			○	○
289	4028	1	広井原和田	龍神村広井原	45	50	190			○	○
290	4029	1	広井原寺野	龍神村広井原	30	25	80	R1.12.24	812	○	○
291	4030	1	広井原五百瀬	龍神村広井原	40	30	60	R1.12.24	812	○	○
292	4031	1	広井原片ノ瀬	龍神村広井原	40	170	250	R1.12.24	812	○	○
293	4032	1	小家小家坂	龍神村小家	45	50	25			○	○
294	4033	1	宮代小竹畑	龍神村宮代	40	45	270				
295	4034	1	宮代細原	龍神村宮代	45	30	230			○	○
296	4035	1	宮代上小薗	龍神村宮代	35	40	180			○	○
297	4036	1	大垣内	龍神村宮代	35	50	280	H14.11.29	1007	○	○
298	4037	1	甲斐ノ川方栗	龍神村甲斐ノ川	40	30	600			○	○
299	4038	1	福井鍋坂１	龍神村福井	30	50	120	R1.7.2	221	○	○
300	4039	1	安井四坊谷	龍神村安井	30	70	100	R1.10.8	547	○	○
301	4040	1	福井鍋坂２	龍神村福井	30	30	130	R1.7.2	221	○	○
302	4041	1	西西１	龍神村西	45	40	70			○	○
303	4042	1	東上ノ硲１	龍神村東	35	20	500			○	○
304	4043	1	殿原平・恩行司	龍神村殿原	40	100	220			○	○
305	4044	1	東西殿	龍神村東	40	40	140			○	○
306	4045	1	東上ノ硲２	龍神村東	35	30	200			○	○
307	4046	1	東上ノ硲３	龍神村東	35	30	250				
308	4047	1	殿原小森	龍神村殿原	35	30	350			○	○
309	4048	1	西西２	龍神村西	30	90	500			○	○
310	4049	1	東丹生平	龍神村東	30	30	160			○	○
311	4050	1	安井五領	龍神村安井	35	60	120	R1.10.8	547	○	○
312	4051	1	福井坊垣内	龍神村福井	40	15	90	R1.7.2	221	○	○
313	4052	1	柳瀬築根	龍神村柳瀬	35	35	190	R1.7.2	221	○	○
314	4053	1	福井日浦２	龍神村柳瀬	30	30	150	R1.7.2	221	○	○
315	4054	1	福井日浦１	龍神村柳瀬	40	30	130	R1.7.2	221	○	○
316	4055	1	柳瀬保の平	龍神村柳瀬	30	20	180	R1.7.2	221	○	○
317	4056	1	柳瀬菖蒲谷１	龍神村柳瀬	30	20	210	R1.7.2	221	○	○
318	4057	1	柳瀬栃谷	龍神村柳瀬	30	20	170	R1.7.2	221	○	○
319	4058	1	柳瀬菖蒲谷２	龍神村柳瀬	30	40	180	R1.7.2	221	○	○
320	4059	1	柳瀬東方	龍神村柳瀬	30	40	60	R1.7.2	221	○	○
321	4201	1	上芳養西郷１	上芳養	48	40	110			○	○
322	4202	1	上芳養小垣１	上芳養	45	40	70			○	○
323	4203	1	上芳養荒堀１	上芳養	45	30	250			○	○
324	4204	1	秋津川宝柏１	秋津川	30	30	250			○	
325	4205	1	秋津川樫尾１	秋津川	35	100	150			○	
326	4206	1	秋津川前平１	秋津川	40	90	190			○	
327	4207	1	秋津川前平２	秋津川	40	40	210			○	
328	4208	1	上芳養下ノ口１	上芳養	42	38	270			○	○
329	4209	1	上芳養東郷１	上芳養	45	30	100			○	○
330	4210	1	上芳養東郷２	上芳養	35	25	90			○	○
331	4211	1	上芳養東郷３	上芳養	40	20	120			○	○
332	4212	1	上芳養東郷４	上芳養	35	55	50			○	○
333	4213	1	中芳養小野１	中芳養	40	35	170			○	○
334	4214	1	中芳養平野１	中芳養	40	33	280			○	○
335	4215	1	上芳養古屋谷１	上芳養	40	120	250			○	○

資料：和歌山県砂防課（令和元年11月）

（その７）

No.	箇所番号	危険区分	箇所名	大字	傾斜度	高さ	延長	指定年月日	公示番号	警戒区域	特別警戒区域
336	4216	1	秋津川竹薮１	秋津川	40	30	110			○	
337	4217	1	秋津川竹薮２	秋津川	40	35	120			○	
338	4218	1	秋津川竹薮３	秋津川	35	50	130			○	
339	4219	1	秋津川下崎１	秋津川	40	35	140			○	
340	4220	1	秋津川下崎２	秋津川	35	60	150			○	
341	4221	1	秋津川中村１	秋津川	40	35	280			○	
342	4222	1	秋津川串崎１	秋津川	40	25	120			○	
343	4223	1	稲成町谷上１	稲成町	40	90	270			○	○
344	4224	1	芳養町大坊１	芳養町	35	26	200	R1.8.20	376	○	○
345	4225	1	稲成町谷上２	稲成町	40	90	110			○	○
346	4226	1	芳養町田川１	芳養町	30	26	100	R1.8.20	376	○	○
347	4227	1	芳養町田川２	芳養町	35	40	260	R1.8.20	376	○	○
348	4228	1	芳養町田中１	芳養町	60	14	50	R1.8.20	376	○	○
349	4229	1	稲成町谷下１	稲成町	35	35	90			○	○
350	4230	1	稲成町谷下３	稲成町	70	70	200			○	○
351	4231	1	稲成町谷下２	稲成町	55	40	120			○	○
352	4232	1	千鉢	上秋津	30	50	35	R1.7.30	321	○	○
353	4233	1	上秋津河原	上秋津	30	50	80	R1.7.30	321	○	○
354	4234	1	上秋津平野	上秋津	40	15	120	R1.7.30	321	○	○
355	4235	1	上秋津園原１	上秋津	40	120	270	R1.7.30	321	○	○
356	4236	1	上秋津左向谷１	上秋津	40	90	200	R1.7.30	321	○	○
357	4237	1	上秋津左向谷２	上秋津	35	40	110	R1.7.30	321	○	○
358	4238	1	上秋津下畑１	上秋津	40	25	130	R1.7.30	321	○	○
359	4239	1	上芳養石神１	上芳養	45	20	50			○	○
360	4240	1	芳養町井原１	芳養町	50	26	220	R1.8.20	376	○	○
361	4241	1	芳養町井原２	芳養町	35	15	180	R1.8.20	376	○	○
362	4242	1	芳養町田中２	芳養町	40	22	170	R1.8.20	376	○	○
363	4243	1	芳養町浜田１	芳養町	55	20	135				
364	4244	1	芳養町田中３	芳養町	40	17	100	R1.8.20	376	○	○
365	4245	1	芳養町三四六青葉台１	芳養町	40	20	120				
366	4246	1	芳養町浜田２	芳養町	70	12	40				
367	4247	1	芋	芳養町	35	30	130	R1.8.20	376	○	○
368	4248	1	芳養町田中４	芳養町	45	30	175	R1.8.20	376	○	○
369	4249	1	芳養	芳養町	45	30	110	R1.8.20	376	○	○
370	4250	1	芳養町田中５	芳養町	30	32	110	R1.8.20	376	○	○
371	4251	1	芳養町三四六青葉台２	芳養町	60	23	120				
372	4252	1	芳養町三四六青葉台３	芳養町	55	20	100				
373	4253	1	芳養町三四六青葉台４	芳養町	70	12	60				
374	4254	1	稲成町荒光１	稲成町	40	15	200			○	○
375	4255	1	稲成町荒光２	稲成町	50	20	155			○	○
376	4256	1	名喜里	稲成町	35	75	150			○	
377	4257	1	跡之浦	稲成町	35	35	50			○	○
378	4258	1	元町瀬ノ谷１	元町	40	20	60				
379	4259	1	芳養町浜田３	芳養町	35	20	75				
380	4260	1	元町出立１	元町	55	20	140				
381	4261	1	元町稲成町	元町	70	20	60			○	○
382	4262	1	元町天神１	元町	50	20	130				
383	4263	1	元町目良１	元町	45	20	50				
384	4264	1	元町天神２	元町	45	20	230				
385	4265	1	元町淀ケ峰	元町	50	20	160				
386	4266	1	元町目良２	元町	40	20	55				
387	4267	1	下万呂１	下万呂	45	15	100	R1.7.2	221	○	○
388	4268	1	元町出立２	元町	40	20	130				
389	4269	1	下万呂２	下万呂	35	20	100	R1.7.2	221	○	○
390	4270	1	湊山崎１	湊	35	40	120				
391	4271	1	中万呂古戸１	上秋津	55	30	50	R1.7.30	321	○	○

資料：和歌山県砂防課（令和元年11月）

（その８）

No.	箇所番号	危険区分	箇所名	大字	傾斜度	高さ	延長	指定年月日	公示番号	警戒区域	特別警戒区域
392	4272	1	上秋津久保田１	上秋津	65	50	130	R1.7.30	321	○	○
393	4273	1	中万呂１	中万呂	45	50	70	R1.7.2	221	○	○
394	4274	1	中万呂	中万呂	35	25	160	R1.7.2	221	○	○
395	4275	1	下万呂３	下万呂	35	20	180	R1.7.2	221	○	○
396	4276	1	上三栖東ノ元	上三栖	50	20	100	R1.12.24	812	○	○
397	4277	1	中三栖東ノ元	中三栖	36	30	150	R1.12.24	812	○	○
398	4278	1	芳養町田中６	芳養町	40	17	100	R1.8.20	376	○	○
399	4279	1	文里一丁目１	文里１丁目	40	25	150				
400	4280	1	新庄町橋谷１	新庄町	60	15	30			○	○
401	4281	1	新庄町橋谷２	あけぼの	35	20	130				
402	4282	1	新庄町橋谷３	新庄町	30	25	70			○	○
403	4283	1	文里一丁目２	文里１丁目	40	25	310				
404	4284	1	新庄町富家	新庄町	60	60	300				
405	4285	1	新庄町滝内１	新庄町	60	30	140			○	○
406	4286	1	新庄町田鶴口１	新庄町	35	20	100			○	○
407	4347	1	城之峰	中辺路町近露	35	30	400			○	○
408	4348	1	近露峰１	中辺路町近露	35	70	270			○	○
409	4349	1	野中上地１	中辺路町野中	60	10	85				
410	4350	1	野中	中辺路町野中	30	60	200	H14.11.29	1007		
411	4351	1	野中大畑１	中辺路町野中	45	30	70				
412	4352	1	近露一里石１	中辺路町近露	40	40	50			○	○
413	4353	1	野中差出１	中辺路町野中	50	15	90				
414	4354	1	高原１	中辺路町高原	40	40	150			○	○
415	4356	1	川合朝来平２	中辺路町川合	35	50	150			○	
416	4357	1	小皆１	中辺路町小皆	50	50	100			○	
417	4358	1	小皆２	中辺路町小皆	55	40	100			○	
418	4359	1	小皆左領	中辺路町小皆	40	25	200			○	
419	4360	1	中芝	中辺路町栗栖川	35	110	200	H14.11.29	1007	○	
420	4361	1	栗栖川上芝下２	中辺路町栗栖川	40	30	150			○	
421	4362	1	川合１	中辺路町川合	35	20	200			○	
422	4363	1	川合朝来平３	中辺路町川合	35	50	110			○	
423	4366	1	高原２	中辺路町高原	40	40	245			○	○
424	4367	1	高原３	中辺路町高原	45	14	100			○	○
425	4368	1	西谷庵尾１	中辺路町西谷	35	35	120				
426	4369	1	西谷庵尾２	中辺路町西谷	45	30	130				
427	4370	1	西谷日浦１	中辺路町西谷	40	30	150				
428	4371	1	西谷庵尾３	中辺路町西谷	40	60	150				
429	4372	1	北郡１	中辺路町北郡	35	50	180				
430	4373	1	下モ地	中辺路町北郡	35	40	300				
431	4374	1	平瀬	平瀬	35	30	250	R1.9.17	487	○	○
432	4375	1	下川下竹西１６	下川下	40	30	70			○	○
433	4376	1	安久川	下川上	60	100	250	R1.8.20	376	○	○
434	4377	1	上平	下川上	40	110	130	R1.8.20	376	○	○
435	4378	1	下川上大泓	下川上	45	35	140	R1.8.20	376	○	○
436	4379	1	大泓	下川上	40	50	160	R1.8.20	376	○	○
437	4380	1	下川下上野１	下川下	35	110	270			○	○
438	4381	1	下川下上野３	下川下	40	18	48			○	○
439	4382	1	下川下上野４	下川下	45	40	75			○	○
440	4383	1	蕨尾１	鮎川	40	30	50			○	
441	4384	1	鮎川蕨尾４	鮎川	40	40	95			○	
442	4385	1	能登１	鮎川	35	40	200			○	
443	4386	1	能登平・能登２	鮎川	35	50	200			○	
444	4387	1	宇立１	鮎川	40	90	230			○	
445	4388	1	鮎川向越５	鮎川	35	40	70			○	
446	4389	1	城の浦・内の井２	鮎川	40	70	120			○	
447	4390	1	内の井１	鮎川	45	70	220			○	

資料：和歌山県砂防課（令和元年11月）

（その９）

No.	箇所番号	危険区分	箇所名	大字	傾斜度	高さ	延長	指定年月日	公示番号	警戒区域	特別警戒区域
448	4391	1	下平２	鮎川	35	55	230			○	
449	4392	1	鮎川２	鮎川	40	50	150			○	
450	4393	1	鮎川鉛山２	鮎川	40	35	230			○	
451	4394	1	鮎川地ノ谷１	鮎川	45	250	170				
452	4395	1	鮎川赤木３	鮎川	40	70	230				
453	4396	1	鮎川赤木２	鮎川	35	60	80			○	
454	4397	1	保平１	向山	35	40	140	R1.7.2	221	○	○
455	4398	1	向山１	向山	45	40	150	R1.7.2	221	○	○
456	4399	1	向山２	向山	45	50	200	R1.7.2	221	○	○
457	4400	1	熊野７	熊野	45	120	180	R1.7.2	221	○	○
458	4401	1	熊野８	熊野	35	70	40	R1.7.2	221	○	○
459	4402	1	下地	面川	35	110	300	R1.9.17	487	○	○
460	4403	1	面川	面川	40	80	200	R1.9.17	487	○	○
461	4404	1	岡	合川	40	30	140	R1.8.20	376	○	○
462	4405	1	合川６	合川	40	40	30	R1.8.20	376	○	○
463	4406	1	合川４	合川	45	40	145	R1.8.20	376	○	○
464	4407	1	合川５	合川	45	40	160	R1.8.20	376	○	○
465	4408	1	合川７	合川	35	40	170	R1.8.20	376	○	○
466	4409	1	合川８	合川	40	50	50	R1.8.20	376	○	○
467	4410	1	大峯	合川	45	30	50	R1.8.20	376	○	○
468	4411	1	合川９	合川	40	80	320	R1.8.20	376	○	○
469	4412	1	大峰	合川	50	30	170	R1.8.20	376	○	○
470	4413	1	谷野口２	谷野口	40	80	100	R1.7.2	221	○	○
471	4728	1	中下番１	本宮町三越	35	50	120				
472	4729	1	切畑３	本宮町切畑	35	30	180				
473	4730	1	上切原１	本宮町上切原	30	140	210				
474	4731	1	萩	本宮町伏拝	40	20	190			○	○
475	4732	1	大居４	本宮町大居	40	20	90			○	○
476	4733	1	大居５	本宮町大居	40	70	110			○	○
477	4734	1	中村地２	本宮町本宮	35	30	80			○	○
478	4735	1	中村地３	本宮町本宮	30	180	110			○	○
479	4736	1	上町１	本宮町本宮	50	8	50			○	○
480	4737	1	本宮１	本宮町本宮	35	20	120			○	○
481	4738	1	本宮２	本宮町本宮	35	20	110			○	○
482	4739	1	下湯川２・下湯川	本宮町下湯川	30	70	140	H3.01.11	18		
483	4740	1	下湯川３	本宮町下湯川	50	60	60				
484	4741	1	下湯川４	本宮町下湯川	35	20	130				
485	4742	1	下湯川５	本宮町下湯川	35	40	230				
486	4743	1	渡瀬１	本宮町渡瀬	40	25	30				
487	4744	1	桧葉	本宮町檜葉	30	80	120				
488	4745	1	皆地２	本宮町皆地	35	60	300				
489	4746	1	沖谷１	本宮町皆地	35	70	270				
490	4747	1	武住	本宮町武住	35	130	290				
491	4748	1	野竹１	本宮町野竹	35	40	70				
492	4749	1	川湯２	本宮町川湯	35	80	210	H8.04.05	388		
493	4750	1	田代１	本宮町田代	35	80	60				
494	4751	1	上大野	本宮町上大野	35	80	170				
495	4752	1	平２	本宮町静川	40	40	110				
496	4753	1	白瀬１	本宮町静川	35	90	150				
1	60007	1	上秋津久保田９	上秋津		17		R1.7.30	321	○	○
2	60010	1	上秋津平野２	上秋津		14		R1.7.30	321	○	○
3	60012	1	稲屋谷３	上秋津		25		R1.7.30	321	○	○
4	60020	1	上秋津河原３	上秋津		44		R1.7.30	321	○	○
5	60021	1	上秋津河原４	上秋津		30		R1.7.30	321	○	○
6	60033	1	上秋津久保田24	上秋津		14		R1.7.30	321	○	○
7	60041	1	上町２	本宮町本宮		15				○	○

資料：和歌山県砂防課（令和元年11月）

（その10）

No.	箇所番号	危険区分	箇所名	大字	傾斜度	高さ	延長	指定年月日	公示番号	警戒区域	特別警戒区域
8	60042	1	本宮 3	本宮町本宮		36				○	○
9	60043	1	本宮 4	本宮町本宮		12				○	○
10	60045	1	本宮 6	本宮町本宮		13				○	○
11	60047	1	本宮 8	本宮町本宮		8				○	○
12	60067	1	長野東原 20	長野		60				○	
13	60069	1	長野東原 22	長野		20				○	
14	60074	1	鮎川小川 18	鮎川		23				○	
15	60075	1	鮎川下附 2	鮎川		19				○	
16	60084	1	秋津川竹藪 17	秋津川		19				○	
17	60086	1	秋津川中村 11	秋津川		11				○	
18	60100	1	栗栖川 22	中辺路町栗栖川		7				○	
19	60110	1	川合朝来平 5	中辺路町川合		17				○	
20	60112	1	川合 10	中辺路町川合		12				○	
21	60115	1	滝尻 2	中辺路町栗栖川		44				○	
22	60136	1	栗栖川 29	中辺路町栗栖川		51				○	
23	60139	1	栗栖川 31	中辺路町・栗栖川		38				○	
24	64754	1	上芳養(101)	上芳養		16				○	○
25	64755	1	上芳養(103)	上芳養		12				○	○
26	64756	1	上芳養(104)	上芳養		34				○	○
27	64757	1	上芳養(107)	上芳養		23				○	○
28	64758	1	稲成(101)	稲成町		23				○	○
29	64759	1	稲成(102)	稲成町		23				○	○
1	4546	2	龍神小森 1	龍神村龍神	55	60	90				
2	4547	2	龍神小森 2	龍神村龍神	40	30	90				
3	4548	2	龍神小森 3	龍神村龍神	40	40	60	R1.7.2	221	○	○
4	4549	2	龍神殿垣内 1	龍神村龍神	50	30	80	R1.7.2	221	○	○
5	4550	2	殿垣内	龍神村龍神	55	50	150	R1.7.2	221	○	○
6	4551	2	龍神殿垣内 2	龍神村龍神	40	70	260	R1.7.2	221	○	○
7	4552	2	龍神殿垣内 3	龍神村龍神	70	30	80	R1.7.2	221	○	○
8	4553	2	龍神西垣内 2	龍神村龍神	60	30	90	R1.7.2	221	○	○
9	4554	2	龍神青田	龍神村龍神	60	100	90	R1.7.2	221	○	○
10	4555	2	龍神古河	龍神村龍神	70	130	110	R1.7.2	221	○	○
11	4556	2	龍神大熊 2	龍神村龍神	30	30	150	R1.7.2	221	○	○
12	4557	2	龍神湯布	龍神村龍神	40	100	80	R1.7.2	221	○	○
13	4558	2	龍神京ノ又	龍神村龍神	40	90	160	R1.7.2	221	○	○
14	4559	2	平野 1	龍神村龍神	30	80	130	R1.7.2	221	○	○
15	4560	2	宮代柿原	龍神村宮代	30	60	100			○	○
16	4561	2	寺野	龍神村龍神	40	40	110	R1.7.2	221	○	○
17	4562	2	龍神皆瀬 6	龍神村龍神	35	50	80	R1.7.2	221	○	○
18	4563	2	龍神皆瀬 7	龍神村龍神	45	40	140	R1.7.2	221	○	○
19	4564	2	龍神皆瀬 3	龍神村龍神	50	70	30	R1.7.2	221	○	○
20	4565	2	龍神皆瀬 4	龍神村龍神	30	90	200	R1.7.2	221	○	○
21	4566	2	龍神皆瀬 5	龍神村龍神	40	80	120	R1.7.2	221	○	○
22	4567	2	小又川小又川口 2	龍神村小又川	40	80	50			○	○
23	4568	2	小又川上瀬 1	龍神村小又川	50	50	60				
24	4569	2	小又川上瀬 2	龍神村小又川	45	150	90				
25	4570	2	小又川五味垣内	龍神村小又川	40	50	60				
26	4571	2	小又川下浦 1	龍神村小又川	30	40	100				
27	4572	2	小又川下浦 2	龍神村小又川	30	20	120				
28	4573	2	湯ノ又上湯ノ又	龍神村湯ノ又	45	60	60			○	○
29	4574	2	小又川下浦 3	龍神村小又川	40	20	80				
30	4575	2	龍(1)・龍(2)	龍神村湯ノ又	30	60	120			○	○
31	4576	2	湯ノ又柿ノ原 1	龍神村湯ノ又	35	100	120			○	○
32	4577	2	小家小森 1	龍神村小家	40	18	120	R1.10.8	547	○	○
33	4578	2	柿ノ原	龍神村湯ノ又	40	40	120			○	○
34	4579	2	湯ノ又柿ノ原 2	龍神村湯ノ又	30	70	140			○	○

資料：和歌山県砂防課（令和元年11月）

（その11）

No.	箇所番号	危険区分	箇所名	大字	傾斜度	高さ	延長	指定年月日	公示番号	警戒区域	特別警戒区域
35	4580	2	小家小森２	龍神村小家	30	40	90	R1.10.8	547	○	○
36	4581	2	小家小森３	龍神村小家	30	60	120	R1.10.8	547	○	○
37	4582	2	湯ノ又塚	龍神村湯ノ又	40	90	120			○	○
38	4583	2	広井原五百瀬２	龍神村広井原	30	15	60	R1.12.24	812	○	○
39	4584	2	湯野又田野野	龍神村湯ノ又	35	80	300			○	○
40	4585	2	広井原片ノ瀬２	龍神村広井原	50	60	80	R1.12.24	812	○	○
41	4586	2	小家丸滝１	龍神村小家	30	70	80			○	○
42	4587	2	広井原初鹿野	龍神村広井原	35	80	200	R1.12.24	812	○	○
43	4588	2	小家丸滝２	龍神村小家	30	20	50			○	○
44	4589	2	小家丸滝３	龍神村小家	35	80	70			○	○
45	4590	2	小家丸滝４	龍神村小家	30	50	50			○	○
46	4591	2	小家丸滝５	龍神村小家	65	20	20			○	○
47	4592	2	広井原大熊１	龍神村広井原	35	60	170	R1.12.24	812	○	○
48	4593	2	小家丸滝６	龍神村小家	30	50	60			○	○
49	4594	2	広井原太田１	龍神村広井原	40	40	70	R1.12.24	812	○	○
50	4595	2	広井原太田２	龍神村広井原	40	30	70	R1.12.24	812	○	○
51	4596	2	小家小家坂２	龍神村小家	30	30	80			○	○
52	4597	2	広井原大熊２	龍神村広井原	70	30	50	R1.12.24	812	○	○
53	4598	2	広井原大熊３	龍神村広井原	45	70	80	R1.12.24	812	○	○
54	4599	2	小家菅	龍神村小家	75	95	60			○	○
55	4600	2	広井原小畑１	龍神村広井原	60	30	130	R1.12.24	812	○	○
56	4601	2	広井原板弦１	龍神村広井原	40	90	60	R1.12.24	812	○	○
57	4602	2	広井原板弦２	龍神村広井原	35	40	50	R1.12.24	812	○	○
58	4603	2	三ツ又龍頭１	龍神村三ツ又	45	60	90				
59	4604	2	広井原小畑２	龍神村広井原	40	60	120	R1.12.24	812	○	○
60	4605	2	三ツ又龍頭２	龍神村三ツ又	40	90	270				
61	4606	2	宮代本郷１	龍神村宮代	50	80	170			○	○
62	4607	2	広井原小畑３	龍神村広井原	50	30	50	R1.12.24	812	○	○
63	4608	2	宮ノ平	龍神村広井原	60	80	200	R1.12.24	812	○	○
64	4609	2	宮代本郷２	龍神村宮代	45	120	60			○	○
65	4610	2	広井原小畑４	龍神村広井原	50	70	150	R1.12.24	812	○	○
66	4611	2	宮代本郷３	龍神村宮代	60	40	70				
67	4612	2	仮谷	龍神村広井原	60	50	60	R1.12.24	812	○	○
68	4613	2	小家小家谷口１	龍神村小家	40	90	80			○	○
69	4614	2	甲斐ノ川小口１	龍神村甲斐ノ川	35	50	40			○	○
70	4615	2	宮代西明１	龍神村宮代	35	130	140			○	○
71	4616	2	甲斐ノ川小口２	龍神村甲斐ノ川	40	60	130			○	○
72	4617	2	宮代東光寺	龍神村宮代	35	40	100				
73	4618	2	小家谷口(1)・(2)	龍神村小家	35	35	270			○	○
74	4619	2	広井原高１	龍神村広井原	60	40	80	R1.12.24	812	○	○
75	4620	2	甲斐ノ川小口３	龍神村甲斐ノ川	30	40	100			○	○
76	4621	2	広井原高２	龍神村広井原	40	70	240	R1.12.24	812	○	○
77	4622	2	三ツ又湯野々口１	龍神村三ツ又	30	80	90				
78	4623	2	三ツ又湯野々口２	龍神村三ツ又	55	15	100				
79	4624	2	小家小家谷口２	龍神村小家	50	50	80			○	○
80	4625	2	宮代西明２	龍神村宮代	30	80	180			○	○
81	4626	2	甲斐ノ川小口４	龍神村甲斐ノ川	80	40	100			○	○
82	4627	2	甲斐ノ川小口５	龍神村甲斐ノ川	35	50	100			○	○
83	4628	2	三ツ又湯野々口３	龍神村三ツ又	45	80	40				
84	4629	2	三ツ又湯野々口４	龍神村三ツ又	40	30	60				
85	4630	2	湯野々口	龍神村三ツ又	50	30	40				
86	4631	2	三ツ又湯野々口５	龍神村三ツ又	30	60	50				
87	4632	2	三ツ又湯野々口６	龍神村三ツ又	50	30	50				
88	4633	2	宮代中垣内１	龍神村宮代	35	40	50			○	○
89	4634	2	菅野	龍神村丹生ノ川	35	60	170				
90	4635	2	宮代小原１	龍神村宮代	40	100	270			○	○

資料：和歌山県砂防課（令和元年11月）

（その12）

No.	箇所番号	危険区分	箇所名	大字	傾斜度	高さ	延長	指定年月日	公示番号	警戒区域	特別警戒区域
91	4636	2	宮代細原１	龍神村宮代	35	60	110			○	○
92	4637	2	宮代中垣内２	龍神村宮代	35	100	70			○	○
93	4638	2	宮代小原２	龍神村宮代	40	120	150			○	○
94	4639	2	宮代上小薗１	龍神村宮代	55	60	40			○	○
95	4640	2	宮代細原２	龍神村宮代	40	140	90			○	○
96	4641	2	丹生ノ川加庄口１	龍神村丹生ノ川	45	110	60				
97	4642	2	三ツ又古溝１	龍神村三ツ又	30	40	60				
98	4643	2	丹生ノ川加庄口２	龍神村丹生ノ川	50	100	90				
99	4644	2	三ツ又古溝３	龍神村三ツ又	40	40	50				
100	4645	2	小原７	龍神村宮代	40	90	70			○	○
101	4646	2	三ツ又古溝５	龍神村三ツ又	60	40	60				
102	4647	2	宮代小原３	龍神村宮代	60	70	80			○	○
103	4648	2	宮代中垣内３	龍神村宮代	40	70	50			○	○
104	4649	2	三ツ又古溝４	龍神村三ツ又	35	60	50				
105	4650	2	三ツ又古溝６	龍神村三ツ又	30	70	60				
106	4651	2	宮代沢１	龍神村宮代	35	80	70			○	○
107	4652	2	宮代沢２	龍神村宮代	30	90	60				
108	4653	2	丹生ノ川友	龍神村丹生ノ川	40	150	120				
109	4654	2	宮代滝頭１	龍神村宮代	40	50	90			○	○
110	4655	2	宮代滝頭２	龍神村宮代	40	25	60				
111	4656	2	甲斐ノ川本村	龍神村甲斐ノ川	35	100	180			○	○
112	4657	2	大垣内１	龍神村宮代	45	100	120			○	○
113	4658	2	甲斐ノ川下谷１	龍神村甲斐ノ川	30	30	40			○	○
114	4659	2	丹生ノ川東平	龍神村丹生ノ川	30	60	60				
115	4660	2	甲斐ノ川方栗１	龍神村甲斐ノ川	40	30	50			○	○
116	4661	2	甲斐ノ川方栗２	龍神村甲斐ノ川	40	30	100			○	○
117	4662	2	東平	龍神村丹生ノ川	40	50	170				
118	4663	2	甲斐ノ川下谷２	龍神村甲斐ノ川	30	80	110			○	○
119	4664	2	甲斐ノ川方栗３	龍神村甲斐ノ川	40	40	30			○	○
120	4665	2	丹生ノ川五味	龍神村丹生ノ川	60	130	200				
121	4666	2	殿原滝の首	龍神村殿原	40	50	90			○	○
122	4667	2	丹生ノ川串１	龍神村丹生ノ川	75	150	100				
123	4668	2	殿原上平１	龍神村殿原	30	60	90			○	○
124	4669	2	殿原富士ヶ瀬	龍神村殿原	45	90	200			○	○
125	4670	2	丹生ノ川加財１	龍神村丹生ノ川	35	60	50				
126	4671	2	丹生ノ川加財２	龍神村丹生ノ川	35	70	50				
127	4672	2	殿原天方	龍神村殿原	35	90	70			○	○
128	4673	2	東栃谷	龍神村東	35	50	100			○	○
129	4674	2	殿原上平２	龍神村殿原	30	50	110			○	○
130	4675	2	丹生ノ川森	龍神村丹生ノ川	30	100	110				
131	4676	2	殿原上平３	龍神村殿原	45	40	60			○	○
132	4677	2	丹生ノ川小森１	龍神村丹生ノ川	35	50	60				
133	4678	2	丹生ノ川小森２	龍神村丹生ノ川	30	30	210				
134	4679	2	殿原柿平	龍神村殿原	45	210	90			○	○
135	4680	2	丹生ノ川峰１	龍神村丹生ノ川	45	110	110				
136	4681	2	丹生ノ川串２	龍神村丹生ノ川	30	70	140				
137	4682	2	西西３	龍神村西	30	90	60			○	○
138	4683	2	丹生ノ川小森３	龍神村丹生ノ川	45	90	150				
139	4684	2	丹生ノ川峰２	龍神村丹生ノ川	30	30	90				
140	4685	2	西西４	龍神村西	40	130	120			○	○
141	4686	2	殿原富登野１	龍神村殿原	30	30	60			○	○
142	4687	2	小原	龍神村殿原	30	110	130	H15.11.25	1248	○	○
143	4688	2	殿原小原	龍神村殿原	35	70	90			○	○
144	4689	2	殿原小森２	龍神村殿原	35	50	90			○	○
145	4690	2	殿原長沢	龍神村殿原	30	70	160			○	○
146	4691	2	福井手谷１	龍神村福井	30	30	80				

資料：和歌山県砂防課（令和元年11月）

（その13）

No.	箇所番号	危険区分	箇所名	大字	傾斜度	高さ	延長	指定年月日	公示番号	警戒区域	特別警戒区域
147	4692	2	福井手谷２	龍神村福井	30	60	180	R1.7.2	221	○	○
148	4693	2	安井四坊谷１	龍神村安井	35	50	80	R1.10.8	547	○	○
149	4694	2	福井手谷３	龍神村福井	40	30	80	R1.7.2	221	○	○
150	4695	2	福井手谷４	龍神村福井	35	40	50	R1.7.2	221	○	○
151	4696	2	栃久保	龍神村東	40	30	100			○	○
152	4697	2	殿原富登野２	龍神村殿原	30	50	70			○	○
153	4698	2	東小瀬	龍神村東	30	40	450			○	○
154	4699	2	福井横畑	龍神村福井	30	50	80	R1.7.2	221	○	○
155	4700	2	福井鍛冶ヶ谷 鍛冶ヶ谷	龍神村福井	40	90	90	R1.7.2	221	○	○
156	4701	2	安井千舛	龍神村安井	40	30	70	R1.10.8	547	○	○
157	4702	2	安井	龍神村安井	45	80	80	R1.10.8	547	○	○
158	4703	2	福井日浦・日浦	龍神村福井	45	190	160	R1.7.2	221	○	○
159	4704	2	川口２	龍神村東	35	110	320			○	○
160	4705	2	安井上村１・上村	龍神村安井	30	160	70	R1.10.8	547	○	○
161	4706	2	安井上村２・上村	龍神村安井	30	140	90	R1.10.8	547	○	○
162	4707	2	柳瀬築根２	龍神村柳瀬	60	70	50				
163	4708	2	安井下村・下村	龍神村安井	35	40	50	R1.10.8	547	○	○
164	4709	2	福井北野	龍神村福井	40	100	90	R1.7.2	221	○	○
165	4710	2	福井津越	龍神村福井	30	90	130	R1.7.2	221	○	○
166	4711	2	柳瀬広瀬	龍神村柳瀬	30	80	80	R1.7.2	221	○	○
167	4712	2	柳瀬保の平１	龍神村柳瀬	45	50	60	R1.7.2	221	○	○
168	4713	2	柳瀬保の平２	龍神村柳瀬	35	20	80	R1.7.2	221	○	○
169	4714	2	柳瀬栃谷１	龍神村柳瀬	40	40	70	R1.7.2	221	○	○
170	4715	2	柳瀬栃谷２	龍神村柳瀬	30	30	25	R1.7.2	221	○	○
171	4716	2	柳瀬東方１	龍神村柳瀬	30	30	160	R1.7.2	221	○	○
172	4717	2	柳瀬菖蒲谷５	龍神村柳瀬	45	90	40	R1.7.2	221	○	○
173	4718	2	柳瀬菖蒲谷６	龍神村柳瀬	30	30	90	R1.7.2	221	○	○
174	4719	2	柳瀬東方２	龍神村柳瀬	65	40	120	R1.7.2	221	○	○
175	4720	2	柳瀬菖蒲谷３	龍神村柳瀬	40	100	40	R1.7.2	221	○	○
176	4721	2	柳瀬栃谷３	龍神村柳瀬	30	80	50	R1.7.2	221	○	○
177	4722	2	柳瀬栃谷４	龍神村柳瀬	40	40	60	R1.7.2	221	○	○
178	4723	2	柳瀬菖蒲谷４	龍神村柳瀬	45	60	120	R1.7.2	221	○	○
179	4724	2	柳瀬栃谷５	龍神村柳瀬	50	30	100	R1.7.2	221	○	○
180	4725	2	広井原大熊４	龍神村広井原	60	40	50	R1.12.24	812	○	○
181	4726	2	丹生ノ川串３	龍神村丹生ノ川	35	30	80				
182	5501	2	上芳養西山小垣１	上芳養	55	24	50			○	○
183	5502	2	上芳養西山小垣２	上芳養	45	50	50			○	○
184	5503	2	上芳養西山小垣３	上芳養	40	40	50			○	○
185	5504	2	上芳養西山小垣４	上芳養	35	30	170			○	○
186	5505	2	上芳養小垣２	上芳養	50	20	220			○	○
187	5506	2	上芳養小垣３	上芳養	45	85	100			○	○
188	5507	2	上芳養荒堀２	上芳養	40	14	25			○	○
189	5508	2	上芳養荒堀３	上芳養	30	30	15			○	○
190	5509	2	上芳養荒堀４	上芳養	45	30	50				
191	5510	2	上芳養荒堀５	上芳養	50	30	50			○	○
192	5511	2	上芳養荒堀６	上芳養	35	10	25			○	○
193	5512	2	上芳養荒堀７	上芳養	45	14	30			○	○
194	5513	2	上芳養荒堀８	上芳養	45	40	220			○	○
195	5514	2	上芳養松葉１	上芳養	35	45	80			○	○
196	5515	2	上芳養松葉２	上芳養	35	28	80			○	○
197	5516	2	上芳養松葉３	上芳養	35	40	120			○	○
198	5517	2	上芳養荒堀９	上芳養	40	40	120			○	○
199	5518	2	上芳養荒堀１０	上芳養	45	20	60			○	○
200	5519	2	上芳養荒堀１１	上芳養	35	35	200			○	○
201	5520	2	上芳養小垣４	上芳養	40	30	180			○	○

資料：和歌山県砂防課（令和元年11月）

（その14）

No.	箇所番号	危険区分	箇所名	大字	傾斜度	高さ	延長	指定年月日	公示番号	警戒区域	特別警戒区域
202	5521	2	上芳養荒堀１２	上芳養	35	30	25			○	○
203	5522	2	上芳養西山小垣５	上芳養	45	40	35			○	○
204	5523	2	秋津川樫尾２	秋津川	35	60	85			○	
205	5524	2	秋津川樫尾３	秋津川	30	60	50			○	
206	5525	2	秋津川樫尾４	秋津川	35	70	50			○	
207	5526	2	秋津川樫尾５	秋津川	40	40	30			○	
208	5527	2	秋津川樫尾６	秋津川	35	100	100				
209	5528	2	秋津川樫尾７	秋津川	40	30	80			○	
210	5529	2	秋津川宝柏２	秋津川	42	40	40			○	
211	5530	2	秋津川宝柏３	秋津川	40	50	70			○	
212	5531	2	秋津川宝柏４	秋津川	35	30	55			○	
213	5532	2	上芳養石神２	上芳養	35	30	70			○	○
214	5533	2	上芳養石神３	上芳養	40	35	55			○	○
215	5534	2	上芳養石神４	上芳養	35	20	55			○	○
216	5535	2	上芳養石神５	上芳養	40	50	35			○	○
217	5536	2	上芳養石神６	上芳養	45	35	50			○	○
218	5537	2	上芳養東山小垣１	上芳養	35	40	40			○	○
219	5538	2	上芳養東山小垣２	上芳養	35	45	50			○	○
220	5539	2	上芳養東山小垣３	上芳養	45	40	90			○	○
221	5540	2	上芳養小垣５	上芳養	50	40	55			○	○
222	5541	2	上芳養小垣６	上芳養	40	15	35			○	○
223	5542	2	上芳養石神７	上芳養	35	35	90			○	○
224	5543	2	上芳養東山小垣４	上芳養	38	55	230			○	○
225	5544	2	上芳養東山小垣５	上芳養	40	45	160			○	○
226	5545	2	上芳養小垣７	上芳養	40	35	80			○	○
227	5546	2	上芳養小垣８	上芳養	40	40	100			○	○
228	5547	2	上芳養東山小垣６	上芳養	40	40	200			○	○
229	5548	2	上芳養小垣９	上芳養	40	20	40			○	○
230	5549	2	秋津川前平３	秋津川	40	80	35			○	
231	5550	2	秋津川前平４	秋津川	40	40	25			○	
232	5551	2	秋津川前平５	秋津川	40	50	50			○	
233	5552	2	秋津川樫尾８	秋津川	45	15	40			○	
234	5553	2	秋津川樫尾９	秋津川	40	45	30			○	
235	5554	2	秋津川前平６	秋津川	40	40	35			○	
236	5555	2	秋津川前平７	秋津川	40	55	50			○	
237	5556	2	秋津川前平８	秋津川	40	15	70			○	
238	5557	2	秋津川前平９	秋津川	45	15	35			○	
239	5558	2	秋津川前平１０	秋津川	45	50	50				
240	5559	2	秋津川前平１１	秋津川	45	15	40			○	
241	5560	2	秋津川前平１２	秋津川	45	30	50			○	
242	5561	2	秋津川前平１３	秋津川	50	15	50			○	
243	5562	2	秋津川前平１４	秋津川	50	20	50			○	
244	5563	2	秋津川前平１５	秋津川	45	15	40			○	
245	5564	2	上芳養東郷５	上芳養	40	17	50			○	○
246	5565	2	上芳養日向１	上芳養	45	20	60			○	○
247	5566	2	上芳養東郷６	上芳養	40	23	30			○	○
248	5567	2	上芳養西原１	上芳養	50	30	35			○	○
249	5568	2	上芳養下ノ口２	上芳養	30	25	40			○	○
250	5569	2	中芳養小野２	中芳養	40	46	40			○	○
251	5570	2	上芳養西原２	上芳養	40	20	65			○	○
252	5571	2	上芳養東郷７	上芳養	35	25	30			○	○
253	5572	2	上芳養東郷８	上芳養	80	10	20			○	○
254	5573	2	上芳養東郷９	上芳養	40	60	50			○	○
255	5574	2	上芳養東郷１０	上芳養	60	40	80			○	○
256	5575	2	上芳養東郷１１	上芳養	40	30	50			○	○
257	5576	2	上芳養東郷１２	上芳養	40	20	60			○	○

資料：和歌山県砂防課（令和元年11月）

（その15）

No.	箇所番号	危険区分	箇所名	大字	傾斜度	高さ	延長	指定年月日	公示番号	警戒区域	特別警戒区域
258	5577	2	上芳養東郷１３	上芳養	40	25	75			○	○
259	5578	2	上芳養東郷１４	上芳養	40	26	60			○	○
260	5579	2	上芳養東郷１５	上芳養	50	25	30			○	○
261	5580	2	上芳養日向２	上芳養	40	14	100			○	○
262	5581	2	上芳養古野	上芳養	40	50	60			○	○
263	5582	2	上芳養西郷２	上芳養	45	20	35			○	○
264	5583	2	上芳養東郷１６	上芳養	55	35	75			○	○
265	5584	2	上芳養下ノ口３	上芳養	50	22	90			○	○
266	5585	2	上芳養下ノ口４	上芳養	45	20	70			○	○
267	5586	2	上芳養下ノ口５	上芳養	40	40	40			○	○
268	5587	2	上芳養下ノ口６	上芳養	35	45	60			○	○
269	5588	2	上芳養下ノ口７	上芳養	50	26	80			○	○
270	5589	2	中芳養日用	中芳養	40	30	100			○	○
271	5590	2	中芳養船山１	中芳養	30	30	75			○	○
272	5591	2	中芳養船山２	中芳養	60	13	25			○	○
273	5592	2	中芳養船山３	中芳養	40	45	35			○	○
274	5593	2	中芳養小野３	中芳養	45	50	55			○	○
275	5594	2	中芳養小野４	中芳養	40	50	40			○	○
276	5595	2	稲成町谷上３	稲成町	45	30	40			○	○
277	5596	2	稲成町谷上４	稲成町	40	40	110			○	○
278	5597	2	稲成町谷上５	稲成町	40	130	40				
279	5598	2	稲成町谷上６	稲成町	35	25	70			○	○
280	5599	2	稲成町谷上７	稲成町	35	25	60			○	○
281	5600	2	稲成町谷上８	稲成町	40	40	35			○	○
282	5601	2	秋津川松本１	秋津川	42	50	40			○	
283	5602	2	秋津川松本２	秋津川	35	35	70			○	
284	5603	2	秋津川松本３	秋津川	35	35	35			○	
285	5604	2	秋津川松本４	秋津川	35	40	40			○	
286	5605	2	上芳養木道１	上芳養	45	40	45			○	○
287	5606	2	上芳養木道２	上芳養	50	35	105			○	○
288	5607	2	上芳養木道３	上芳養	40	30	45			○	○
289	5608	2	上芳養冬木１	上芳養	50	35	40			○	○
290	5609	2	上芳養冬木２	上芳養	45	45	100			○	○
291	5610	2	上芳養冬木３	上芳養	50	70	45			○	○
292	5611	2	上芳養冬木４	上芳養	45	120	60			○	○
293	5612	2	上芳養冬木５	上芳養	45	30	45			○	○
294	5613	2	上芳養冬木６	上芳養	40	20	40			○	○
295	5614	2	上芳養古屋谷２	上芳養	35	40	90			○	○
296	5615	2	上芳養皆平１	上芳養	40	70	110			○	○
297	5616	2	上芳養皆平２	上芳養	45	35	55			○	○
298	5617	2	上芳養皆平３	上芳養	45	20	35			○	○
299	5618	2	上芳養皆平４	上芳養	45	40	30			○	○
300	5619	2	秋津川竹薮４	秋津川	35	60	100			○	
301	5620	2	秋津川竹薮５	秋津川	35	30	55			○	
302	5621	2	秋津川竹薮６	秋津川	40	50	40			○	
303	5622	2	秋津川下崎３	秋津川	40	50	80			○	
304	5623	2	秋津川中村２	秋津川	35	55	65			○	
305	5624	2	秋津川中村３	秋津川	45	35	70			○	
306	5625	2	秋津川中村４	秋津川	40	20	50			○	
307	5626	2	秋津川下崎４	秋津川	38	55	120			○	
308	5627	2	秋津川下崎５	秋津川	40	45	70			○	
309	5628	2	秋津川下崎６	秋津川	35	55	65			○	
310	5629	2	秋津川下崎７	秋津川	40	55	90			○	
311	5630	2	秋津川下崎８	秋津川	38	60	20			○	
312	5631	2	秋津川松本５	秋津川	45	18	40			○	
313	5632	2	秋津川松本６	秋津川	45	20	110			○	

資料：和歌山県砂防課（令和元年11月）

（その16）

No.	箇所番号	危険区分	箇所名	大字	傾斜度	高さ	延長	指定年月日	公示番号	警戒区域	特別警戒区域
314	5633	2	秋津川松本７	秋津川	32	30	70			○	
315	5634	2	秋津川中村５	秋津川	45	90	280			○	
316	5635	2	秋津川岡原１	秋津川	45	22	75			○	
317	5636	2	秋津川串崎２	秋津川	50	55	65			○	
318	5637	2	秋津川下崎９	秋津川	45	40	30			○	
319	5638	2	秋津川串崎３	秋津川	55	20	100			○	
320	5639	2	伏菟野見行１	伏菟野	30	25	50				
321	5640	2	伏菟野目吉良１	伏菟野	30	40	50				
322	5641	2	伏菟野目吉良２	伏菟野	35	50	60				
323	5642	2	伏菟野目吉良３	伏菟野	35	40	50				
324	5643	2	伏菟野見行２	伏菟野	45	60	100				
325	5644	2	伏菟野	伏菟野	45	50	70				
326	5645	2	伏菟野向垣内１	伏菟野	35	50	70				
327	5646	2	伏菟野前谷１	伏菟野	45	40	60				
328	5647	2	伏菟野前谷２	伏菟野	40	30	40				
329	5648	2	伏菟野前谷３	伏菟野	40	60	150				
330	5649	2	伏菟野前谷４	伏菟野	45	20	80				
331	5650	2	伏菟野向垣内２	伏菟野	55	25	40				
332	5651	2	伏菟野目吉良４	伏菟野	40	20	50				
333	5652	2	芳養町団栗１	芳養町	50	25	60	R1.8.20	376	○	○
334	5653	2	芳養町団栗２	芳養町	40	40	40	R1.8.20	376	○	○
335	5654	2	芳養町大坊２	芳養町	50	15	50	R1.8.20	376	○	○
336	5655	2	芳養町大坊３	芳養町	40	43	75	R1.8.20	376	○	○
337	5656	2	中芳養平野２	中芳養	40	15	50			○	○
338	5657	2	稲成町谷上９	稲成町	40	70	100			○	○
339	5658	2	稲成町谷上１０	稲成町	35	40	80			○	○
340	5659	2	稲成町谷上１１	稲成町	45	90	180				
341	5660	2	稲成町谷上１２	稲成町	40	60	50			○	○
342	5661	2	稲成町谷上１３	稲成町	35	90	100			○	○
343	5662	2	稲成町谷上１４	稲成町	35	80	45			○	○
344	5663	2	稲成町谷上１５	稲成町	40	30	40			○	○
345	5664	2	稲成町谷上１６	稲成町	35	60	40			○	○
346	5665	2	芳養町大坊４	芳養町	45	20	60	R1.8.20	376	○	○
347	5666	2	芳養町大坊５	芳養町	50	23	40	R1.8.20	376	○	○
348	5667	2	芳養町大坊６	芳養町	50	26	25	R1.8.20	376	○	○
349	5668	2	芳養町団栗３	芳養町	30	20	30	R1.8.20	376	○	○
350	5669	2	中芳養矢代１	中芳養	30	18	80	R1.8.20	376	○	○
351	5670	2	中芳養矢代２	中芳養	35	26	30	R1.8.20	376	○	○
352	5671	2	中芳養林１	中芳養	40	26	55	R1.8.20	376	○	○
353	5672	2	中芳養林２	中芳養	40	15	75	R1.8.20	376	○	○
354	5673	2	芳養町田川３	芳養町	40	35	50	R1.8.20	376	○	○
355	5674	2	芳養町田中７	芳養町	30	17	75	R1.8.20	376	○	○
356	5675	2	芳養町境１	芳養町	40	23	40	R1.8.20	376	○	○
357	5676	2	芳養町境２	芳養町	40	30	20	R1.8.20	376	○	○
358	5677	2	中芳養千町	中芳養	30	20	50	R1.8.20	376	○	○
359	5678	2	中芳養尾崎１	中芳養	40	20	30	R1.8.20	376	○	○
360	5679	2	芳養町田中８	芳養町	45	20	50	R1.8.20	376	○	○
361	5680	2	芳養町田川４	芳養町	40	20	95	R1.8.20	376	○	○
362	5681	2	稲成町谷上１７	稲成町	60	20	25			○	○
363	5682	2	秋津川大西１	秋津川	40	40	45			○	○
364	5683	2	秋津川大西２	秋津川	45	30	70				
365	5684	2	稲成町谷下４	稲成町	70	15	20			○	○
366	5685	2	稲成町谷下５	稲成町	60	20	50			○	○
367	5686	2	稲成町谷下６	稲成町	75	15	25			○	○
368	5687	2	稲成町谷上１８	稲成町	35	40	60			○	○
369	5688	2	芳養町稲成１	芳養町	40	20	50	R1.8.20	376	○	○

資料：和歌山県砂防課（令和元年11月）

（その17）

No.	箇所番号	危険区分	箇所名	大字	傾斜度	高さ	延長	指定年月日	公示番号	警戒区域	特別警戒区域
370	5689	2	芳養町稲成２	芳養町	70	17	20	R1.8.20	376	○	○
371	5690	2	上秋津杉ノ原１	上秋津	40	90	30	R1.7.30	321	○	○
372	5691	2	上秋津杉ノ原２	上秋津	40	60	70	R1.7.30	321	○	○
373	5692	2	上秋津左向谷３	上秋津	40	30	20	R1.7.30	321	○	○
374	5693	2	上秋津左向谷４	上秋津	35	100	80	R1.7.30	321	○	○
375	5694	2	上秋津左向谷５	上秋津	45	90	40	R1.7.30	321	○	○
376	5695	2	上秋津左向谷６	上秋津	40	45	60				
377	5696	2	上秋津杉ノ原３	上秋津	40	40	60	R1.7.30	321	○	○
378	5697	2	上秋津杉ノ原４	上秋津	35	40	80	R1.7.30	321	○	○
379	5698	2	上秋津左向谷７	上秋津	40	25	100	R1.7.30	321	○	○
380	5699	2	上秋津岩内１	上秋津	45	30	85	R1.7.30	321	○	○
381	5700	2	上秋津左向谷８	上秋津	40	60	55				
382	5701	2	上秋津園原２	上秋津	40	30	40	R1.7.30	321	○	○
383	5702	2	上秋津園原３	上秋津	30	40	40	R1.7.30	321	○	○
384	5703	2	上秋津左向谷９	上秋津	35	100	60	R1.7.30	321	○	○
385	5704	2	上秋津左向谷１０	上秋津	30	70	45	R1.7.30	321	○	○
386	5705	2	上秋津岩内２	上秋津	40	35	55	R1.7.30	321	○	○
387	5706	2	上秋津左向谷１１	上秋津	30	60	25	R1.7.30	321	○	○
388	5707	2	上秋津杉ノ原５	上秋津	45	80	60	R1.7.30	321	○	○
389	5708	2	上秋津杉ノ原６	上秋津	40	30	60	R1.7.30	321	○	○
390	5709	2	上秋津千鉢２	上秋津	40	40	40	R1.7.30	321	○	○
391	5710	2	上秋津園原４	上秋津	55	20	80	R1.7.30	321	○	○
392	5711	2	上秋津岩内３	上秋津	30	40	90				
393	5712	2	上秋津岩内４	上秋津	60	10	50	R1.7.30	321	○	○
394	5713	2	上秋津園原５	上秋津	45	20	40	R1.7.30	321	○	○
395	5714	2	上秋津園原６	上秋津	45	60	50	R1.7.30	321	○	○
396	5715	2	上秋津岩内５	上秋津	40	20	90	R1.7.30	321	○	○
397	5716	2	上秋津下畑２	上秋津	45	30	30	R1.7.30	321	○	○
398	5717	2	上秋津下畑３	上秋津	30	40	50	R1.7.30	321	○	○
399	5718	2	上秋津下畑４	上秋津	30	20	50	R1.7.30	321	○	○
400	5719	2	長野東原１	長野	45	50	100			○	
401	5720	2	長野東原２	長野	45	40	100			○	
402	5721	2	長野三本松１	長野	40	50	100			○	
403	5722	2	長野三本松２	長野	40	50	50			○	
404	5723	2	長野長尾１	長野	70	8	50			○	
405	5724	2	長野城垣内１	長野	40	50	50			○	
406	5725	2	長野城垣内２	長野	45	30	50			○	
407	5726	2	長野城垣内３	長野	40	30	50			○	
408	5727	2	長野佐良	長野	30	30	100			○	
409	5728	2	長野東原３	長野	45	30	50			○	
410	5729	2	長野東原４	長野	30	30	30			○	
411	5730	2	上野上上野１	上野	45	20	100				
412	5731	2	上野上上野２	上野	60	10	30				
413	5732	2	上野上上野３	上野	50	30	50				
414	5733	2	上野上上野４	上野	30	20	30				
415	5734	2	上野下上野１	上野	30	30	40				
416	5735	2	上野下上野２	上野	40	20	30				
417	5736	2	上野下上野３	上野	40	20	30				
418	5737	2	上野下上野４	上野	45	30	50				
419	5738	2	上野下上野５	上野	45	40	30				
420	5739	2	上野上上野５	上野	40	40	80				
421	5740	2	芳養町大屋１	芳養町	40	20	45	R1.8.20	376	○	○
422	5741	2	芳養町井原４	芳養町	40	20	50	R1.8.20	376	○	○
423	5742	2	芳養町井原５	芳養町	50	13	15	R1.8.20	376	○	○
424	5743	2	芳養町井原６	芳養町	40	12	30	R1.8.20	376	○	○
425	5744	2	芳養町井原７	芳養町	50	15	25	R1.8.20	376	○	○

資料：和歌山県砂防課（令和元年11月）

（その18）

No.	箇所番号	危険区分	箇所名	大字	傾斜度	高さ	延長	指定年月日	公示番号	警戒区域	特別警戒区域
426	5745	2	芳養町井原８	芳養町	80	17	80	R1.8.20	376	○	○
427	5746	2	芳養町田中９	芳養町	40	30	50	R1.8.20	376	○	○
428	5747	2	芳養町田中１０	芳養町	40	26	70	R1.8.20	376	○	○
429	5748	2	芳養町田中１１	芳養町	45	15	25	R1.8.20	376	○	○
430	5749	2	芳養町田中１２	芳養町	50	25	45	R1.8.20	376	○	○
431	5750	2	峰地	芳養町	40	18	60	R1.8.20	376	○	○
432	5751	2	芳養町三四六青葉台５	芳養町	80	12	75				
433	5752	2	芳養町三四六青葉台６	芳養町	40	20	50				
434	5753	2	芳養町三四六青葉台７	芳養町	60	10	35				
435	5754	2	稲成町荒光４	稲成町	40	25	40			○	○
436	5755	2	稲成町荒光５	稲成町	50	15	45			○	○
437	5756	2	稲成町荒光６	稲成町	50	15	45			○	○
438	5757	2	元町中の谷１	元町	40	40	75				
439	5758	2	元町瀬ノ谷２	元町	35	18	60				
440	5759	2	芳養町浜田４	芳養町	50	18	25				
441	5760	2	元町瀬ノ谷３	元町	40	20	60				
442	5761	2	元町立戸１	元町	70	13	40				
443	5762	2	元町目良３	元町	35	20	40				
444	5763	2	元町立戸２	元町	55	13	50				
445	5764	2	元町中の谷２	元町	55	10	30				
446	5765	2	芳養町浜田５	芳養町	50	10	35	R1.8.20	376	○	○
447	5766	2	元町中の谷３	元町	60	25	80				
448	5767	2	元町立戸３	元町	40	12	60				
449	5768	2	元町立戸４	元町	40	15	15				
450	5769	2	元町目良４	元町	40	15	40				
451	5770	2	芳養町浜田６	芳養町	45	10	30	R1.8.20	376	○	○
452	5771	2	元町目良５	元町	50	7	20				
453	5772	2	下万呂４	下万呂	45	20	105				
454	5773	2	宝来町１	宝来町	55	20	75	R1.7.2	221	○	○
455	5774	2	宝来町２	宝来町	45	20	60	R1.7.2	221	○	○
456	5775	2	宝来町３	宝来町	55	30	90	R1.7.2	221	○	○
457	5776	2	上秋津久保田２	上秋津	40	45	100				
458	5777	2	中万呂古戸２	中万呂	40	25	50	R1.7.2	221	○	○
459	5778	2	中万呂古戸３	中万呂	30	23	60	R1.7.2	221	○	○
460	5779	2	中万呂古戸４	中万呂	35	30	35			○	○
461	5780	2	下万呂目座	下万呂	40	35	75			○	○
462	5781	2	上秋津久保田３	上秋津	35	35	40	R1.7.30	321	○	○
463	5782	2	上秋津岩内６	上秋津	45	27	40	R1.7.30	321	○	○
464	5783	2	上秋津峰岡	上秋津	55	20	50	R1.7.30	321	○	○
465	5784	2	上秋津久保田４	上秋津	65	20	80	R1.7.30	321	○	○
466	5785	2	中万呂矢田ヶ谷	中万呂	40	15	30	R1.7.2	221	○	○
467	5786	2	上万呂中地１	上万呂	65	40	100	R1.7.2	221	○	○
468	5787	2	上万呂中地２	上万呂	35	30	30				
469	5788	2	中万呂３	中万呂	50	15	50	R1.7.2	221	○	○
470	5789	2	下三栖宮後	下三栖	40	30	100	R1.12.24	812	○	○
471	5790	2	下三栖三反田１	下三栖	60	40	80	R1.12.24	812	○	○
472	5791	2	下三栖三反田２	下三栖	65	20	50	R1.12.24	812	○	○
473	5792	2	下三栖三反田３	下三栖	70	10	20	R1.12.24	812	○	○
474	5793	2	下三栖三反田４	下三栖	60	30	100	R1.12.24	812	○	○
475	5794	2	中万呂古戸５	上秋津	55	30	20	R1.7.30	321	○	○
476	5795	2	上三栖畑中２	上三栖	40	50	150	R1.12.24	812	○	○
477	5796	2	中三栖細井１	中三栖	40	50	200	R1.12.24	812	○	○
478	5797	2	中三栖細井２	中三栖	40	50	80				
479	5798	2	上野下上野６	上野	50	50	50				
480	5799	2	新庄町橋谷４	新庄町	40	20	80			○	○
481	5800	2	下三栖富家	下三栖	60	80	100	R1.12.24	812	○	○

資料：和歌山県砂防課（令和元年11月）

（その19）

No.	箇所番号	危険区分	箇所名	大字	傾斜度	高さ	延長	指定年月日	公示番号	警戒区域	特別警戒区域
482	5801	2	新庄町田鶴口２	新庄町	55	20	100			○	○
483	5802	2	神島台１	神島台	45	75	100				
484	5803	2	たきない町１	たきない町	60	5	20	R1.7.2	221	○	○
485	5804	2	新庄町跡之浦１	新庄町	30	15	50			○	○
486	5805	2	新庄町内ノ浦１	新庄町	35	20	30			○	○
487	5806	2	新庄町鳥の巣１	新庄町	60	10	30			○	○
488	5807	2	新庄町鳥の巣２	新庄町	45	15	30			○	○
489	5808	2	新庄町鳥の巣３	新庄町	30	10	40			○	○
490	5809	2	新庄町鳥の巣４	新庄町	45	15	40			○	○
491	5810	2	新庄町滝内２	新庄町	40	15	70			○	○
492	5811	2	新庄町内ノ浦２	新庄町	45	20	20			○	○
493	5951	2	福定１	中辺路町福定	50	10	25	R1.8.20	376	○	○
494	5952	2	福定２	中辺路町福定	40	12	30	R1.8.20	376	○	○
495	5953	2	福定３	中辺路町福定	40	50	40	R1.8.20	376	○	○
496	5954	2	近露城ノ峰２	中辺路町近露	70	15	50			○	○
497	5955	2	近露関ノ平１	中辺路町近露	40	70	75			○	○
498	5956	2	近露関ノ平２	中辺路町近露	30	60	40			○	○
499	5957	2	近露峰２	中辺路町近露	35	35	75			○	○
500	5958	2	野中上地２	中辺路町野中	40	25	75				
501	5959	2	野中方杉２	中辺路町野中	30	20	50				
502	5960	2	野中方杉３	中辺路町野中	30	30	30				
503	5961	2	野中方杉４	中辺路町野中	50	18	50				
504	5962	2	野中道中１	中辺路町野中	30	20	100				
505	5963	2	野中道中２	中辺路町野中	40	25	100				
506	5964	2	野中差出２	中辺路町野中	35	17	20				
507	5965	2	野中大畑２	中辺路町野中	50	40	30				
508	5966	2	近露一里石２	中辺路町近露	45	8	25				
509	5967	2	野中長井１	中辺路町野中	40	33	50				
510	5968	2	野中長井２	中辺路町野中	35	28	50				
511	5969	2	近露一里石３	中辺路町近露	40	12	40				
512	5970	2	近露一里石４	中辺路町近露	35	27	100			○	○
513	5971	2	野中長井３	中辺路町野中	40	30	150				
514	5972	2	野中裏地１	中辺路町野中	40	30	50				
515	5973	2	野中裏地２	中辺路町野中	40	20	40				
516	5974	2	野中上地３	中辺路町野中	40	60	70				
517	5975	2	野中上地４	中辺路町野中	30	30	50				
518	5976	2	野中上地５	中辺路町野中	45	35	40				
519	5977	2	野中上地６	中辺路町野中	70	35	50				
520	5978	2	水上１	中辺路町水上	45	40	40				
521	5979	2	水上２	中辺路町水上	40	70	100				
522	5980	2	水上３	中辺路町水上	40	40	40				
523	5981	2	水上４	中辺路町水上	40	50	60				
524	5982	2	水上５	中辺路町水上	30	30	10				
525	5983	2	水上６	中辺路町水上	40	90	80				
526	5984	2	水上７	中辺路町水上	70	10	50				
527	5985	2	水上８	中辺路町水上	30	10	25				
528	5986	2	水上９	中辺路町水上	45	9	50				
529	5987	2	水上１０	中辺路町水上	35	30	40				
530	5988	2	温川１	中辺路町温川	35	30	90				
531	5989	2	温川２	中辺路町温川	40	30	60				
532	5990	2	温川３	中辺路町温川	40	40	120				
533	5991	2	内井川１	中辺路町内井川	45	40	50				
534	5992	2	内井川２	中辺路町内井川	40	35	30				
535	5993	2	内井川３	中辺路町内井川	40	30	25				
536	5994	2	内井川４	中辺路町内井川	40	35	30				
537	5995	2	内井川５	中辺路町内井川	40	50	50				

資料：和歌山県砂防課（令和元年11月）

（その20）

No.	箇所番号	危険区分	箇所名	大字	傾斜度	高さ	延長	指定年月日	公示番号	警戒区域	特別警戒区域
538	5996	2	内井川６	中辺路町内井川	35	25	30				
539	5997	2	内井川７	中辺路町内井川	70	20	30				
540	5998	2	内井川８	中辺路町内井川	35	40	20				
541	5999	2	温川４	中辺路町温川	40	30	40				
542	6000	2	温川５	中辺路町温川	40	16	60				
543	6001	2	内井川９	中辺路町内井川	40	20	30				
544	6002	2	内井川１０	中辺路町内井川	45	10	20				
545	6003	2	内井川１１	中辺路町内井川	35	30	20				
546	6004	2	内井川１２	中辺路町内井川	30	25	40				
547	6005	2	内井川１３	中辺路町内井川	35	40	30				
548	6006	2	内井川１４	中辺路町内井川	30	60	35				
549	6007	2	内井川１５	中辺路町内井川	35	30	25				
550	6008	2	内井川１６	中辺路町内井川	35	90	50				
551	6009	2	内井川１７	中辺路町内井川	30	12	35				
552	6010	2	内井川１８	中辺路町内井川	55	5	20				
553	6011	2	内井川１９	中辺路町内井川	30	10	25				
554	6012	2	内井川２０	中辺路町内井川	50	7	35				
555	6013	2	内井川２１	中辺路町内井川	30	40	40				
556	6014	2	内井川２２	中辺路町内井川	40	40	20				
557	6015	2	熊野川１	中辺路町熊野川	40	30	40	R1.9.17	487	○	○
558	6016	2	熊野川２	中辺路町澤	40	70	30	R1.9.17	487	○	○
559	6017	2	熊野川３	中辺路町澤	30	60	70	R1.9.17	487	○	○
560	6018	2	沢１	中辺路町澤	40	90	40				
561	6019	2	沢２	中辺路町澤	40	120	170				
562	6020	2	沢３	中辺路町澤	40	20	30				
563	6021	2	沢４	中辺路町澤	40	90	30				
564	6022	2	沢５	中辺路町澤	35	50	40				
565	6023	2	沢６	中辺路町澤	40	50	100				
566	6024	2	沢７	中辺路町澤	40	50	40				
567	6025	2	沢８	中辺路町澤	35	30	55				
568	6026	2	沢９	中辺路町澤	35	60	60				
569	6027	2	沢１０	中辺路町澤	35	10	30				
570	6028	2	沢１１	中辺路町澤	35	15	40				
571	6029	2	沢１２	中辺路町澤	60	16	20				
572	6030	2	沢１３	中辺路町澤	45	10	30				
573	6031	2	沢１４	中辺路町澤	45	18	20				
574	6032	2	沢１５	中辺路町澤	35	8	30				
575	6033	2	沢１６	中辺路町澤	60	15	20	R1.9.17	487	○	○
576	6034	2	温川６	中辺路町温川	35	120	120				
577	6035	2	温川７	中辺路町温川	45	40	50				
578	6036	2	内井川２３	中辺路町内井川	40	30	30				
579	6037	2	内井川２４	中辺路町内井川	40	60	40				
580	6038	2	温川８	中辺路町温川	50	30	70				
581	6039	2	内井川２５	中辺路町内井川	40	70	40				
582	6040	2	温川９	中辺路町温川	70	120	40				
583	6041	2	沢１７	中辺路町澤	40	80	40				
584	6042	2	内井川２６	中辺路町内井川	40	80	50				
585	6043	2	小松原２	中辺路町小松原	40	80	30				
586	6044	2	小松原３	中辺路町小松原	40	40	20			○	○
587	6045	2	小松原４	中辺路町小松原	40	25	120			○	○
588	6046	2	温川１０	中辺路町温川	35	25	30				
589	6047	2	温川１１	中辺路町温川	40	20	45				
590	6048	2	温川１２	中辺路町温川	40	111	100				
591	6049	2	温川１３	中辺路町温川	30	110	35				
592	6050	2	温川１４	中辺路町温川	75	8	30				
593	6051	2	温川１５	中辺路町温川	55	16	50			○	○

資料：和歌山県砂防課（令和元年11月）

（その21）

No.	箇所番号	危険区分	箇所名	大字	傾斜度	高さ	延長	指定年月日	公示番号	警戒区域	特別警戒区域
594	6052	2	温川１６	中辺路町温川	50	20	40			○	○
595	6054	2	福定４	中辺路町福定	35	50	70	R1.8.20	376	○	○
596	6055	2	福定５	中辺路町福定	40	50	60	R1.8.20	376	○	○
597	6056	2	福定６	中辺路町福定	35	24	60	R1.8.20	376	○	○
598	6057	2	大川３	中辺路町大川	40	50	70				
599	6058	2	大川４	中辺路町大川	40	120	170				
600	6059	2	大川５	中辺路町大川	40	70	40				
601	6060	2	大川６	中辺路町大川	35	30	30				
602	6061	2	大川７	中辺路町大川	35	42	70				
603	6062	2	大川８	中辺路町大川	35	10	30				
604	6063	2	温川１７	中辺路町温川	35	45	50				
605	6064	2	福定７	中辺路町福定	40	50	50	R1.8.20	376	○	○
606	6065	2	福定８	中辺路町福定	70	20	50	R1.8.20	376	○	○
607	6066	2	大川９	中辺路町大川	35	80	150				
608	6067	2	福定９	中辺路町福定	40	60	120				
609	6068	2	大川１０	中辺路町大川	50	30	50				
610	6069	2	大川１１	中辺路町大川	60	20	100				
611	6070	2	大川１２	中辺路町大川	40	10	40				
612	6071	2	大川１３	中辺路町大川	90	14	60				
613	6072	2	大川１４	中辺路町大川	60	14	35				
614	6073	2	大川１５	中辺路町大川	40	10	50				
615	6074	2	福定１０	中辺路町福定	40	80	175	R1.8.20	376	○	○
616	6075	2	福定１１	中辺路町福定	60	30	120	R1.8.20	376	○	○
617	6076	2	近露峰３	中辺路町近露	35	16	50			○	○
618	6077	2	近露峰４	中辺路町近露	30	22	80				
619	6078	2	近露柿平１	中辺路町近露	48	30	50			○	○
620	6079	2	大内川３	中辺路町大内川	40	50	60				
621	6080	2	大内川４	中辺路町大内川	40	60	200				
622	6081	2	大内川５	中辺路町大内川	45	40	100				
623	6082	2	熊野川４	中辺路町熊野川	40	100	30				
624	6083	2	熊野川５	中辺路町熊野川	40	60	60	R1.9.17	487	○	○
625	6084	2	熊野川６	中辺路町熊野川	40	30	30	R1.9.17	487	○	○
626	6085	2	熊野川７	中辺路町熊野川	40	45	30	R1.9.17	487	○	○
627	6086	2	熊野川８	中辺路町熊野川	40	120	30	R1.9.17	487	○	○
628	6087	2	熊野川９	中辺路町熊野川	40	80	30	R1.9.17	487	○	○
629	6088	2	熊野川１０	中辺路町熊野川	45	60	50				
630	6089	2	熊野川１１	中辺路町熊野川	40	170	90				
631	6090	2	熊野川１２	中辺路町熊野川	40	100	30	R1.9.17	487	○	○
632	6091	2	熊野川１３	中辺路町熊野川	40	120	30	R1.9.17	487	○	○
633	6092	2	熊野川１４	中辺路町熊野川	40	35	25	R1.9.17	487	○	○
634	6093	2	熊野川１５	中辺路町小皆	45	135	60			○	
635	6094	2	熊野川１６	中辺路町小皆	35	40	25			○	
636	6095	2	熊野川１７	中辺路町熊野川	40	120	80	R1.9.17	487	○	○
637	6096	2	熊野川１８	中辺路町熊野川	40	50	60				
638	6097	2	熊野川１９	中辺路町熊野川	70	25	70	R1.9.17	487	○	○
639	6098	2	熊野川２０	中辺路町熊野川	60	18	35	R1.9.17	487	○	○
640	6099	2	熊野川２１	中辺路町熊野川	50	15	50	R1.9.17	487	○	○
641	6100	2	水上１１	中辺路町小皆	35	16	30			○	
642	6101	2	川合	中辺路町川合	35	40	85			○	
643	6102	2	川合２	中辺路町川合	30	40	4			○	
644	6103	2	川合３	中辺路町川合	65	10	50			○	
645	6104	2	川合朝来平４	中辺路町川合	40	50	100			○	
646	6105	2	小皆３	中辺路町小皆	30	40	30			○	
647	6106	2	栗栖川３	中辺路町栗栖川	60	20	50			○	
648	6107	2	栗栖川４	中辺路町栗栖川	40	90	100			○	
649	6108	2	栗栖川５	中辺路町栗栖川	50	16	50			○	

資料：和歌山県砂防課（令和元年11月）

（その22）

No.	箇所番号	危険区分	箇所名	大字	傾斜度	高さ	延長	指定年月日	公示番号	警戒区域	特別警戒区域
650	6109	2	栗栖川６	中辺路町栗栖川	45	18	90			○	
651	6110	2	栗栖川７	中辺路町栗栖川	40	20	50			○	
652	6111	2	栗栖川８	中辺路町栗栖川	40	78	50			○	
653	6112	2	栗栖川９	中辺路町栗栖川	30	28	100			○	
654	6113	2	栗栖川１０	中辺路町栗栖川	30	30	40			○	
655	6114	2	栗栖川１１	中辺路町小皆	40	50	60			○	
656	6115	2	栗栖川１２	中辺路町栗栖川	60	35	75			○	
657	6116	2	小皆４	中辺路町小皆	30	40	60			○	
658	6117	2	栗栖川１３	中辺路町栗栖川	30	28	100			○	
659	6118	2	小皆５	中辺路町小皆	40	60	25			○	
660	6119	2	小皆６	中辺路町小皆	40	20	30			○	
661	6120	2	小皆７	中辺路町小皆	45	70	75			○	
662	6121	2	小皆８	中辺路町小皆	35	25	50			○	
663	6122	2	小皆９	中辺路町小皆	40	30	60			○	
664	6123	2	小皆１０	中辺路町小皆	40	80	50			○	
665	6124	2	栗栖川１４	中辺路町小皆	40	90	200			○	
666	6125	2	栗栖川１５	中辺路町栗栖川	35	30	50			○	
667	6126	2	栗栖川１６	中辺路町栗栖川	50	16	50			○	
668	6127	2	大川１６	中辺路町大川	75	60	50				
669	6128	2	大川１７	中辺路町大川	40	140	50				
670	6129	2	大川１８	中辺路町大川	35	80	50				
671	6130	2	大川１９	中辺路町大川	40	25	30				
672	6131	2	大川２０	中辺路町大川	30	40	50				
673	6132	2	川合４	中辺路町川合	30	100	60			○	
674	6133	2	川合５	中辺路町川合	40	70	35			○	
675	6134	2	川合６	中辺路町川合	50	100	30			○	
676	6135	2	大川２１	中辺路町大川	40	25	175				
677	6136	2	大川２２	中辺路町大川	60	20	150				
678	6137	2	高原８	中辺路町高原	40	60	40			○	○
679	6138	2	高原９	中辺路町高原	40	100	900			○	○
680	6139	2	高原１０	中辺路町高原	40	90	800			○	○
681	6140	2	高原１１	中辺路町高原	40	10	60			○	○
682	6141	2	高原１２	中辺路町高原	40	80	30			○	○
683	6142	2	高原１３	中辺路町高原	40	90	140			○	○
684	6143	2	大内川６	中辺路町大内川	45	60	50				
685	6144	2	大内川７	中辺路町大内川	35	20	80				
686	6145	2	大内川８	中辺路町大内川	35	20	40				
687	6146	2	大内川９	中辺路町大内川	50	30	40				
688	6147	2	大内川１０	中辺路町大内川	40	30	30				
689	6148	2	西谷１	中辺路町西谷	40	60	30				
690	6149	2	栗栖川１７	中辺路町栗栖川	40	30	50			○	
691	6150	2	栗栖川１８	中辺路町栗栖川	30	10	30			○	
692	6151	2	高原１４	中辺路町高原	55	15	30			○	○
693	6152	2	高原１５	中辺路町高原	40	110	110			○	○
694	6153	2	高原４	中辺路町高原	40	35	40			○	○
695	6154	2	高原５	中辺路町高原	40	30	60			○	○
696	6155	2	高原６	中辺路町高原	40	150	40			○	○
697	6156	2	栗栖川１９	中辺路町栗栖川	45	40	30			○	
698	6157	2	栗栖川２０	中辺路町栗栖川	30	20	20			○	
699	6158	2	栗栖川１	中辺路町栗栖川	45	10	80			○	
700	6159	2	栗栖川戸土	中辺路町栗栖川	45	50	30			○	
701	6160	2	栗栖川２	中辺路町栗栖川	45	15	70			○	
702	6161	2	高原７	中辺路町高原	40	50	50			○	○
703	6162	2	西谷２	中辺路町西谷	30	60	50				
704	6163	2	西谷３	中辺路町西谷	50	90	60				
705	6164	2	西谷４	中辺路町西谷	35	50	60				

資料：和歌山県砂防課（令和元年11月）

（その23）

No.	箇所番号	危険区分	箇所名	大字	傾斜度	高さ	延長	指定年月日	公示番号	警戒区域	特別警戒区域
706	6165	2	西谷５	中辺路町西谷	40	25	50				
707	6166	2	西谷６	中辺路町西谷	35	25	180				
708	6167	2	西谷７	中辺路町西谷	40	40	60				
709	6168	2	西谷８	中辺路町西谷	35	40	25				
710	6169	2	真砂	中辺路町真砂	40	30	50				
711	6170	2	西谷日浦２	中辺路町西谷	35	40	200				
712	6171	2	石船１	中辺路町石船	30	20	60			○	○
713	6172	2	石船２	中辺路町石船	45	50	70			○	○
714	6173	2	石船３	中辺路町石船	30	15	80			○	○
715	6174	2	石船４	中辺路町石船	40	20	100			○	○
716	6175	2	石船５	中辺路町石船	30	20	50			○	○
717	6176	2	石船６	中辺路町石船	30	20	30				
718	6177	2	石船７	中辺路町石船	35	30	50			○	○
719	6178	2	石船８	中辺路町石船	30	30	50			○	○
720	6179	2	石船９	中辺路町石船	45	30	30			○	○
721	6180	2	石船１０	中辺路町石船	45	30	50			○	○
722	6181	2	大内川１１	中辺路町大内川	45	50	40				
723	6182	2	大内川１２	中辺路町大内川	30	15	70				
724	6183	2	大内川１３	中辺路町大内川	40	50	50				
725	6184	2	大内川１４	中辺路町大内川	45	50	40				
726	6185	2	大内川１５	中辺路町大内川	40	15	40				
727	6186	2	大内川１６	中辺路町大内川	55	15	40				
728	6187	2	大内川１７	中辺路町大内川	40	15	40				
729	6188	2	大内川１８	中辺路町大内川	45	15	40				
730	6189	2	大内川１９	中辺路町大内川	35	20	30				
731	6190	2	大内川２０	中辺路町大内川	35	40	30				
732	6191	2	石船１１	中辺路町石船	30	30	30				
733	6192	2	石船１２	中辺路町石船	45	45	150			○	○
734	6193	2	石船１３	中辺路町石船	35	40	100				
735	6194	2	石船中村１	中辺路町石船	40	50	150			○	○
736	6195	2	北郡２	中辺路町北郡	40	100	120				
737	6196	2	小松原５	中辺路町小松原	50	15	90			○	○
738	6197	2	小松原６	中辺路町小松原	40	35	30			○	○
739	6198	2	小松原７	中辺路町小松原	50	10	50			○	○
740	6199	2	小松原８	中辺路町小松原	70	13	50			○	○
741	6200	2	和田１３	和田	35	30	15	R1.9.17	487	○	○
742	6201	2	和田１２	和田	30	30	50				
743	6202	2	和田１１	和田	35	20	25	R1.9.17	487	○	○
744	6203	2	和田１０	和田	35	110	20				
745	6204	2	和田９	和田	35	40	25	R1.9.17	487	○	○
746	6205	2	和田８	和田	30	20	30				
747	6206	2	和田７	和田	35	60	40	R1.9.17	487	○	○
748	6207	2	和田６	和田	35	130	45				
749	6208	2	和田５	和田	35	30	20	R1.9.17	487	○	○
750	6209	2	和田１	和田	35	100	20	R1.9.17	487	○	○
751	6210	2	和田２	和田	35	50	15	R1.9.17	487	○	○
752	6211	2	和田３	和田	35	80	20	R1.9.17	487	○	○
753	6212	2	和田４	和田	35	100	90	R1.9.17	487	○	○
754	6213	2	和田１５	和田	35	50	100	R1.9.17	487	○	○
755	6214	2	和田１４	和田	35	40	35	R1.9.17	487	○	○
756	6215	2	平瀬１１	平瀬	35	10	90	R1.9.17	487	○	○
757	6216	2	平瀬１０	平瀬	35	80	60	R1.9.17	487	○	○
758	6217	2	平瀬１２	平瀬	40	35	60	R1.9.17	487	○	○
759	6218	2	平瀬９	平瀬	40	70	80				
760	6219	2	平瀬８	平瀬	40	100	25	R1.9.17	487	○	○
761	6220	2	平瀬１３	平瀬	40	15	30	R1.9.17	487	○	○

資料：和歌山県砂防課（令和元年11月）

（その24）

No.	箇所番号	危険区分	箇所名	大字	傾斜度	高さ	延長	指定年月日	公示番号	警戒区域	特別警戒区域
762	6221	2	平瀬２	平瀬	35	25	25	R1.9.17	487	○	○
763	6222	2	平瀬１	平瀬	35	60	85	R1.9.17	487	○	○
764	6223	2	平瀬７	平瀬	30	40	130	R1.9.17	487	○	○
765	6224	2	平瀬６	平瀬	35	90	25	R1.9.17	487	○	○
766	6225	2	平瀬３	平瀬	35	40	110	R1.9.17	487	○	○
767	6226	2	平瀬４	平瀬	35	45	20	R1.9.17	487	○	○
768	6227	2	平瀬５	平瀬	35	50	20	R1.9.17	487	○	○
769	6228	2	下川下３	下川下	35	30	12				
770	6229	2	下川下４	下川下	40	10	12				
771	6230	2	下川下５	下川下	40	80	15			○	○
772	6231	2	下川下６	下川下	40	40	15				
773	6232	2	下川下竹西１４	下川下	45	90	40			○	○
774	6233	2	下川下竹西１５	下川下	45	20	25			○	○
775	6234	2	下川下竹西１２	下川下	40	30	40			○	○
776	6235	2	下川下竹西１３	下川下	40	40	30			○	○
777	6236	2	下川下竹西１０	下川下	40	30	20				
778	6237	2	下川下竹西１１	下川下	35	30	20			○	○
779	6238	2	下川下竹西９	下川下	45	30	30				
780	6239	2	下川下竹西８	下川下	40	50	25			○	○
781	6240	2	下川下竹西４	下川下	35	30	30			○	○
782	6241	2	下川下竹西５	下川下	35	10	15			○	○
783	6242	2	下川下７	下川下	45	80	100				
784	6243	2	下川下竹西６	下川下	40	90	60			○	○
785	6244	2	下川下竹西７	下川下	50	30	50			○	○
786	6245	2	下川下竹西１	下川下	35	90	75			○	○
787	6246	2	下川下竹西２	下川下	35	55	25			○	○
788	6247	2	下川下竹西３	下川下	35	40	15			○	○
789	6248	2	下川上安２	下川上	35	20	40	R1.8.20	376	○	○
790	6249	2	下川上安１	下川上	40	20	20				
791	6250	2	下川上苔口２	下川上	40	110	20				
792	6251	2	下川上善九	下川上	35	120	110	R1.8.20	376	○	○
793	6252	2	下川上苔口１	下川上	35	40	105	R1.8.20	376	○	○
794	6253	2	下川上３	下川上	35	15	30	R1.8.20	376	○	○
795	6254	2	下川上２	下川上	40	40	30				
796	6255	2	下川上１	下川上	40	40	30	R1.8.20	376	○	○
797	6256	2	下川下城戸３	下川下	35	20	20	R1.8.20	376	○	○
798	6257	2	下川下城戸２	下川下	40	70	50	R1.8.20	376	○	○
799	6258	2	下川下城戸１	下川下	35	85	35			○	○
800	6259	2	下川下２	下川下	40	40	25			○	○
801	6260	2	下川下１	下川下	35	95	50			○	○
802	6261	2	下川下中ノ番３	下川下	35	60	200			○	○
803	6262	2	下川下中ノ番２	下川下	35	75	70			○	○
804	6263	2	下川下中ノ番１	下川下	30	15	20			○	○
805	6264	2	下川下中ノ番４	下川下	40	18	25			○	○
806	6265	2	下川下宮ノ平	下川下	45	25	20				
807	6266	2	下川下上野２	下川下	40	20	50			○	○
808	6267	2	鮎川蕨尾２	鮎川	45	30	20				
809	6268	2	鮎川蕨尾１	鮎川	40	50	20			○	
810	6269	2	鮎川蕨尾３	鮎川	45	25	20			○	
811	6270	2	鮎川向越２	鮎川	30	15	30			○	
812	6271	2	鮎川向越３	鮎川	45	20	20			○	
813	6272	2	鮎川向越４	鮎川	45	50	60			○	
814	6273	2	鮎川向越１	鮎川	45	20	40			○	
815	6274	2	鮎川宇立	鮎川	35	35	15			○	
816	6275	2	鮎川下附	鮎川	35	100	20			○	
817	6276	2	鮎川城ノ浦３	鮎川	40	80	25			○	

資料：和歌山県砂防課（令和元年11月）

（その25）

No.	箇所番号	危険区分	箇所名	大字	傾斜度	高さ	延長	指定年月日	公示番号	警戒区域	特別警戒区域
818	6277	2	下平	鮎川	35	15	60			○	
819	6278	2	鮎川１	鮎川	35	10	70			○	
820	6279	2	鮎川３	鮎川	40	90	130			○	
821	6280	2	鮎川鉛山１	鮎川	45	50	35			○	
822	6281	2	鮎川鉛山３	鮎川	40	35	25			○	
823	6282	2	鮎川鉛山４	鮎川	30	15	20			○	
824	6283	2	鮎川小川９	鮎川	60	30	20			○	
825	6284	2	鮎川小川８	鮎川	30	13	20			○	
826	6285	2	鮎川小川７	鮎川	40	130	70			○	
827	6286	2	鮎川小川６	鮎川	40	18	30			○	
828	6287	2	小川・鮎川小川５	鮎川	45	60	70			○	
829	6288	2	鮎川小川４	鮎川	60	10	20			○	
830	6289	2	鮎川小川３	鮎川	35	35	30				
831	6290	2	鮎川小川２	鮎川	45	70	15			○	
832	6291	2	鮎川小川１	鮎川	45	20	15				
833	6292	2	鮎川愛賀合５	鮎川	30	100	30			○	
834	6293	2	鮎川愛賀合４	鮎川	45	80	55			○	
835	6294	2	鮎川愛賀合２	鮎川	35	40	70				
836	6295	2	鮎川愛賀合１	鮎川	40	80	50			○	
837	6296	2	鮎川地ノ谷６	鮎川	40	40	20			○	
838	6297	2	鮎川地ノ谷５	鮎川	50	20	45			○	
839	6298	2	鮎川地ノ谷４	鮎川	35	70	60			○	
840	6299	2	鮎川地ノ谷３	鮎川	45	50	30			○	
841	6300	2	鮎川地ノ谷２	鮎川	35	80	60				
842	6301	2	鮎川赤木１	鮎川	35	55	20			○	
843	6302	2	鮎川城ノ浦２	鮎川	40	110	15			○	
844	6303	2	鮎川城ノ浦１	鮎川	45	120	15			○	
845	6304	2	向山川根	向山	40	25	60	R1.7.2	221	○	○
846	6305	2	向山保平	向山	35	15	20	R1.7.2	221	○	○
847	6306	2	向山地下１	向山	35	20	35	R1.7.2	221	○	○
848	6307	2	向山地下５	向山	50	70	120	R1.7.2	221	○	○
849	6308	2	向山地下４	向山	45	80	190	R1.7.2	221	○	○
850	6309	2	向山地下２	向山	35	60	50	R1.7.2	221	○	○
851	6310	2	向山地下３	向山	45	90	50				
852	6311	2	竹ノ平１	竹ノ平	35	30	50	R1.8.20	376	○	○
853	6312	2	竹ノ平２	竹ノ平	35	40	30	R1.8.20	376	○	○
854	6313	2	竹ノ平３	竹ノ平	35	80	40	R1.8.20	376	○	○
855	6314	2	深谷４	深谷	45	18	45				
856	6315	2	小谷１	小谷	40	50	25				
857	6316	2	小谷２	小谷	70	10	20	R1.8.20	376	○	○
858	6317	2	小谷３	小谷	35	25	35	R1.8.20	376	○	○
859	6318	2	小谷４	小谷	40	60	45	R1.8.20	376	○	○
860	6319	2	小谷５	小谷	35	70	70	R1.8.20	376	○	○
861	6320	2	小谷６	小谷	45	70	40				
862	6321	2	熊野２２	熊野	35	40	40				
863	6322	2	熊野２１	熊野	35	40	50	R1.7.2	221	○	○
864	6323	2	熊野２０	熊野	35	20	30				
865	6324	2	熊野１９	熊野	35	40	80				
866	6325	2	熊野１８	熊野	30	50	30				
867	6326	2	熊野１７	熊野	35	90	100	R1.7.2	221	○	○
868	6327	2	熊野１６	熊野	35	30	30	R1.7.2	221	○	○
869	6328	2	熊野１５	熊野	30	20	20	R1.7.2	221	○	○
870	6329	2	熊野１４	熊野	70	10	38	R1.7.2	221	○	○
871	6330	2	熊野１３	熊野	40	40	80	R1.7.2	221	○	○
872	6331	2	熊野１２	熊野	30	40	50	R1.7.2	221	○	○
873	6332	2	熊野１１	熊野	35	70	60	R1.7.2	221	○	○

資料：和歌山県砂防課（令和元年11月）

（その26）

No.	箇所番号	危険区分	箇所名	大字	傾斜度	高さ	延長	指定年月日	公示番号	警戒区域	特別警戒区域
874	6333	2	熊野１０	熊野	40	70	40	R1.7.2	221	○	○
875	6334	2	熊野９	熊野	45	70	90	R1.7.2	221	○	○
876	6335	2	熊野６	熊野	40	150	40	R1.7.2	221	○	○
877	6336	2	熊野５	熊野	30	70	110	R1.7.2	221	○	○
878	6337	2	熊野４	熊野	45	40	50	R1.7.2	221	○	○
879	6338	2	熊野３	熊野	70	10	25	R1.7.2	221	○	○
880	6339	2	熊野２	熊野	45	40	30	R1.7.2	221	○	○
881	6340	2	熊野１	熊野	70	25	30	R1.7.2	221	○	○
882	6341	2	熊野２３	熊野	30	90	50	R1.7.2	221	○	○
883	6342	2	熊野２４	熊野	30	55	45	R1.7.2	221	○	○
884	6343	2	熊野２６	熊野	50	10	25	R1.7.2	221	○	○
885	6344	2	熊野２５	熊野	30	55	30	R1.7.2	221	○	○
886	6345	2	面川１	面川	40	60	140	R1.9.17	487	○	○
887	6346	2	面川３	面川	40	50	30	R1.9.17	487	○	○
888	6347	2	面川２	面川	30	130	50	R1.9.17	487	○	○
889	6348	2	面川４	面川	35	50	150	R1.9.17	487	○	○
890	6349	2	面川５	面川	40	170	130				
891	6350	2	面川６	面川	35	50	60				
892	6351	2	面川７	面川	30	30	120	R1.9.17	487	○	○
893	6352	2	面川１１	面川	40	50	150	R1.9.17	487	○	○
894	6353	2	面川１２	面川	35	25	70	R1.9.17	487	○	○
895	6354	2	面川１３	面川	35	30	90				
896	6355	2	面川１４	面川	45	45	70	R1.9.17	487	○	○
897	6356	2	面川１０	面川	35	70	80	R1.9.17	487	○	○
898	6357	2	面川９	面川	35	35	25	R1.9.17	487	○	○
899	6358	2	面川８	面川	45	15	20	R1.9.17	487	○	○
900	6359	2	木守４	木守	40	70	30	R1.8.20	376	○	○
901	6360	2	木守１	木守	30	30	30	R1.8.20	376	○	○
902	6361	2	木守２	木守	35	20	40	R1.8.20	376	○	○
903	6362	2	木守３	木守	45	70	100	R1.8.20	376	○	○
904	6363	2	合川１	合川	45	25	55	R1.8.20	376	○	○
905	6364	2	合川２	合川	60	25	50	R1.8.20	376	○	○
906	6365	2	合川３	合川	45	20	15				
907	6366	2	合川１０	合川	35	20	120	R1.8.20	376	○	○
908	6367	2	合川１１	合川	30	70	30				
909	6368	2	下露１	下露	40	40	50				
910	6369	2	下露２	下露	35	50	25				
911	6370	2	下露３	下露	30	30	20				
912	6371	2	谷野口１	谷野口	40	80	45				
913	6372	2	谷野口３	谷野口	45	20	20	R1.7.2	221	○	○
914	6373	2	谷野口４	谷野口	45	25	25				
915	6374	2	谷野口５	谷野口	40	70	20	R1.7.2	221	○	○
916	6375	2	谷野口７	谷野口	40	40	110	R1.7.2	221	○	○
917	6376	2	谷野口６	谷野口	40	30	20				
918	6377	2	谷野口８	谷野口	35	15	15	R1.7.2	221	○	○
919	6378	2	谷野口１１	谷野口	35	60	20	R1.7.2	221	○	○
920	6379	2	谷野口１０	谷野口	30	30	20	R1.7.2	221	○	○
921	6380	2	谷野口９	谷野口	35	25	30	R1.7.2	221	○	○
922	6381	2	谷野口１２	谷野口	35	170	25	R1.7.2	221	○	○
923	6382	2	谷野口１３	谷野口	35	70	30	R1.7.2	221	○	○
924	6383	2	串	串	40	80	45	R1.7.2	221	○	○
925	6384	2	九川	九川	40	40	35	R1.8.20	376	○	○
926	6605	2	樫尾	秋津川	35	35	80			○	
927	6606	2	東郷	上芳養	40	40	500			○	○
928	6607	2	境	芳養町	40	25	200	R1.8.20	376	○	○
929	6608	2	上三栖畑中１	上三栖	35	20	100	R1.12.24	812	○	○

資料：和歌山県砂防課（令和元年11月）

（その27）

No.	箇所番号	危険区分	箇所名	大字	傾斜度	高さ	延長	指定年月日	公示番号	警戒区域	特別警戒区域
930	6614	2	滝尻	中辺路町栗栖川	55	115	200			○	
931	6615	2	中平２	中辺路町大川	50	30	150				
932	6616	2	大川２	中辺路町大川	35	170	150				
933	6617	2	田ノ向	中辺路町近露	50	15	90			○	○
934	6618	2	寺前	中辺路町温川	40	35	140			○	○
935	6619	2	地下	向山	40	40	140	R1.7.2	221	○	○
936	6620	2	鮎川愛賀合３	鮎川	40	110	55			○	
937	8370	2	上番１	本宮町三越	30	20	30				
938	8371	2	上番２	本宮町三越	35	10	40				
939	8372	2	発心門	本宮町三越	40	20	20				
940	8373	2	中下番２	本宮町三越	35	60	20				
941	8374	2	八木尾２	本宮町切畑	35	60	90				
942	8375	2	八木尾３	本宮町切畑	45	20	60				
943	8376	2	切畑４・切畑	本宮町切畑	35	50	120				
944	8377	2	切畑５・切畑	本宮町切畑	40	50	100				
945	8378	2	坂地２・坂地	本宮町上切原	35	70	120				
946	8379	2	上切原２	本宮町上切原	40	60	100				
947	8380	2	上切原３	本宮町上切原	35	40	100				
948	8381	2	竹の本２	本宮町伏拝	35	30	60			○	○
949	8382	2	伏拝２	本宮町伏拝	60	5	50			○	○
950	8383	2	吉ヶ谷	本宮町大居	40	70	110			○	○
951	8384	2	一本松	本宮町一本松	40	50	20				
952	8385	2	久保野１	本宮町久保野	30	40	20				
953	8386	2	久保野２	本宮町久保野	45	20	20				
954	8387	2	久保野３	本宮町久保野	40	40	30				
955	8388	2	久保野４	本宮町久保野	45	10	30				
956	8389	2	久保野５	本宮町久保野	40	10	30				
957	8390	2	久保野６	本宮町久保野	70	6	30				
958	8391	2	久保野７	本宮町久保野	50	10	30				
959	8392	2	下向	本宮町大居	40	10	80			○	○
960	8393	2	中村地４	本宮町本宮	35	60	60			○	○
961	8394	2	温水	本宮町本宮	35	10	30			○	○
962	8395	2	大津荷	本宮町大津荷	45	20	70				
963	8396	2	下湯川６	本宮町下湯川	35	90	100				
964	8397	2	下湯川７	本宮町下湯川	60	6	20				
965	8398	2	下湯川８	本宮町下湯川	70	7	90				
966	8399	2	小峠２	本宮町渡瀬	40	90	40				
967	8400	2	渡瀬２	本宮町渡瀬	45	10	50				
968	8401	2	中番２	本宮町小々森	40	210	90				
969	8402	2	沖谷２	本宮町皆地	35	70	220				
970	8403	2	皆地３	本宮町皆地	40	130	200				
971	8404	2	皆地４	本宮町皆地	35	20	150				
972	8405	2	大瀬	本宮町大瀬	45	40	40				
973	8406	2	野竹２	本宮町野竹	40	20	60				
974	8407	2	野地平２	本宮町皆瀬川	35	220	70			○	○
975	8408	2	下野峯２	本宮町皆瀬川	40	40	50			○	○
976	8409	2	皆瀬川１	本宮町皆瀬川	35	220	100			○	○
977	8410	2	皆瀬川２	本宮町皆瀬川	35	30	20			○	○
978	8411	2	田代２	本宮町田代	35	20	20				
979	8412	2	和田平２	本宮町東和田	35	50	230				
980	8413	2	東和田	本宮町東和田	40	40	60				
981	8414	2	静川１	本宮町静川	40	20	170				
982	8415	2	小野	本宮町静川	40	50	20				
983	8416	2	平３	本宮町静川	40	40	90				
984	8417	2	平４	本宮町静川	60	20	120				
985	8418	2	小原２	本宮町静川	35	50	50				

資料：和歌山県砂防課（令和元年11月）

（その28）

No.	箇所番号	危険区分	箇所名	大字	傾斜度	高さ	延長	指定年月日	公示番号	警戒区域	特別警戒区域
986	8419	2	白瀬 2	本宮町静川	35	5	20				
987	8420	2	白瀬 3	本宮町静川	35	60	30				
988	8421	2	蓑尾谷 1	本宮町蓑尾谷	60	10	20				
989	8422	2	蓑尾谷 2	本宮町蓑尾谷	30	25	20				
990	8449	2	竹の本 1	本宮町伏拝	40	50	80			○	○
991	8450	2	清良坂	本宮町伏拝	35	50	100			○	○
992	8451	2	伏拝 1	本宮町伏拝	35	40	80			○	○
993	8452	2	八木尾 1	本宮町切畑	45	40	100				
994	8453	2	小森	本宮町三越	30	60	100				
995	8454	2	野平	本宮町武住	35	140	170				
996	8455	2	カジ田・湯峯	本宮町湯峯	35	40	100				
997	8456	2	坊の原	本宮町渡瀬	35	70	120				
998	8457	2	小峠 1	本宮町渡瀬	40	170	240				
999	8458	2	野口	本宮町蓑尾谷	35	150	150				
1000	8459	2	小井平	本宮町上大野	30	30	100				
1001	8460	2	請川 1	本宮町請川	35	40	110			○	○
1	60001	2	上秋津左向谷 13	上秋津		17		R1.7.30	321	○	○
2	60002	2	上秋津左向谷 14	上秋津		29		R1.7.30	321	○	○
3	60003	2	上秋津久保田 5	上秋津		15		R1.7.30	321	○	○
4	60004	2	上秋津久保田 6	上秋津		13		R1.7.30	321	○	○
5	60005	2	上秋津久保田 7	上秋津		8		R1.7.30	321	○	○
6	60006	2	上秋津久保田 8	上秋津		8		R1.7.30	321	○	○
7	60008	2	上秋津久保田 10	上秋津		9		R1.7.30	321	○	○
8	60009	2	上秋津久保田 11	上秋津		10		R1.7.30	321	○	○
9	60011	2	上秋津平野 3	上秋津		8		R1.7.30	321	○	○
10	60013	2	上秋津久保田 12	上秋津		9		R1.7.30	321	○	○
11	60014	2	上秋津久保田 13	上秋津		13		R1.7.30	321	○	○
12	60015	2	上秋津久保田 14	上秋津		13		R1.7.30	321	○	○
13	60016	2	上秋津久保田 15	上秋津		19		R1.7.30	321	○	○
14	60017	2	上秋津杉ノ原 7	上秋津		21		R1.7.30	321	○	○
15	60018	2	上秋津杉ノ原 8	上秋津		29		R1.7.30	321	○	○
16	60019	2	上秋津河原 2	上秋津		28		R1.7.30	321	○	○
17	60024	2	上秋津奥畑 2	上秋津		15		R1.7.30	321	○	○
18	60025	2	上秋津久保田 16	上秋津		17		R1.7.30	321	○	○
19	60026	2	上秋津久保田 17	上秋津		16		R1.7.30	321	○	○
20	60027	2	上秋津久保田 18	上秋津		9		R1.7.30	321	○	○
21	60028	2	上秋津久保田 19	上秋津		13		R1.7.30	321	○	○
22	60030	2	上秋津久保田 21	上秋津		11		R1.7.30	321	○	○
23	60031	2	上秋津久保田 22	上秋津		10		R1.7.30	321	○	○
24	60032	2	上秋津久保田 23	上秋津		12		R1.7.30	321	○	○
25	60034	2	上秋津久保田 25	上秋津		10		R1.7.30	321	○	○
26	60035	2	上秋津久保田 26	上秋津		14		R1.7.30	321	○	○
27	60036	2	上秋津久保田 27	上秋津		22		R1.7.30	321	○	○
28	60037	2	中村地 5	本宮町本宮		14				○	○
29	60038	2	中村地 6	本宮町本宮		14				○	○
30	60039	2	温水 3	本宮町本宮		24				○	○
31	60040	2	温水 4	本宮町本宮		31				○	○
32	60044	2	本宮 5	本宮町本宮		9				○	○
33	60046	2	本宮 7	本宮町本宮		5				○	○
34	60048	2	本宮 9	本宮町本宮		12				○	○
35	60049	2	本宮 10	本宮町本宮		5				○	○
36	60052	2	小皆 11	中辺路町小皆		8				○	
37	60053	2	小皆 12	中辺路町小皆		6				○	
38	60054	2	小皆 13	中辺路町小皆		12				○	
39	60055	2	小皆 14	中辺路町小皆		12				○	
40	60056	2	小皆左領 2	中辺路町小皆		24				○	

資料：和歌山県砂防課（令和元年11月）

（その29）

No.	箇所番号	危険区分	箇所名	大字	傾斜度	高さ	延長	指定年月日	公示番号	警戒区域	特別警戒区域
41	60057	2	小皆左領 3	中辺路町小皆		22				○	
42	60058	2	小皆左領 4	中辺路町小皆		63				○	
43	60059	2	小皆 15	中辺路町小皆		6				○	
44	60060	2	小皆 16	中辺路町小皆		20				○	
45	60061	2	小皆 17	中辺路町小皆		7				○	
46	60062	2	小皆 18	中辺路町小皆		28				○	
47	60063	2	小皆 19	中辺路町小皆		36				○	
48	60064	2	小皆 20	中辺路町小皆		50				○	
49	60065	2	小皆 21	中辺路町小皆		65				○	
50	60066	2	長野東原 19	長野		77				○	
51	60068	2	長野東原 21	長野		16				○	
52	60070	2	長野西原 1	長野		11				○	
53	60071	2	長野西原 2	長野		13				○	
54	60072	2	長野長尾 4	長野		6				○	
55	60073	2	長野長尾 5	長野		7				○	
56	60076	2	鮎川鉛山 5	鮎川		10				○	
57	60077	2	鮎川鉛山 6	鮎川		13				○	
58	60078	2	鮎川向越 7	鮎川		26				○	
59	60079	2	秋津川梶尾 13	秋津川		46				○	
60	60080	2	秋津川松本 19	秋津川		8				○	
61	60081	2	秋津川松本 20	秋津川		15				○	
62	60082	2	秋津川下崎 15	秋津川		11				○	
63	60083	2	秋津川下崎 16	秋津川		15				○	
64	60087	2	秋津川中村 12	秋津川		15				○	
65	60088	2	秋津川岡原 7	秋津川		19				○	
66	60092	2	秋津川岡原 11	秋津川		50				○	
67	60093	2	秋津川串崎 4	秋津川		9				○	
68	60099	2	栗栖川 21	中辺路町栗栖川		12				○	
69	60102	2	栗栖川 23	中辺路町栗栖川		42				○	
70	60103	2	栗栖川 24	中辺路町栗栖川		31				○	
71	60104	2	栗栖川 25	中辺路町栗栖川		25				○	
72	60105	2	栗栖川 26	中辺路町栗栖川		46				○	
73	60106	2	栗栖川 27	中辺路町栗栖川		9				○	
74	60107	2	栗栖川 28	中辺路町栗栖川		11				○	
75	60109	2	栗栖川 30	中辺路町栗栖川		5				○	
76	60111	2	川合 9	中辺路町川合		15				○	
77	60113	2	川合 11	中辺路町川合		11				○	
78	60114	2	川合 12	中辺路町川合		8				○	
79	60117	2	川合 13	中辺路町川合		35				○	
80	60125	2	大居 6	本宮町大居		11				○	○
81	60128	2	大居 9	本宮町大居		82				○	○
82	60129	2	大居 10	本宮町大居		111				○	○
83	60131	2	大居 12	本宮町大居		47				○	○
84	60132	2	大居 13	本宮町大居		72				○	○
85	60133	2	大居 14	本宮町大居		60				○	○
86	60137	2	川合 14	中辺路町川合		16				○	
87	60138	2	川合 15	中辺路町川合		11				○	
88	60138	2	栗栖川 30	中辺路町・栗栖川		98				○	
89	60139	2	上芳養 1	上芳養		48				○	○
90	60140	2	上芳養 2	上芳養		44				○	○
91	60146	2	上芳養 8	上芳養		41				○	○
92	60147	2	上芳養 9	上芳養		51				○	○
93	60150	2	上芳養 12	上芳養		50				○	○
94	60151	2	上芳養 13	上芳養		49				○	○
95	60152	2	上芳養 14	上芳養		57				○	○
96	60153	2	上芳養 15	上芳養		42				○	○

資料：和歌山県砂防課（令和元年11月）

（その30）

No.	箇所番号	危険区分	箇所名	大字	傾斜度	高さ	延長	指定年月日	公示番号	警戒区域	特別警戒区域
97	60156	2	上芳養 18	上芳養		7				○	○
98	60168	2	上芳養 30	上芳養		12				○	○
99	60170	2	上芳養 32	上芳養		8				○	○
100	60172	2	上芳養 34	上芳養		23				○	○
101	60173	2	上芳養 35	上芳養		8				○	○
102	60174	2	上芳養 36	上芳養		22				○	○
103	60175	2	上芳養 37	上芳養		12				○	○
104	60177	2	上芳養 39	上芳養		21				○	○
105	60180	2	上芳養 42	上芳養		36				○	○
106	60181	2	上芳養 43	上芳養		7				○	○
107	60183	2	上芳養 45	上芳養		8				○	○
108	60186	2	上芳養 48	上芳養		6				○	○
109	60187	2	上芳養 49	上芳養		14				○	○
110	60188	2	上芳養 50	上芳養		32				○	○
111	60189	2	上芳養 51	上芳養		10				○	○
112	60190	2	上芳養 52	上芳養		9				○	○
113	60191	2	上芳養 53	上芳養		10				○	○
114	60192	2	上芳養 54	上芳養		10				○	○
115	60193	2	上芳養 55	上芳養		13				○	○
116	60194	2	上芳養 56	上芳養		11				○	○
117	60195	2	上芳養 57	上芳養		8				○	○
118	68461	2	上芳養(105)	上芳養		6				○	
119	68462	2	上芳養(106)	上芳養		14				○	
120	68463	2	上芳養(108)	上芳養		32				○	
121	68464	2	上芳養(109)	上芳養		31				○	
122	68465	2	上芳養(102)	上芳養		13				○	
123	68466	2	上芳養(110)	上芳養		21				○	
1	2656	3	小家小森 4	龍神村小家	30	55	350	R1.10.8	547	○	○
2	2657	3	広井原五百瀬 3	龍神村広井原	30	17	210				
3	2658	3	小家小家坂 3	龍神村小家	30	53	100				
4	2659	3	殿原小森 3	龍神村殿原	30	47	150			○	○
5	2660	3	宮代中垣内	龍神村宮代	30	23	160			○	○
6	2661	3	宮代沢	龍神村宮代	30	34	140			○	○
7	2662	3	甲斐ノ川	龍神村甲斐ノ川	30	8	320			○	○
8	2663	3	殿原上平	龍神村殿原	30	17	110				
9	2664	3	殿原平 2	龍神村殿原	30	57	110				
10	2665	3	東栃久保	龍神村東	30	46	170			○	○
11	2666	3	安井四坊谷 2	龍神村安井	30	37	100				
12	2667	3	福井坊垣内 2･鍛冶ヶ谷	龍神村福井	30	40	160				
13	2668	3	安井上村 3・鍛冶ヶ谷	龍神村安井	30	44	110				
14	2669	3	福井横畑 2	龍神村福井	30	20	230				
15	2670	3	安井上村 4	龍神村安井	30	40	130				
16	2671	3	安井下村 2	龍神村安井	30	22	130				
17	2672	3	柳瀬日浦 1	龍神村柳瀬	30	56	280				
18	2673	3	柳瀬日浦 2	龍神村柳瀬	30	38	140				
19	2674	3	柳瀬脇	龍神村柳瀬	30	40	100				
20	2675	3	柳瀬栃谷 6	龍神村柳瀬	30	14	160				
21	2676	3	柳瀬 1	龍神村柳瀬	30	29	120	R1.7.2	221	○	○
22	2677	3	柳瀬 2	龍神村柳瀬	30	28	130				
23	3001	3	上芳養小垣１０	上芳養	60	80	125			○	○
24	3002	3	上芳養小垣１１	上芳養	70	6	100			○	○
25	3003	3	上芳養石神８	上芳養	45	40	130			○	○
26	3004	3	上芳養石神９	上芳養	45	30	200			○	○
27	3005	3	上芳養石神１０	上芳養	70	10	125			○	○
28	3006	3	上芳養石神１１	上芳養	60	40	200			○	○
29	3007	3	上芳養石神１２	上芳養	45	25	62			○	○

資料：和歌山県砂防課（令和元年11月）

（その31）

No.	箇所番号	危険区分	箇所名	大字	傾斜度	高さ	延長	指定年月日	公示番号	警戒区域	特別警戒区域
30	3008	3	上芳養小垣１２	上芳養	60	60	150			○	○
31	3009	3	上芳養小垣１３	上芳養	70	10	80			○	○
32	3010	3	上芳養小垣１４	上芳養	60	50	150			○	○
33	3011	3	上芳養小垣１５	上芳養	60	50	50			○	○
34	3012	3	上芳養知化地野１	上芳養	60	40	175			○	○
35	3013	3	上芳養知化地野２	上芳養	70	30	125			○	○
36	3014	3	上芳養西郷３	上芳養	45	30	100			○	○
37	3015	3	上芳養西郷４	上芳養	80	25	200			○	○
38	3016	3	上芳養東郷１７	上芳養	40	20	100			○	○
39	3017	3	上芳養加森１	上芳養	70	10	100			○	○
40	3018	3	上芳養加森２	上芳養	60	40	150			○	○
41	3019	3	上芳養東郷１８	上芳養	60	35	62				
42	3020	3	上芳養東郷１９	上芳養	50	70	150			○	○
43	3021	3	上芳養東郷２０	上芳養	50	60	62				
44	3022	3	上芳養東郷２１	上芳養	50	60	125			○	○
45	3023	3	上芳養皆平５	上芳養	60	30	175			○	○
46	3024	3	上芳養皆平６	上芳養	60	55	200				
47	3025	3	上芳養皆平７	上芳養	30	25	175			○	○
48	3026	3	上芳養古尾谷１	上芳養	45	50	125			○	○
49	3027	3	上芳養古尾谷２	上芳養	60	60	150			○	○
50	3028	3	上芳養古尾谷３	上芳養	60	60	43			○	○
51	3029	3	上芳養古尾谷４	上芳養	60	80	200			○	○
52	3030	3	上芳養古尾谷５	上芳養	60	25	200			○	○
53	3031	3	上芳養木道４	上芳養	50	25	175			○	○
54	3032	3	上芳養木道５	上芳養	45	30	33			○	○
55	3033	3	稲成町流越１	稲成町	60	60	150				
56	3034	3	稲成町流越２	稲成町	45	35	125				
57	3035	3	稲成町流越３	稲成町	30	40	100				
58	3036	3	稲成町流越４	稲成町	40	35	100				
59	3037	3	稲成町平岩	稲成町	45	75	175			○	○
60	3038	3	芳養町団栗４	芳養町	45	30	200	R1.8.20	376	○	○
61	3039	3	稲成町谷上１９	稲成町	45	40	200				
62	3040	3	稲成町谷上２０	稲成町	50	140	150			○	○
63	3041	3	稲成町谷上２１	稲成町	60	40	43			○	○
64	3042	3	稲成町谷上２２	稲成町	50	80	100			○	○
65	3043	3	稲成町谷下７	稲成町	50	80	100				
66	3044	3	稲成町谷下８	稲成町	50	80	75				
67	3045	3	稲成町谷下９	稲成町	60	100	100				
68	3046	3	芳養町大坊７	芳養町	50	50	100				
69	3047	3	芳養町大坊８	芳養町	60	35	225	R1.8.20	376	○	○
70	3048	3	稲成町谷下１０	稲成町	70	10	175				
71	3049	3	稲成町谷下１１	稲成町	45	20	40				
72	3050	3	稲成町谷下１２	稲成町	45	50	100				
73	3051	3	稲成町谷下１３	稲成町	45	30	150				
74	3052	3	稲成町谷下１４	稲成町	45	30	125				
75	3053	3	稲成町谷下１５	稲成町	40	20	100			○	○
76	3054	3	上秋津左向谷１２	上秋津	40	60	41				
77	3055	3	秋津町	秋津町	45	45	175				
78	3056	3	上秋津岩内７	上秋津	45	30	125	R1.7.30	321	○	○
79	3057	3	秋津川樫尾１０	上芳養	50	30	62			○	○
80	3058	3	秋津川樫尾１１	秋津川	70	10	200			○	
81	3059	3	秋津川宝柏５	秋津川	45	25	200				
82	3060	3	秋津川宝柏６	秋津川	60	60	100			○	
83	3061	3	秋津川宝柏７	秋津川	50	90	125			○	
84	3062	3	秋津川松本８	秋津川	60	30	125			○	
85	3063	3	秋津川松本９	秋津川	60	30	50			○	

資料：和歌山県砂防課（令和元年11月）

（その32）

No.	箇所番号	危険区分	箇所名	大字	傾斜度	高さ	延長	指定年月日	公示番号	警戒区域	特別警戒区域
86	3064	3	秋津川松本１０	秋津川	60	40	125			○	
87	3065	3	秋津川松本１１	秋津川	30	55	125			○	
88	3066	3	秋津川松本１２	秋津川	40	40	100			○	
89	3067	3	秋津川松本１３	秋津川	60	50	150			○	
90	3068	3	秋津川松本１４	秋津川	60	100	175			○	
91	3069	3	秋津川下崎１０	秋津川	50	40	150			○	
92	3070	3	秋津川下崎１１	秋津川	60	70	175				
93	3071	3	秋津川下崎１２	秋津川	60	40	175			○	
94	3072	3	秋津川松本１５	秋津川	40	30	150			○	
95	3073	3	秋津川下崎１３	秋津川	60	25	150			○	
96	3074	3	秋津川杉ノ原	秋津川	60	80	175			○	
97	3075	3	秋津川大沢１	秋津川	60	45	150			○	
98	3076	3	秋津川大沢２	秋津川	60	80	175				
99	3077	3	秋津川大沢３	秋津川	50	30	87			○	
100	3078	3	秋津川大沢４	秋津川	35	30	80				
101	3079	3	秋津川大沢５	秋津川	45	70	150				
102	3080	3	秋津川前平１６	秋津川	70	80	175			○	
103	3081	3	秋津川前平１７	秋津川	60	70	150			○	
104	3082	3	秋津川前平１８	秋津川	80	10	100			○	
105	3083	3	秋津川竹薮７	秋津川	60	60	100			○	
106	3084	3	秋津川竹薮８	秋津川	60	30	75			○	
107	3085	3	秋津川竹薮９	秋津川	60	40	175			○	
108	3086	3	秋津川竹薮１０	秋津川	30	30	100			○	
109	3087	3	秋津川竹薮１１	秋津川	40	70	150			○	
110	3088	3	秋津川竹薮１２	秋津川	40	20	250			○	
111	3089	3	秋津川竹薮１３	秋津川	45	40	125			○	
112	3090	3	秋津川竹薮１４	秋津川	30	30	150			○	
113	3091	3	秋津川竹薮１５	秋津川	45	40	125			○	
114	3092	3	秋津川竹薮１６	秋津川	45	30	175			○	
115	3093	3	秋津川中村６	秋津川	70	40	45			○	
116	3094	3	秋津川中村７	秋津川	45	30	100			○	
117	3095	3	秋津川中村８	秋津川	45	70	100			○	
118	3096	3	秋津川中村９	秋津川	80	10	200			○	
119	3097	3	秋津川中村１０	秋津川	70	20	100			○	
120	3098	3	秋津川下村１	秋津川	60	60	100				
121	3099	3	秋津川下村２	秋津川	60	40	87			○	
122	3100	3	秋津川岡原２	秋津川	60	40	225			○	
123	3101	3	秋津川岡原３	秋津川	80	50	150			○	
124	3102	3	秋津川岡原４	秋津川	80	30	125			○	
125	3103	3	秋津川岡原５	秋津川	70	5	200			○	
126	3104	3	秋津川岡原６	秋津川	80	30	100			○	
127	3105	3	伏菟野見行４	伏菟野	35	30	100				
128	3106	3	伏菟野前谷５	伏菟野	40	50	175				
129	3107	3	伏菟野前谷６	伏菟野	60	50	175				
130	3108	3	長野東原５	長野	50	90	250			○	
131	3109	3	長野東原６	長野	30	40	100			○	
132	3110	3	長野東原７	長野	40	30	150			○	
133	3111	3	長野東原８	長野	70	100	150			○	
134	3112	3	長野東原９	長野	40	20	150			○	
135	3113	3	長野東原１０	長野	40	20	125			○	
136	3114	3	長野東原１１	長野	40	25	225			○	
137	3115	3	上三栖坂本	上三栖	70	25	100	R1.12.24	812	○	○
138	3116	3	上野上上野６	上野	70	10	200				
139	3117	3	上野三本松	上野	70	8	150				
140	3118	3	長野長尾２	長野	70	40	250			○	
141	3119	3	長野長尾３	長野	70	10	300			○	

資料：和歌山県砂防課（令和元年11月）

（その33）

No.	箇所番号	危険区分	箇所名	大字	傾斜度	高さ	延長	指定年月日	公示番号	警戒区域	特別警戒区域
142	3120	3	上野上上野７	上野	60	20	175				
143	3121	3	上野古野	上野	60	40	225				
144	3122	3	上野東郷	上野	80	60	250				
145	3123	3	上芳養西郷５	上芳養	60	40	175				
146	3124	3	上芳養西郷６	上芳養	45	30	150			○	○
147	3125	3	上芳養西郷７	上芳養	45	25	150			○	○
148	3126	3	上芳養西郷８	上芳養	70	10	125			○	○
149	3127	3	上芳養西郷９	上芳養	30	30	100			○	○
150	3128	3	上芳養西郷１０	上芳養	70	10	200				
151	3129	3	上芳養下芝	上芳養	30	20	63			○	○
152	3130	3	中芳養小野５	中芳養	70	10	125				
153	3131	3	上芳養下ノ口８	上芳養	45	40	100			○	○
154	3132	3	上芳養下ノ口９	上芳養	60	30	125			○	○
155	3133	3	上芳養下ノ口１０	上芳養	30	20	125			○	○
156	3134	3	上芳養日用１	上芳養	45	30	100			○	○
157	3135	3	上芳養日用２	上芳養	80	20	100				
158	3136	3	芳養町甚五郎	芳養町	30	40	125				
159	3137	3	中芳養小野６	中芳養	45	40	100				
160	3138	3	中芳養小野７	中芳養	45	70	150			○	○
161	3139	3	中芳養小野８	中芳養	30	20	150				
162	3140	3	中芳養西野１	中芳養	45	30	175			○	○
163	3141	3	中芳養西野２	中芳養	60	15	100				
164	3142	3	中芳養西野３	中芳養	45	20	100				
165	3143	3	中芳養貝田１	中芳養	30	10	125				
166	3144	3	中芳養貝田２	中芳養	45	35	125				
167	3145	3	中芳養新田	中芳養	30	20	150				
168	3146	3	中芳養西野４	中芳養	45	20	100			○	○
169	3147	3	芳養町石原１	芳養町	30	30	150				
170	3148	3	芳養町石原２	芳養町	30	20	125				
171	3149	3	芳養町尾崎１	芳養町	30	30	100				
172	3150	3	芳養町尾崎２	芳養町	45	25	75	R1.8.20	376	○	○
173	3151	3	芳養町田川５	芳養町	40	30	150	R1.8.20	376	○	○
174	3152	3	芳養町尾崎３	芳養町	30	20	100				
175	3153	3	中芳養尾崎２	中芳養	45	20	150				
176	3154	3	中芳養尾崎３	中芳養	80	10	125			○	○
178	3156	3	芳養町原田垣内１	芳養町	45	20	125	R1.8.20	376	○	○
179	3157	3	芳養町原田垣内２	芳養町	80	30	175	R1.8.20	376	○	○
180	3158	3	芳養町原田垣内３	芳養町	60	30	125	R1.8.20	376	○	○
181	3159	3	芳養町田中１３	芳養町	30	20	175				
182	3160	3	芳養町田中１４	芳養町	30	25	100	R1.8.20	376	○	○
183	3161	3	芳養町田中１５	芳養町	40	40	175				
184	3162	3	中芳養原田垣内１	中芳養	30	20	125			○	○
185	3163	3	中芳養原田垣内２	中芳養	30	30	125	R1.8.20	376	○	○
186	3164	3	中芳養町境	中芳養	40	40	200				
187	3165	3	芳養町芋村３	芳養町	30	10	150				
188	3166	3	中芳養町津志野	中芳養	50	60	91				
189	3167	3	芳養町大屋２	芳養町	50	10	100				
190	3168	3	芳養町大屋３	芳養町	50	10	100				
191	3169	3	芳養町井原９	芳養町	45	50	125				
192	3170	3	芳養町井原１０	芳養町	45	30	125				
193	3171	3	芳養町松原１	芳養町	45	30	125				
194	3172	3	芳養町松原２	芳養町	50	10	150	R1.8.20	376	○	○
195	3173	3	芳養町松原３	芳養町	50	30	175				
196	3174	3	芳養町松原４	芳養町	50	10	100				
197	3175	3	芳養町松原５	芳養町	50	10	150				

資料：和歌山県砂防課（令和元年11月）

（その34）

No.	箇所番号	危険区分	箇所名	大字	傾斜度	高さ	延長	指定年月日	公示番号	警戒区域	特別警戒区域
198	3176	3	元町三四六青葉台１	元町	30	30	25				
199	3177	3	元町三四六青葉台２	元町	50	5	125				
200	3178	3	元町瀬ノ谷４	元町	50	5	175				
201	3179	3	稲成町荒光７	稲成町	40	30	50			○	○
202	3180	3	稲成町荒光８	稲成町	45	50	100			○	○
203	3181	3	稲成町青木	稲成町	70	8	250			○	○
204	3182	3	湊山崎２	湊	80	20	250				
205	3183	3	湊山崎３	湊	80	20	250				
206	3184	3	中万呂４	中万呂	40	30	125	R1.7.2	221	○	○
207	3185	3	中万呂５	中万呂	45	20	125	R1.7.2	221	○	○
208	3186	3	新庄町橋谷５	新庄町	80	20	175				
209	3187	3	新庄町橋谷６	新庄町	70	5	200				
210	3188	3	新庄町橋谷７	新庄町	70	10	200			○	○
211	3189	3	新庄町橋谷８	新庄町	40	20	175				
212	3190	3	元町文里一丁目	元町	45	20	150				
213	3191	3	上秋津藤谷１	上秋津	60	20	200	R1.7.30	321	○	○
214	3192	3	上秋津藤谷２	上秋津	50	40	300	R1.7.30	321	○	○
215	3193	3	上秋津藤谷３	上秋津	30	20	125				
216	3194	3	中三栖細井３	中三栖	60	30	175				
217	3195	3	下三栖埴田１	下三栖	60	50	25				
218	3196	3	上三栖小川谷１	中三栖	60	50	150	R1.12.24	812	○	○
219	3197	3	上三栖小川谷２	中三栖	60	20	150	R1.12.24	812	○	○
220	3198	3	上三栖小川谷３	上三栖	60	10	125				
221	3199	3	上三栖小川谷４	中三栖	45	20	100	R1.12.24	812	○	○
222	3200	3	上三栖小川谷５	上三栖	70	20	175				
223	3201	3	上三栖小川谷６	中三栖	45	20	100	R1.12.24	812	○	○
224	3202	3	上三栖小川谷７	上三栖	70	10	150				
225	3203	3	上三栖小川谷８	上三栖	70	20	100				
226	3204	3	上三栖小川谷９	上三栖	45	20	175				
227	3205	3	上三栖小川谷１０	上三栖	30	25	100				
228	3206	3	下三栖下ノ岡	下三栖	40	20	100				
229	3207	3	下三栖埴田	下三栖	40	20	225				
230	3208	3	下三栖岩屋谷１	下三栖	30	10	125				
231	3209	3	下三栖三反田５	下三栖	60	20	150	R1.12.24	812	○	○
232	3210	3	下三栖岩屋谷２	下三栖	60	35	150				
233	3211	3	下三栖企業団地１	城山台	70	10	225	R1.12.24	812	○	○
234	3212	3	下三栖企業団地２	下三栖	70	20	150				
235	3213	3	下三栖企業団地３	下三栖	80	8	175	R1.12.24	812	○	○
236	3214	3	下三栖企業団地４	城山台	70	10	225	R1.12.24	812	○	○
237	3215	3	新庄町跡之浦２	新庄町	80	15	150				
238	3216	3	新庄町長井谷１	新庄町	40	20	175			○	○
239	3217	3	新庄町長井谷２	新庄町	45	40	100				
240	3218	3	新庄町長井谷３	新庄町	60	20	150				
241	3219	3	新庄町跡之浦３	新庄町	40	20	100			○	○
242	3220	3	新庄町跡之浦４	新庄町	70	10	125			○	○
243	3221	3	新庄町田鶴口３	新庄町	80	7	150			○	○
244	3222	3	神島台２	神島台	80	8	200				
245	3223	3	新庄町滝内３	新庄町	70	5	125			○	○
246	3224	3	たきない町２	たきない町	80	8	200	R1.7.2	221	○	○
247	3225	3	たきない町３	たきない町	80	10	275	R1.7.2	221	○	○
248	3226	3	新庄町滝内４	新庄町	70	5	150			○	○
249	3227	3	新庄町滝内５	新庄町	40	10	150			○	○
250	3228	3	たきない町４	たきない町	30	20	150				
251	3229	3	たきない町５	たきない町	80	20	250				
252	3230	3	新庄町内ノ浦３	新庄町	70	10	175				
253	3231	3	新庄町内ノ浦４	新庄町	30	10	150			○	○

資料：和歌山県砂防課（令和元年11月）

（その35）

No.	箇所番号	危険区分	箇所名	大字	傾斜度	高さ	延長	指定年月日	公示番号	警戒区域	特別警戒区域
254	3232	3	新庄町内ノ浦５	新庄町	80	20	125				
255	3233	3	新庄町内ノ浦６	新庄町	70	20	125				
256	3234	3	新庄町内ノ浦７	新庄町	30	35	150			○	○
257	3235	3	新庄町内ノ浦８	新庄町	40	30	125				
258	3236	3	新庄町内ノ浦９	新庄町	60	20	150			○	○
259	3237	3	新庄町内ノ浦１０	新庄町	70	10	125			○	○
260	3238	3	新庄町内ノ浦１１	新庄町	40	20	125			○	○
261	3239	3	新庄町内ノ浦１２	新庄町	70	20	100			○	○
262	3240	3	新庄町鳥の巣５	新庄町	40	20	150			○	○
263	3352	3	沢内井原	中辺路町澤	45	30	150				
264	3353	3	内井川下垣	中辺路町内井川	45	45	150				
265	3354	3	沢流越坪１	中辺路町澤	40	50	175				
266	3355	3	沢流越坪２	中辺路町澤	50	70	225				
267	3356	3	小松原五味	中辺路町小松原	60	130	150				
268	3357	3	温川栗垣内１	中辺路町温川	45	30	150				
269	3358	3	温川五味	中辺路町温川	70	30	150				
270	3359	3	温川栗垣内２	中辺路町温川	45	35	175				
271	3360	3	温川桑垣内	中辺路町温川	70	30	200				
272	3361	3	温川下垣	中辺路町温川	70	30	125				
273	3362	3	温川中川	中辺路町温川	35	50	100				
274	3363	3	大川皆ノ川１	中辺路町大川	40	80	100				
275	3364	3	大川皆ノ川２	中辺路町大川	50	110	175				
276	3365	3	大川皆ノ川３	中辺路町大川	60	60	150				
277	3366	3	川合岩崎	中辺路町川合	50	80	150				
278	3367	3	熊野川船原１	中辺路町熊野川	60	80	58	R1.9.17	487	○	○
279	3368	3	熊野川船原２	中辺路町小皆	70	80	250			○	
280	3369	3	小皆小皆原	中辺路町小皆	70	15	200			○	
281	3370	3	栗栖川新田１	中辺路町栗栖川	70	8	125			○	
282	3371	3	栗栖川新田２	中辺路町栗栖川	80	50	100			○	
283	3372	3	栗栖川新田３	中辺路町栗栖川	80	55	150			○	
284	3373	3	栗栖川新田４	中辺路町栗栖川	80	60	150			○	
285	3374	3	栗栖川下芝	中辺路町栗栖川	60	30	150			○	
286	3375	3	栗栖川覗１	中辺路町栗栖川	45	40	100			○	
287	3376	3	栗栖川覗２	中辺路町栗栖川	60	50	150				
288	3377	3	栗栖川上芝	中辺路町栗栖川	70	10	200			○	
289	3378	3	小皆十九川１	中辺路町小皆	40	80	75			○	
290	3379	3	小皆十九川２	中辺路町小皆	60	140	50				
291	3380	3	栗栖川峰	中辺路町栗栖川	40	20	75			○	
292	3381	3	高原下谷	中辺路町高原	60	200	225			○	○
293	3382	3	福定上福定１	中辺路町福定	70	200	150				
294	3383	3	福定上福定２	中辺路町福定	70	180	175				
295	3384	3	福定宮ノ平１	中辺路町福定	60	130	150				
296	3385	3	福定宮ノ平２	中辺路町福定	40	60	162	R1.8.20	376	○	○
297	3386	3	福定宮ノ平３	中辺路町福定	60	30	150				
298	3387	3	福定竹ノ垣内１	中辺路町福定	45	120	50				
299	3388	3	福定竹ノ垣内２	中辺路町福定	50	20	125				
300	3389	3	大川上地１	中辺路町大川	60	60	125				
301	3390	3	大川上地２	中辺路町大川	60	40	175				
302	3391	3	大川上地３	中辺路町大川	70	40	200				
303	3392	3	大川上地４	中辺路町大川	40	30	125				
304	3393	3	大川長条垣内	中辺路町川合	60	140	100			○	
305	3394	3	大川野ノ尻	中辺路町大川	50	100	175				
306	3395	3	高原向田	中辺路町高原	45	70	200			○	○
307	3396	3	川合向田	中辺路町川合	50	80	125			○	
308	3397	3	川合７	中辺路町川合	60	50	150			○	
309	3398	3	川合８	中辺路町川合	50	40	125			○	

資料：和歌山県砂防課（令和元年11月）

（その36）

No.	箇所番号	危険区分	箇所名	大字	傾斜度	高さ	延長	指定年月日	公示番号	警戒区域	特別警戒区域
310	3399	3	大内川下の川２	中辺路町大内川	60	30	125				
311	3400	3	大内川下の川３	中辺路町大内川	30	50	125				
312	3401	3	大内川下の川４	中辺路町大内川	45	30	150				
313	3402	3	大内川下の川５	中辺路町大内川	50	40	100				
314	3403	3	大内川下の川６	中辺路町大内川	60	25	175				
315	3404	3	大内川下の川１	中辺路町大内川	40	50	175				
316	3405	3	大内川立田１	中辺路町大内川	60	160	125				
317	3406	3	大内川立田２	中辺路町大内川	60	70	200				
318	3407	3	大内川立田３	中辺路町大内川	60	70	150				
319	3408	3	大内川立田４	中辺路町大内川	45	40	50				
320	3409	3	大内川立田５	中辺路町大内川	60	100	175				
321	3410	3	大内川立田６	中辺路町大内川	60	70	125				
322	3411	3	大内川立田７	中辺路町大内川	40	30	75				
323	3412	3	大内川立田８	中辺路町大内川	35	40	175				
324	3413	3	大内川立田９	中辺路町大内川	35	60	150				
325	3414	3	大内川下地	中辺路町大内川	45	35	150				
326	3415	3	大内川十丈又１	中辺路町大内川	45	60	225				
327	3416	3	大内川十丈又２	中辺路町大内川	40	45	125				
328	3417	3	大内川十丈又３	中辺路町大内川	40	70	125				
329	3418	3	大内川中切	中辺路町大内川	45	40	150				
330	3419	3	大内川串崎１	中辺路町大内川	45	20	150				
331	3420	3	大内川串崎２	中辺路町大内川	45	20	38				
332	3421	3	大内川串崎３	中辺路町大内川	45	50	100				
333	3422	3	大内川串崎４	中辺路町大内川	45	50	125				
334	3423	3	石船上石船１	中辺路町石船	45	20	175				
335	3424	3	石船上石船２	中辺路町石船	50	40	100				
336	3425	3	石船上石船３	中辺路町石船	40	50	100				
337	3426	3	石船上石船４	中辺路町石船	50	45	200				
338	3427	3	石船上石船５	中辺路町石船	70	10	87				
339	3428	3	石船上石船６	中辺路町石船	70	30	87				
340	3429	3	石船上石船７	中辺路町石船	45	20	125				
341	3430	3	石船上石船８	中辺路町石船	60	110	100				
342	3431	3	石船上石船９	中辺路町石船	60	110	200				
343	3432	3	石船中村２	中辺路町石船	40	20	100				
344	3433	3	石船中村３	中辺路町石船	50	80	125				
345	3434	3	石船中村４	中辺路町石船	40	70	150				
346	3435	3	石船船川	中辺路町石船	50	100	200				
347	3436	3	石船寺ノ口	中辺路町石船	50	120	125				
348	3437	3	北郡上地	中辺路町北郡	70	10	87				
349	3438	3	近露城ノ峰３	中辺路町近露	30	40	125				
350	3439	3	近露道中１	中辺路町近露	70	5	200			○	○
351	3440	3	近露城ノ峰４	中辺路町近露	70	8	150			○	○
352	3441	3	近露道中２	中辺路町近露	70	5	175				
353	3442	3	近露一里石５	中辺路町近露	45	30	200			○	○
354	3443	3	近露一里石６	中辺路町近露	45	40	125				
355	3444	3	近露柿平２	中辺路町近露	45	50	150				
356	3445	3	近露木ノ下	中辺路町近露	70	5	100			○	○
357	3446	3	野中一里石１	中辺路町野中	45	60	175				
358	3447	3	野中一里石２	中辺路町野中	30	20	125			○	○
359	3448	3	野中一里石３	中辺路町野中	40	30	125				
360	3449	3	野中一里石４	中辺路町野中	80	40	125				
361	3450	3	野中一里石５	中辺路町野中	80	30	125				
362	3451	3	野中一里石６	中辺路町野中	40	40	100				
363	3452	3	近露小原１	中辺路町近露	40	30	50				
364	3453	3	近露小原２	中辺路町近露	45	45	125				
365	3454	3	近露関ノ平３	中辺路町近露	45	50	50			○	○

資料：和歌山県砂防課（令和元年11月）

（その37）

No.	箇所番号	危険区分	箇所名	大字	傾斜度	高さ	延長	指定年月日	公示番号	警戒区域	特別警戒区域
366	3455	3	近露関ノ平４	中辺路町近露	50	50	125				
367	3456	3	近露関ノ平５	中辺路町近露	40	20	150				
368	3457	3	近露峰５	中辺路町近露	70	7	250				
369	3458	3	近露柿平３	中辺路町近露	40	30	125				
370	3459	3	近露柿平４	中辺路町近露	50	40	150				
371	3460	3	近露柿平５	中辺路町近露	70	10	200				
372	3461	3	北郡津越１	中辺路町北郡	70	7	175				
373	3462	3	北郡津越２	中辺路町北郡	60	90	200				
374	3463	3	北郡津越３	中辺路町北郡	60	150	125				
375	3464	3	北郡津越４	中辺路町北郡	60	50	150				
376	3465	3	北郡津越５	中辺路町北郡	60	100	300				
377	3466	3	北郡下地１	中辺路町北郡	70	10	150				
378	3467	3	北郡下地２	中辺路町北郡	45	90	225				
379	3468	3	温川１８	中辺路町温川	45	110	200				
380	3469	3	温川１９	中辺路町温川	40	70	125				
381	3470	3	小松原９	中辺路町小松原	60	100	200				
382	3471	3	小松原１０	中辺路町小松原	60	180	250				
383	3472	3	小松原１１	中辺路町小松原	45	45	75				
384	3473	3	小松原１２	中辺路町小松原	30	90	75				
385	3474	3	小松原１３	中辺路町小松原	40	60	100				
386	3475	3	野中小広１	中辺路町野中	70	20	125				
387	3476	3	野中小広２	中辺路町野中	40	70	175				
388	3477	3	野中小広３	中辺路町野中	70	20	100				
389	3478	3	野中上向井１	中辺路町野中	40	30	125				
390	3479	3	野中上向井２	中辺路町野中	30	50	150				
391	3480	3	野中上向井３	中辺路町野中	30	90	300				
392	3481	3	野中上向井４	中辺路町野中	60	40	150				
393	3482	3	野中上向井５	中辺路町野中	50	50	150				
394	3483	3	野中上向井６	中辺路町野中	60	60	175				
395	3484	3	野中上地７	中辺路町野中	30	50	150				
396	3485	3	野中上地８	中辺路町野中	60	170	125				
397	3486	3	野中上地９	中辺路町野中	30	60	125				
398	3487	3	野中上地１０	中辺路町野中	45	70	175				
399	3488	3	野中上地１１	中辺路町野中	45	80	100				
400	3489	3	野中上地１２	中辺路町野中	40	30	75				
401	3490	3	野中方杉５	中辺路町野中	45	60	150				
402	3491	3	野中裏地３	中辺路町野中	45	70	250				
403	3492	3	野中裏地４	中辺路町野中	40	45	200				
404	3493	3	野中裏地５	中辺路町野中	30	30	175				
405	3494	3	野中裏地６	中辺路町野中	40	35	150				
406	3495	3	野中大畑３	中辺路町野中	70	10	200				
407	3496	3	野中大畑４	中辺路町野中	70	5	75				
408	3497	3	野中大畑５	中辺路町野中	40	40	150				
409	3498	3	野中長井４	中辺路町野中	30	15	150				
410	3499	3	野中長井５	中辺路町野中	30	20	200				
411	3500	3	野中長井６	中辺路町野中	70	30	150				
412	3501	3	野中長井７	中辺路町野中	40	40	41				
413	3502	3	野中長井８	中辺路町野中	80	20	100				
414	3503	3	野中道中３	中辺路町野中	45	120	150				
415	3504	3	野中１	中辺路町野中	45	55	150				
416	3505	3	野中２	中辺路町野中	45	80	150				
417	3506	3	野中３	中辺路町野中	45	80	125				
418	3507	3	野中４	中辺路町野中	45	75	125				
419	3508	3	野中５	中辺路町野中	40	20	100				
420	3509	3	野中６	中辺路町野中	45	55	150				
421	3510	3	野中７	中辺路町野中	40	90	125				

資料：和歌山県砂防課（令和元年11月）

（その38）

No.	箇所番号	危険区分	箇所名	大字	傾斜度	高さ	延長	指定年月日	公示番号	警戒区域	特別警戒区域
422	3511	3	野中８	中辺路町野中	60	100	125				
423	3512	3	野中９	中辺路町野中	45	90	150				
424	3513	3	野中１０	中辺路町野中	45	70	100				
425	3514	3	野中１１	中辺路町野中	30	50	125				
426	3515	3	野中１２	中辺路町野中	60	45	150				
427	3516	3	和田宇井郷５	和田	40	100	180				
428	3517	3	和田宇井郷４	和田	35	50	120				
429	3518	3	和田宇井郷３	和田	35	100	300	R1.9.17	487	○	○
430	3519	3	和田宇井郷２	和田	35	60	200				
431	3520	3	和田宇井郷１	和田	45	20	200				
432	3521	3	和田野首３	和田	45	60	300				
433	3522	3	和田野首４	和田	45	40	370	R1.9.17	487	○	○
434	3523	3	和田野首２	和田	45	80	200				
435	3524	3	和田野首１	和田	40	150	300				
436	3525	3	和田地下４	和田	45	70	100				
437	3526	3	和田地下３	和田	40	30	150				
438	3527	3	和田地下１	和田	45	60	160				
439	3528	3	和田地下２	和田	45	35	120				
440	3529	3	和田下地１	和田	45	30	150				
441	3530	3	和田下地２	和田	45	70	240				
442	3531	3	和田下地３	和田	45	100	150				
443	3532	3	和田下地４	和田	45	150	360				
444	3533	3	和田下地５	和田	45	180	200				
445	3534	3	平瀬上地３	平瀬	40	40	160	R1.9.17	487	○	○
446	3535	3	平瀬上地２	平瀬	40	40	150				
447	3536	3	平瀬上地１	平瀬	50	20	160				
448	3537	3	平瀬原地	平瀬	45	50	150	R1.9.17	487	○	○
449	3538	3	下川上安５	下川上	40	100	150				
450	3539	3	下川上安４	下川上	45	50	150	R1.8.20	376	○	○
451	3540	3	下川上安３	下川上	45	90	150				
452	3541	3	下川上上ノ平	下川上	45	140	320				
453	3542	3	下川上柳瀬	下川上	45	20	500				
454	3543	3	下川上苔口３	下川上	45	125	280				
455	3544	3	下川上大泓２	下川上	45	140	150				
456	3545	3	下川上野々垣内	下川上	45	110	170				
457	3546	3	下川上平２	下川上	40	120	200				
458	3547	3	下川下城戸４	下川上	45	100	400	R1.8.20	376	○	○
459	3548	3	下川下城戸５	下川上	45	110	150				
460	3549	3	下川上平１	下川上	40	80	150				
461	3550	3	下川下打越２	下川下	40	100	500			○	○
462	3551	3	下川下打越１	下川下	45	15	150			○	○
463	3552	3	下川下宮ノ平２	下川下	45	120	400			○	○
464	3553	3	下川下上野６	下川下	45	20	480			○	○
465	3554	3	下川下上野５	下川下	45	90	350				
466	3555	3	下川下西ノ又１	下川下	40	90	200				
467	3556	3	下川下西ノ又２	下川下	45	100	180				
468	3557	3	下川下西ノ又３	下川下	40	80	360				
469	3558	3	下川下西ノ又４	下川下	40	110	250			○	○
470	3559	3	下川下西ノ又５	下川下	40	90	100				
471	3560	3	下川下西ノ又６	下川下	40	150	170			○	○
472	3561	3	下川下西ノ又７	下川下	40	80	200				
473	3562	3	下川下西ノ又８	下川下	45	100	300			○	○
474	3563	3	下川下西ノ又９	下川下	40	100	450			○	○
475	3564	3	下川下竹ノ又	下川下	40	60	100				
476	3565	3	鮎川向越６	鮎川	40	50	140			○	
477	3566	3	鮎川小川１７	鮎川	40	90	150				

資料：和歌山県砂防課（令和元年11月）

（その39）

No.	箇所番号	危険区分	箇所名	大字	傾斜度	高さ	延長	指定年月日	公示番号	警戒区域	特別警戒区域
478	3567	3	鮎川小川１６	鮎川	45	50	100				
479	3568	3	鮎川小川１５	鮎川	45	100	270			○	
480	3569	3	鮎川小川１４	鮎川	45	150	250				
481	3570	3	鮎川小川１３	鮎川	45	100	250			○	
482	3571	3	鮎川小川１２	鮎川	45	100	250				
483	3572	3	鮎川小川１１	鮎川	45	150	150			○	
484	3573	3	鮎川小川１０	鮎川	40	40	200				
485	3574	3	鮎川愛賀合１０	鮎川	40	160	300			○	
486	3575	3	鮎川愛賀合９	鮎川	40	100	500			○	
487	3576	3	鮎川愛賀合８	鮎川	40	60	130			○	
488	3577	3	鮎川愛賀合７	鮎川	45	100	100			○	
489	3578	3	鮎川愛賀合６	鮎川	45	100	150			○	
490	3579	3	鮎川地ノ谷７	鮎川	45	200	100				
491	3580	3	鮎川赤木５	鮎川	45	100	250				
492	3581	3	鮎川赤木４	鮎川	45	120	400			○	
493	3582	3	鮎川城ノ浦８	鮎川	40	200	350			○	
494	3583	3	鮎川城ノ浦７	鮎川	45	150	130			○	
495	3584	3	鮎川城ノ浦６	鮎川	40	150	500			○	
496	3585	3	鮎川城ノ浦５	鮎川	45	100	260			○	
497	3586	3	鮎川鉛山口１	鮎川	40	50	170			○	
498	3587	3	鮎川鉛山口２	鮎川	45	40	200			○	
499	3588	3	鮎川鉛山口４	鮎川	45	100	180			○	
500	3589	3	鮎川鉛山口３	鮎川	35	40	210			○	
501	3590	3	深谷１	深谷	45	150	400				
502	3591	3	深谷３	深谷	45	70	200				
503	3592	3	深谷２	深谷	45	60	100				
504	3593	3	向山向山１	向山	35	80	100	R1.7.2	221	○	○
505	3594	3	向山向山２	向山	45	75	160				
506	3595	3	下露４	下露	45	60	150				
507	3596	3	下露５	下露	45	50	280				
508	3597	3	谷野口清水２	谷野口	40	50	100				
509	3598	3	谷野口清水１	谷野口	45	170	200				
510	3599	3	谷野口１４	谷野口	45	100	200				
511	3600	3	谷野口１５	谷野口	45	70	100				
512	3601	3	谷野口１６	谷野口	40	120	200				
513	3602	3	谷野口１７	谷野口	40	120	450				
514	3603	3	串２	串	45	20	170				
515	3604	3	九川２	九川	45	40	180				
516	3605	3	木守下木守１	木守	40	55	100				
517	3606	3	木守下木守２	木守	45	160	380				
518	3607	3	木守下木守３	木守	45	180	300				
519	3608	3	五味井ノ木	五味	45	100	100	R1.8.20	376	○	○
520	3609	3	五味高野３	五味	45	150	200				
521	3610	3	五味高野２	五味	45	200	140	R1.8.20	376	○	○
522	3611	3	五味高野１	五味	50	50	100				
523	3612	3	五味１	五味	45	70	200				
524	3613	3	五味２	五味	45	110	180				
525	4612	3	八木尾４	本宮町切畑	45	6	15				
526	4613	3	上大野小井平	本宮町上大野	30	30	40				
527	4614	3	静川２	本宮町静川	35	30	60				
528	4615	3	静川小原１	本宮町静川	35	90	60				
529	4616	3	静川小原２	本宮町静川	35	100	60				
1	60085	3	秋津川竹藪18	秋津川		45				○	
2	60089	3	秋津川岡原８	秋津川		46				○	
3	60090	3	秋津川岡原９	秋津川		25				○	
4	60091	3	秋津川岡原10	秋津川		21				○	

資料：和歌山県砂防課（令和元年11月）

1　災害履歴、危険箇所等

（その40）

No.	箇所番号	危険区分	箇所名	大字	傾斜度	高さ	延長	指定年月日	公示番号	警戒区域	特別警戒区域
1	6001	4	高原 16	中辺路町高原		43				○	○
2	6002	4	高原 17	中辺路町高原		30				○	○
3	6003	4	長野東原 12	長野		12				○	
4	6005	4	長野東原 14	長野		12				○	
5	6006	4	長野東原 15	長野		13				○	
6	6007	4	長野東原 16	長野		6				○	
7	6009	4	長野東原 18	長野		71				○	
8	6010	4	秋津川樫尾 12	秋津川		35				○	
9	6011	4	秋津川宝柏 8	秋津川		122				○	
10	6012	4	秋津川松本 16	秋津川		44				○	
11	6013	4	秋津川松本 17	秋津川		29				○	
12	6014	4	秋津川松本 18	秋津川		44				○	
13	6015	4	秋津川下崎 14	秋津川		20				○	
14	6016	4	秋津川大沢 6	秋津川		93				○	

資料：和歌山県砂防課（令和元年11月）

地すべり危険箇所（県砂防課）

（その１）

No.	箇所番号	箇所名	大字	指定年月日	公示番号	警戒区域	特別警戒区域
1	27	本宮	本宮町本宮	S37.10.19	2667	○	
2	28	朝来平	中辺路町川合	S41.02.28 H13.03.21 追加指定	324 279	○	
3	29	高原	中辺路町高原	S35.06.18	1142	○	
4	30	峯	中辺路町小皆	S35.06.18	1142	○	
5	31	日向	中辺路町西谷	S38.08.28	2213		
6	32	西谷	中辺路町西谷	S35.06.18	1142		
7	33	北郡下地	中辺路町北郡	S41.02.28	324		
8	55	東方	龍神村柳瀬			○	
9	56	鍛冶ヶ谷	龍神村福井				
10	57	下谷	龍神村甲斐ノ川			○	
11	72	日浦	本宮町伏拝				
12	73	山在	本宮町上切原				
13	77	滝尻	中辺路町栗栖川			○	
14	78	下皆	中辺路町小松原				
15	79	蛇の越	中辺路町福定				
16	80	長城垣内	中辺路町大川				
17	81	上芝	中辺路町栗栖川			○	
18	82	庵谷	合川			○	
19	83	岩倉	合川				
20	84	下露	下露				
21	85	射矢ヶ谷	鮎川			○	
22	92	殿垣内	龍神村龍神			○	
23	93	原	龍神村柳瀬			○	
24	94	坊垣内	龍神村福井			○	
25	95	手谷	龍神村福井			○	
26	96	小菅鍋坂	龍神村福井			○	
27	97	伏拝	本宮町伏拝				
28	129	冬木	上芳養	S38.08.28	2213	○	
29	130	峰玉	上芳養	S37.10.19	2667	○	
30	131	上芳養	上芳養	S37.10.19	2667	○	
31	211	皆平	上芳養			○	
32	212	小畔谷	上芳養			○	
33	213	平岩１	稲成町			○	
34	214	平岩２	稲成町			○	
35	215	谷上１	稲成町			○	
36	216	谷上２	稲成町			○	
37	217	谷上３	稲成町				
38	218	団栗２	芳養町				
39	219	団栗１	芳養町				
40	220	甚五郎	芳養町				
41	221	大坊	芳養町				
42	222	杉原	上秋津				
43	223	西原	長野			○	
44	224	峰原	上三栖				
45	225	下畑	上秋津				
46	226	奥畑	上秋津				
47	227	境	上秋津				
48	228	一丁田	上三栖				
49	229	細井	中三栖			○	
50	395	洞	秋津川	S61.03.25	802	○	
51	401	小松原	中辺路町小松原	S38.08.28	2213		
52	402	芦立	中辺路町内井川	S41.02.28	324		
53	403	小皆	中辺路町小皆	S37.10.19	2667	○	
54	404	宮谷	中辺路町石船				
55	405	宝柏	秋津川			○	
56	406	中村	秋津川			○	

資料：和歌山県砂防課（平成28年11月）

（その２）

No.	箇所番号	箇所名	大字	指定年月日	公示番号	警戒区域	特別警戒区域
57	407	鍵原	秋津川			○	
58	408	串崎１	秋津川			○	
59	409	串崎２	秋津川			○	
60	410	上上野	上野				
61	411	三本松	長野			○	
62	412	東原１	長野			○	
63	413	東原２	長野			○	
64	414	城垣内	長野			○	
65	415	縄手	上三栖				
66	452	武住	本宮町武住				
67	453	カジ田	本宮町湯峯				
68	454	垣内	本宮町湯峯				
69	455	川湯	本宮町川湯				
70	456	早田	本宮町請川			○	
71	468	上地	中辺路町野中				
72	469	大畑	中辺路町野中				
73	470	小原峠	中辺路町野中				
74	471	下平	中辺路町大川				
75	472	大川	中辺路町大川				
76	473	温川	中辺路町温川				
77	474	土地	中辺路町野中				
78	475	高原谷	中辺路町高原			○	
79	476	焼地蔵	中辺路町高原			○	
80	477	下地	中辺路町大内川				
81	478	中切	中辺路町石船				
82	479	足谷	下川上				
83	480	鉛山	鮎川			○	
84	495	上芳養２	上芳養			○	
85	496	伏菟野	伏菟野			○	

資料：和歌山県砂防課（平成28年11月）

崩壊土砂流出危険地区（県森林整備課）

（その1）

地区番号	大字	小字	面積(ha)	備　　考
206 － 0001	上芳養	安慶	7.03	
206 － 0003	上芳養	田本	29.89	
206 － 0004	上芳養	吉野	2.67	
206 － 0005	上芳養	玉垣	36.96	
206 － 0006	上芳養	五内	1.84	
206 － 0007	上芳養		1.45	
206 － 0008	上芳養		0.50	
206 － 0009	上芳養	峯玉	54.55	
206 － 0010	上芳養		20.09	
206 － 0011	上芳養	谷口	56.13	
206 － 0012	上芳養	石神	4.39	
206 － 0013	秋津川		2.17	
206 － 0014	秋津川	宝柏	0.95	
206 － 0015	稲成町		4.62	
206 － 0016	上芳養	古屋谷	10.42	
206 － 0017	上芳養	古屋谷	3.24	
206 － 0018	上芳養	茶木谷	18.00	
206 － 0019	秋津川	谷川	4.51	
206 － 0020	秋津川	松本	3.05	
206 － 0021	秋津川	谷川	9.65	
206 － 0022	秋津川	谷川	2.64	
206 － 0023	秋津川	下崎	7.20	
206 － 0025	秋津川	大沢	58.24	
206 － 0026	伏菟野	目吉良	23.51	
206 － 0027	伏菟野	目吉良	26.15	
206 － 0029	伏菟野	前谷	19.32	
206 － 0031	上野		11.18	
206 － 0032	上野	洞	13.49	
206 － 0033	伏菟野	伏菟野	5.02	
206 － 0034	秋津川	中通	23.66	
206 － 0035	秋津川	串崎	22.50	
206 － 0036	長野		6.14	
206 － 0037	上秋津	衣笠山	37.33	
206 － 0038	中三栖	鍛冶屋谷	12.91	
206 － 0040	中三栖	富家	7.89	
206 － 0041	上秋津	境	4.55	
206 － 0042	上秋津	岡代	6.74	
206 － 0043	上秋津	川中口	8.42	
206 － 0044	上秋津	宇井田	6.22	
206 － 0045	上秋津	大西	8.65	
206 － 0046	上秋津	迫戸	13.86	
206 － 0047	上秋津	迫戸	11.67	
206 － 0048	芳養町		37.12	
206 － 0049	稲成町		3.41	
206 － 0050	稲成町	谷下	1.72	
206 － 0051	中芳養	平野	7.21	
206 － 0052	中芳養	日用	23.15	
206 － 0053	中芳養	小野	1.26	
206 － 0054	中芳養	千町	20.11	
206 － 0055	稲成町	小田畑	15.28	
206 － 1001	稲成町		2.13	
206 － 1002	中三栖		18.14	
206 － 1003	中三栖		11.82	
206 － 1004	芳養町		2.63	
206 － 1005	中芳養		5.16	
206 － 1006	中芳養		4.65	
206 － 1007	上秋津		12.69	
206 － 1008	上秋津		11.75	
206 － 1009	上秋津		28.20	
206 － 1010	長野		28.18	
206 － 1011	長野		91.13	
206 － 1012	稲成町		7.88	

（その2）

地区番号	大字	小字	面積(ha)	備　　考
206 － 1013	稲成町		7.92	
206 － 1014	伏菟野		3.38	
206 － 1015	上芳養		2.81	
206 － 1016	上芳養		7.16	
206 － 1017	秋津川		4.40	
206 － 1018	上芳養		1.27	
206 － 1019	秋津川		7.58	
206 － 1020	上芳養		8.16	
206 － 1021	秋津川		0.87	
206 － 1022	伏菟野		2.16	
206 － 1023	秋津川		2.76	
206 － 1024	伏菟野		12.54	
206 － 1025	伏菟野		14.46	
206 － 1026	伏菟野		6.32	
206 － 1027	伏菟野		6.17	
206 － 1028	鮎川		215.98	
206 － 1029	鮎川		16.48	
206 － 1030	鮎川		30.72	
206 － 1031	下川下		0.68	
206 － 1032	平瀬		56.01	
206 － 1033	平瀬		121.24	
206 － 1034	秋津川		14.65	
206 － 1035	秋津川		66.54	
206 － 1036	中辺路町栗栖川		62.76	
206 － 1037	中辺路町川合		15.66	
206 － 1038	中辺路町高原		7.36	
206 － 1039	中辺路町栗栖川		2.17	
206 － 1040	中辺路町高原		25.16	
206 － 1041	和田		20.74	
206 － 1042	和田		383.72	
206 － 1044	上芳養		5.07	
206 － 1045	秋津川		1.21	
206 － 1046	秋津川		11.00	
206 － 1047	上秋津		56.65	
206 － 1048	芳養町		14.81	
206 － 1049	龍神村龍神		1.95	
206 － 1050	龍神村龍神		83.45	
206 － 1051	龍神村龍神		52.64	
206 － 1052	龍神村龍神		35.71	
206 － 1053	龍神村龍神		52.68	
206 － 1055	龍神村龍神		6.23	
206 － 1056	龍神村龍神		2.70	
206 － 1057	龍神村龍神		9.86	
206 － 1058	龍神村龍神		137.59	
206 － 1059	龍神村龍神		96.50	
206 － 1060	龍神村龍神		62.52	
206 － 1061	龍神村龍神		99.07	
206 － 1062	龍神村龍神		3.34	
206 － 1064	龍神村丹生ノ川		13.75	
206 － 1065	龍神村小又川		44.00	
206 － 1066	龍神村湯ノ又		5.84	
206 － 1068	龍神村殿原		1.74	
206 － 1069	龍神村宮代		10.52	
206 － 1070	龍神村宮代		18.45	
206 － 1072	龍神村宮代		2.50	
206 － 1074	龍神村小家		13.27	
206 － 1075	龍神村小家		18.29	
206 － 1076	龍神村小家		12.68	
206 － 1078	龍神村甲斐ノ川		23.95	
206 － 1079	龍神村甲斐ノ川		10.98	
206 － 1080	龍神村甲斐ノ川		11.60	
206 － 1081	龍神村甲斐ノ川		39.40	

（その3）

地区番号	大字	小字	面積(ha)	備　　考
206 － 1082	龍神村宮代		79.06	
206 － 1083	龍神村広井原		8.00	
206 － 1084	龍神村宮代		10.83	
206 － 1085	龍神村宮代		64.34	
206 － 1086	龍神村東		6.07	
206 － 1087	龍神村甲斐ノ川		100.54	
206 － 1089	龍神村柳瀬		111.17	
206 － 1090	龍神村安井		7.01	
206 － 1091	龍神村安井		1.96	
206 － 1092	龍神村柳瀬		1.06	
206 － 1093	上秋津		3.47	
206 － 1094	秋津川		40.13	
206 － 1096	龍神村東		120.41	
206 － 1097	龍神村龍神		17.47	
206 － 1098	龍神村龍神		44.28	
206 － 1099	龍神村広井原		11.72	
206 － 1100	鮎川		8.54	
206 － 1101	中辺路町北郡		7.98	
206 － 1102	中辺路町北郡		3.00	
206 － 1103	中辺路町栗栖川		4.59	
206 － 1104	中辺路町石船		1.53	
206 － 1105	中辺路町高原		7.74	
206 － 1106	中辺路町栗栖川		102.94	
206 － 1107	中辺路町石船		14.91	
206 － 1108	中辺路町熊野川		26.11	
206 － 1109	中辺路町温川		1.31	
206 － 1110	中辺路町熊野川		52.62	
206 － 1111	中辺路町福定		65.37	
206 － 1112	中辺路町福定		81.09	
206 － 1113	中辺路町水上		14.48	
206 － 1114	中辺路町水上		7.15	
206 － 1115	中辺路町水上		1.27	
206 － 1116	中辺路町水上		119.50	
206 － 1118	中辺路町水上		109.69	
206 － 1119	中辺路町内井川		260.30	
206 － 1120	中辺路町兵生		137.69	
206 － 1122	中辺路町野中		209.69	
206 － 1123	中辺路町野中		40.27	
206 － 1124	中辺路町野中		110.87	
206 － 1125	中辺路町野中		11.11	
206 － 1126	中辺路町野中		1.31	
206 － 1127	中辺路町野中		6.30	
206 － 1128	中辺路町野中		6.71	
206 － 1129	中辺路町野中		51.35	
206 － 1130	中辺路町野中		23.60	
206 － 1131	中辺路町道場川		39.69	
206 － 1132	中辺路町道場川		16.80	
206 － 1133	中辺路町道場川		18.34	
206 － 1134	中辺路町道場川		6.43	
206 － 1135	中辺路町道場川		48.66	
206 － 1136	中辺路町野中		127.52	
206 － 1137	中辺路町野中		1.93	
206 － 1138	中辺路町近露		4.57	
206 － 1139	中辺路町近露		2.99	
206 － 1141	中辺路町近露		169.31	
206 － 1142	中辺路町近露		10.71	
206 － 1143	中辺路町近露		16.06	
206 － 1144	中辺路町兵生		77.94	
206 － 1145	中辺路町道場川		10.66	
206 － 1146	中辺路町野中		1.37	
206 － 1148	中辺路町兵生		74.55	
206 － 1149	中辺路町兵生		84.50	

（その4）

地区番号	大字	小字	面積(ha)	備　　考
206 － 1150	中辺路町小皆		7.14	
206 － 1151	中辺路町近露		74.12	
206 － 1152	中辺路町高原		8.80	
206 － 1153	本宮町三越		2.17	
206 － 1154	本宮町三越		88.72	
206 － 1160	本宮町三越		2.79	
206 － 1161	本宮町三越		43.53	
206 － 1163	本宮町三越		4.72	
206 － 1164	本宮町三越		1.76	
206 － 1165	本宮町三越		2.61	
206 － 1166	本宮町平治川		14.08	
206 － 1167	本宮町皆地		1.38	
206 － 1168	本宮町武住		5.22	
206 － 1169	本宮町武住		4.46	
206 － 1170	本宮町静川		17.33	
206 － 1171	本宮町静川		10.33	
206 － 1173	本宮町静川		28.61	
206 － 1175	本宮町静川		16.20	
206 － 1176	本宮町静川		6.08	
206 － 1177	本宮町皆地		5.34	
206 － 1179	本宮町桧葉		6.26	
206 － 1180	本宮町静川		45.26	
206 － 1181	本宮町静川		6.98	
206 － 1182	本宮町皆瀬川		3.99	
206 － 1183	本宮町本宮		5.79	
206 － 1184	本宮町大居		36.99	
206 － 1185	本宮町上切原		8.71	
206 － 1186	本宮町伏拝		6.89	
206 － 1187	本宮町一本松		2.01	
206 － 1188	本宮町大居		18.76	
206 － 1189	本宮町上切原		9.20	
206 － 1190	本宮町高山		11.48	
206 － 1191	本宮町高山		3.76	
206 － 1192	本宮町高山		8.75	
206 － 1193	本宮町本宮		15.58	
206 － 1194	本宮町請川		11.41	
206 － 1195	本宮町請川		2.58	
206 － 1196	本宮町大津荷		3.21	
206 － 1197	本宮町久保野		24.08	
206 － 1198	本宮町久保野		2.85	
206 － 1201	本宮町皆瀬川		14.23	
206 － 1204	本宮町津荷谷		23.85	
206 － 1205	本宮町大津荷		7.25	
206 － 1206	下川上		0.88	
206 － 1207	下川上		259.92	
206 － 1209	下川上		7.08	
206 － 1210	下川上		45.87	
206 － 1211	下川上		10.68	
206 － 1212	下川上		65.95	
206 － 1213	下川上		147.76	
206 － 1214	九川		118.21	
206 － 1215	九川		20.29	
206 － 1216	下川上		9.77	
206 － 1217	下川上		6.04	
206 － 1218	下川上		15.89	
206 － 1219	下川上		11.65	
206 － 1223	龍神村丹生ノ川		1.95	
206 － 1224	上芳養		11.28	
206 － 1225	中辺路町福定		47.75	
206 － 1227	上芳養		30.06	
206 － 1228	稲成町		13.36	
206 － 1229	伏菟野		18.26	

（その5）

地区番号	大字	小字	面積(ha)	備　　考
206 － 1230	伏蒐野		67.65	
206 － 1231	伏蒐野		4.12	
206 － 1232	伏蒐野		3.35	
206 － 1233	龍神村龍神		116.20	
206 － 1234	龍神村龍神		176.74	
206 － 1235	龍神村龍神		40.41	
206 － 1237	龍神村小又川		179.30	
206 － 1238	龍神村小又川		83.67	
206 － 1239	龍神村小又川		3.05	
206 － 1241	龍神村小又川		13.74	
206 － 1243	龍神村小又川		48.33	
206 － 1244	龍神村小又川		14.80	
206 － 1245	龍神村小又川		34.04	
206 － 1246	龍神村龍神		1.37	
206 － 1247	龍神村小又川		56.91	
206 － 1248	龍神村小又川		57.17	
206 － 1249	龍神村丹生ノ川		4.36	
206 － 1250	中辺路町小松原		4.76	
206 － 1251	中辺路町道場川		80.24	
206 － 1252	中辺路町熊野川		20.66	
206 － 1253	伏蒐野		15.37	
206 － 1254	長野		20.66	
206 － 1255	鮎川		7.42	
206 － 1256	鮎川		10.02	
206 － 5001	本宮町皆瀬川		5.15	
206 － 5002	本宮町静川		6.91	
206 － 5003	本宮町上大野		17.05	
206 － 5004	本宮町上大野		11.73	
206 － 5005	本宮町皆地		25.62	
206 － 5006	本宮町武住		11.86	
206 － 5007	本宮町平治川		8.61	
206 － 5008	本宮町平治川		31.63	
206 － 5009	本宮町静川		20.64	
206 － 5010	本宮町静川		16.34	
206 － 5011	本宮町静川		12.04	
206 － 5012	本宮町静川		11.06	
206 － 5013	本宮町皆地		1.49	
206 － 5014	本宮町皆地		3.82	
206 － 5015	本宮町大瀬		4.45	
206 － 5016	本宮町武住		10.64	
206 － 5018	本宮町上大野		16.42	
206 － 5020	本宮町曲川		14.23	
206 － 5022	本宮町久保野		7.75	
206 － 5023	本宮町久保野		20.97	
206 － 5024	本宮町久保野		12.95	
206 － 5025	本宮町久保野		2.34	
206 － 5026	本宮町久保野		55.36	
206 － 5027	本宮町桧葉		5.41	
206 － 5028	本宮町本宮		12.99	
206 － 5029	本宮町大居		5.41	
206 － 5030	本宮町一本松		17.80	
206 － 5031	本宮町伏拝		2.62	
206 － 5032	本宮町伏拝		2.75	
206 － 5033	本宮町三越		5.37	
206 － 5034	本宮町久保野		19.40	
206 － 5035	本宮町大津荷		7.52	
206 － 5036	本宮町大津荷		4.60	
206 － 5037	龍神村龍神		55.67	
206 － 5039	龍神村龍神		9.19	
206 － 5041	龍神村龍神		11.50	
206 － 5042	龍神村龍神		30.66	
206 － 5043	龍神村龍神		8.50	

（その6）

地区番号	大字	小字	面積(ha)	備　　考
206 － 5044	龍神村龍神		4.06	
206 － 5045	龍神村龍神		9.44	
206 － 5046	龍神村龍神		53.66	
206 － 5047	龍神村龍神		93.21	
206 － 5048	龍神村龍神		59.74	
206 － 5050	龍神村龍神		21.04	
206 － 5051	龍神村小又川		31.55	
206 － 5052	龍神村丹生ノ川		100.97	
206 － 5053	龍神村三ツ又		37.22	
206 － 5054	龍神村三ツ又		36.65	
206 － 5055	龍神村三ツ又		51.53	
206 － 5056	龍神村殿原		100.01	
206 － 5057	龍神村殿原		183.64	
206 － 5058	龍神村広井原		18.52	
206 － 5059	龍神村広井原		42.42	
206 － 5060	龍神村広井原		54.10	
206 － 5061	龍神村広井原		19.93	
206 － 5062	龍神村広井原		16.15	
206 － 5063	龍神村広井原		32.99	
206 － 5064	龍神村広井原		60.59	
206 － 5065	龍神村広井原		9.10	
206 － 5066	龍神村広井原		19.88	
206 － 5067	龍神村広井原		8.18	
206 － 5068	龍神村広井原		68.56	
206 － 5069	龍神村広井原		6.72	
206 － 5070	龍神村広井原		38.71	
206 － 5071	龍神村広井原		37.27	
206 － 5072	龍神村宮代		35.36	
206 － 5073	龍神村宮代		19.96	
206 － 5075	龍神村宮代		42.35	
206 － 5076	龍神村宮代		41.47	
206 － 5077	龍神村宮代		25.64	
206 － 5078	龍神村宮代		23.45	
206 － 5079	龍神村宮代		62.20	
206 － 5080	龍神村宮代		9.53	
206 － 5081	龍神村宮代		88.74	
206 － 5082	龍神村宮代		17.98	
206 － 5083	龍神村宮代		14.21	
206 － 5084	龍神村宮代		18.49	
206 － 5085	龍神村甲斐ノ川		26.05	
206 － 5086	龍神村宮代		39.92	
206 － 5087	龍神村龍神		143.73	
206 － 5089	龍神村龍神		5.78	
206 － 5090	龍神村小又川		38.84	
206 － 5091	龍神村小又川		6.69	
206 － 5092	龍神村小又川		17.21	
206 － 5093	龍神村龍神		41.86	
206 － 5094	龍神村龍神		77.79	
206 － 5095	龍神村龍神		20.64	
206 － 5096	龍神村小又川		11.13	
206 － 5097	龍神村小又川		38.17	
206 － 5098	龍神村湯ノ又		16.54	
206 － 5099	龍神村湯ノ又		32.95	
206 － 5100	龍神村広井原		30.70	
206 － 5101	龍神村宮代		103.83	
206 － 5102	龍神村甲斐ノ川		28.82	
206 － 5103	龍神村三ツ又		18.24	
206 － 5105	龍神村三ツ又		10.05	
206 － 5106	龍神村殿原		2.66	
206 － 5107	龍神村殿原		17.66	
206 － 5108	龍神村殿原		18.20	
206 － 5109	龍神村殿原		19.61	

（その7）

地区番号	大字	小字	面積(ha)	備　　考
206 － 5110	龍神村殿原		25.26	
206 － 5111	龍神村東		33.00	
206 － 5112	龍神村殿原		15.53	
206 － 5113	龍神村殿原		51.51	
206 － 5114	龍神村東		35.98	
206 － 5116	龍神村東		56.60	
206 － 5117	龍神村東		55.83	
206 － 5119	龍神村東		9.15	
206 － 5120	龍神村殿原		39.45	
206 － 5121	龍神村殿原		20.07	
206 － 5122	龍神村殿原		13.67	
206 － 5123	龍神村東		5.39	
206 － 5124	龍神村東		11.88	
206 － 5125	龍神村殿原		63.48	
206 － 5126	龍神村西		97.07	
206 － 5127	龍神村東		66.01	
206 － 5128	龍神村安井		98.24	
206 － 5129	龍神村柳瀬		13.34	
206 － 5130	龍神村柳瀬		25.45	
206 － 5131	龍神村柳瀬		21.75	
206 － 5132	龍神村柳瀬		107.46	
206 － 5133	龍神村柳瀬		60.41	
206 － 5134	龍神村福井		3.98	
206 － 5135	龍神村福井		35.69	
206 － 5136	龍神村福井		12.08	
206 － 5137	龍神村甲斐ノ川		7.92	
206 － 5138	龍神村甲斐ノ川		4.37	
206 － 5139	龍神村甲斐ノ川		11.91	
206 － 5140	龍神村甲斐ノ川		63.09	
206 － 5142	中辺路町水上		41.75	
206 － 5143	中辺路町小松原		25.60	
206 － 5144	中辺路町小松原		25.92	
206 － 5145	中辺路町小松原		47.51	
206 － 5146	中辺路町小松原		19.94	
206 － 5147	中辺路町小松原		9.42	
206 － 5149	中辺路町兵生		88.37	
206 － 5150	中辺路町福定		62.19	
206 － 5152	中辺路町内井川		17.92	
206 － 5153	中辺路町水上		55.17	
206 － 5154	中辺路町水上		5.24	
206 － 5155	中辺路町水上		12.93	
206 － 5156	中辺路町水上		25.12	
206 － 5157	中辺路町水上		7.20	
206 － 5158	秋津川		20.62	
206 － 5160	秋津川		25.64	
206 － 5161	秋津川		9.60	
206 － 5162	秋津川		2.31	
206 － 5163	秋津川		8.25	
206 － 5164	秋津川		2.34	
206 － 5165	秋津川		6.00	
206 － 5167	秋津川		7.63	
206 － 5168	秋津川		26.37	
206 － 5169	秋津川		6.08	
206 － 5170	秋津川		5.63	
206 － 5171	秋津川		8.39	
206 － 5172	秋津川		4.49	
206 － 5174	秋津川		7.77	
206 － 5175	秋津川		13.82	
206 － 5176	伏菟野		4.88	
206 － 5177	長野		106.46	
206 － 5178	中三栖		11.17	
206 － 5179	中三栖		6.53	

（その8）

地区番号	大字	小字	面積(ha)	備　　考
206 － 5181	上芳養		30.79	
206 － 5182	上芳養		63.12	
206 － 5184	上芳養		17.35	
206 － 5185	上芳養		19.37	
206 － 5186	上芳養		1.15	
206 － 5188	上芳養		14.13	
206 － 5189	上芳養	古屋谷	4.09	
206 － 5190	稲成町		6.25	
206 － 5191	稲成町		13.39	
206 － 5192	稲成町		24.42	
206 － 5193	芳養町		22.05	
206 － 5194	稲成町		5.24	
206 － 5195	稲成町		25.35	
206 － 5196	稲成町		15.75	
206 － 5197	稲成町		9.80	
206 － 5198	芳養町	田川	3.78	
206 － 5199	稲成町		24.95	
206 － 5200	芳養町		6.89	
206 － 5201	稲成町		2.89	
206 － 5202	中芳養		7.54	
206 － 5204	本宮町高山		5.18	
206 － 5205	本宮町小津荷		57.58	
206 － 5206	本宮町高山		10.73	
206 － 5207	本宮町高山		4.24	
206 － 5209	本宮町上切原		13.97	
206 － 5211	本宮町高山		12.06	
206 － 5212	本宮町高山		6.38	
206 － 5213	本宮町請川		14.77	
206 － 5214	本宮町皆瀬川		8.83	
206 － 5216	本宮町耳打		3.27	
206 － 5217	本宮町耳打		7.82	
206 － 5218	本宮町渡瀬		4.66	
206 － 5219	本宮町桧葉		8.31	
206 － 5220	本宮町東和田		15.30	
206 － 5221	本宮町久保野		8.28	
206 － 5222	本宮町久保野		13.26	
206 － 5224	本宮町久保野		9.16	
206 － 5225	本宮町皆地		60.65	
206 － 5226	本宮町武住		8.32	
206 － 5227	本宮町武住		58.20	
206 － 5228	本宮町武住		13.98	
206 － 5229	本宮町武住		48.36	
206 － 5230	本宮町平治川		60.19	
206 － 5232	本宮町湯峯		6.77	
206 － 5233	本宮町本宮		25.02	
206 － 5237	本宮町三越		7.29	
206 － 5238	本宮町三越		39.07	
206 － 5239	本宮町三越		21.02	
206 － 5240	本宮町三越		24.99	
206 － 5242	本宮町三越		2.86	
206 － 5243	本宮町三越		12.52	
206 － 5244	本宮町大居		3.43	
206 － 5245	本宮町大居		11.94	
206 － 5246	本宮町上切原		24.50	
206 － 5247	本宮町三越		52.71	
206 － 5248	本宮町三越		48.29	
206 － 5249	本宮町三越		12.10	
206 － 5250	本宮町大瀬		30.01	
206 － 5251	本宮町大瀬		58.42	
206 － 5252	本宮町大瀬		21.35	
206 － 5253	本宮町大瀬		58.83	
206 － 5254	中辺路町道湯川		10.08	

（その9）

地区番号	大字	小字	面積(ha)	備　　考
206 － 5255	本宮町平治川		11.23	
206 － 5256	中辺路町道湯川		22.46	
206 － 5257	中辺路町道湯川		5.11	
206 － 5259	中辺路町野中		12.24	
206 － 5260	中辺路町野中		22.84	
206 － 5261	中辺路町野中		8.51	
206 － 5262	中辺路町野中		9.06	
206 － 5263	中辺路町野中		54.96	
206 － 5264	中辺路町野中		52.14	
206 － 5265	中辺路町野中		15.19	
206 － 5266	中辺路町野中		41.59	
206 － 5267	中辺路町野中		10.06	
206 － 5268	中辺路町野中		44.82	
206 － 5269	中辺路町野中		12.44	
206 － 5270	中辺路町野中		3.62	
206 － 5272	中辺路町近露		24.11	
206 － 5273	中辺路町兵生		19.50	
206 － 5274	中辺路町兵生		22.50	
206 － 5275	中辺路町兵生		71.52	
206 － 5276	中辺路町福定		14.37	
206 － 5277	中辺路町福定		36.07	
206 － 5278	中辺路町大川		12.79	
206 － 5279	中辺路町高原		24.43	
206 － 5280	中辺路町大川		18.47	
206 － 5281	中辺路町大川		6.33	
206 － 5282	中辺路町大川		27.97	
206 － 5283	中辺路町熊野川		6.18	
206 － 5284	中辺路町熊野川		3.96	
206 － 5285	中辺路町熊野川		8.16	
206 － 5286	中辺路町熊野川		29.32	
206 － 5287	中辺路町水上		14.81	
206 － 5288	中辺路町水上		4.71	
206 － 5289	中辺路町澤		5.89	
206 － 5290	中辺路町内井川		20.19	
206 － 5291	中辺路町澤		36.67	
206 － 5292	中辺路町川合		10.97	
206 － 5293	中辺路町川合		40.91	
206 － 5294	中辺路町温川		11.79	
206 － 5295	中辺路町温川		24.83	
206 － 5296	中辺路町温川		4.34	
206 － 5297	中辺路町温川		3.81	
206 － 5298	中辺路町内井川		19.24	
206 － 5299	中辺路町温川		4.44	
206 － 5300	中辺路町温川		18.31	
206 － 5301	中辺路町大川		15.17	
206 － 5302	中辺路町大川		25.76	
206 － 5303	中辺路町大川		10.04	
206 － 5304	中辺路町大川		60.36	
206 － 5305	中辺路町大川		27.32	
206 － 5306	本宮町三越		2.77	
206 － 5307	下川上		3.59	
206 － 5308	下川上		1.93	
206 － 5309	中辺路町大内川		2.89	
206 － 5310	中辺路町大内川		5.35	
206 － 5311	中辺路町石船		11.31	
206 － 5312	中辺路町石船		47.63	
206 － 5313	平瀬		22.03	
206 － 5316	平瀬		26.89	
206 － 5318	平瀬		2.57	
206 － 5320	西大谷		4.46	
206 － 5321	五味		18.92	
206 － 5322	五味		4.88	

（その10）

地区番号	大字	小字	面積(ha)	備　　考
206 － 5323	熊野		20.36	
206 － 5324	西大谷		67.39	
206 － 5325	中辺路町大川		19.16	
206 － 5326	平瀬		8.25	
206 － 5327	中辺路町真砂		4.26	
206 － 5328	中辺路町真砂		12.84	
206 － 5329	中辺路町真砂		7.99	
206 － 5330	中辺路町真砂		7.60	
206 － 5331	中辺路町北郡		8.53	
206 － 5332	中辺路町真砂		4.85	
206 － 5333	中辺路町北郡		9.70	
206 － 5334	鮎川		18.87	
206 － 5335	鮎川		7.31	
206 － 5336	鮎川		7.57	
206 － 5337	鮎川		65.15	
206 － 5338	鮎川		5.58	
206 － 5339	鮎川		2.58	
206 － 5340	中辺路町北郡		30.99	
206 － 5341	中辺路町北郡		55.94	
206 － 5342	鮎川		15.87	
206 － 5343	中辺路町北郡		90.09	
206 － 5344	鮎川		46.56	
206 － 5345	中辺路町大内川		5.10	
206 － 5346	中辺路町大内川		30.25	
206 － 5347	中辺路町大内川		6.00	
206 － 5348	中辺路町大内川		5.02	
206 － 5349	中辺路町大内川		10.85	
206 － 5350	中辺路町川合		4.75	
206 － 5351	中辺路町川合		4.72	
206 － 5354	中辺路町栗栖川		8.11	
206 － 5355	中辺路町栗栖川		2.41	
206 － 5356	中辺路町栗栖川		3.12	
206 － 5357	中辺路町栗栖川		90.92	
206 － 5358	深谷		60.50	
206 － 5359	向山		14.56	
206 － 5360	向山		105.07	
206 － 5361	向山		52.52	
206 － 5364	木守		28.75	
206 － 5365	木守		34.70	
206 － 5366	下川下		3.04	
206 － 5367	下川下		0.94	
206 － 5368	下川下		2.12	
206 － 5369	下川上		118.76	
206 － 5370	下川下		1.45	
206 － 5371	下川下		2.92	
206 － 5372	下川下		46.83	
206 － 5374	本宮町東和田		3.22	
206 － 5375	本宮町東和田		8.08	
206 － 5376	本宮町渡瀬		14.46	
206 － 5377	本宮町渡瀬		3.38	
206 － 5378	本宮町渡瀬		5.56	
206 － 5379	本宮町渡瀬		1.25	
206 － 5380	本宮町渡瀬		2.42	
206 － 5381	本宮町渡瀬		10.81	
206 － 5382	本宮町渡瀬		3.53	
206 － 5383	本宮町湯峯		2.51	
206 － 5384	本宮町湯峯		2.33	
206 － 5385	本宮町湯峯		1.33	
206 － 5386	本宮町湯峯		6.89	
206 － 5387	本宮町久保野		3.67	
206 － 5389	本宮町曲川		33.71	
206 － 5390	本宮町皆地		37.45	

（その11）

地区番号	大字	小字	面積(ha)	備　　考
206 － 5391	本宮町皆地		4.45	
206 － 5392	本宮町曲川		6.42	
206 － 5393	本宮町小々森		8.95	
206 － 5394	本宮町曲川		7.79	
206 － 5395	本宮町桧葉		1.59	
206 － 5396	本宮町桧葉		1.45	
206 － 5398	本宮町桧葉		5.21	
206 － 5399	本宮町桧葉		4.76	
206 － 5400	本宮町川湯		3.21	
206 － 5401	本宮町渡瀬		3.08	
206 － 5402	本宮町川湯		1.01	
206 － 5404	本宮町皆瀬川		89.51	
206 － 5405	本宮町上大野		81.59	
206 － 5406	本宮町皆瀬川		32.23	
206 － 5407	本宮町請川		3.62	
206 － 5408	本宮町請川		2.29	
206 － 5409	本宮町請川		1.13	
206 － 5410	本宮町請川		2.36	
206 － 5411	本宮町請川		1.85	
206 － 5412	本宮町小津荷		1.13	
206 － 5413	本宮町小津荷		2.63	
206 － 5414	本宮町小津荷		1.86	
206 － 5415	本宮町大津荷		3.22	
206 － 5416	本宮町大津荷		36.16	
206 － 5417	本宮町本宮		7.23	
206 － 5418	本宮町桧葉		26.02	
206 － 5419	本宮町小々森		2.84	
206 － 5420	本宮町小々森		7.36	
206 － 5421	本宮町小々森		5.50	
206 － 5422	本宮町小々森		6.62	
206 － 5423	原		63.22	
206 － 5424	熊野		2.41	
206 － 5425	西大谷		36.39	
206 － 5426	向山		15.08	
206 － 5427	向山		47.83	
206 － 5428	和田		49.60	
206 － 5429	和田		34.66	
206 － 5430	和田		8.82	
206 － 5431	五味		37.54	
206 － 5432	熊野		40.97	
206 － 5433	熊野		4.49	
206 － 5434	木守		90.98	
206 － 5435	熊野		215.16	
206 － 5436	面川		5.18	
206 － 5437	面川		3.59	
206 － 5438	面川		0.41	
206 － 5439	鮎川		18.60	
206 － 5440	鮎川		11.76	
206 － 5441	鮎川		15.75	
206 － 5442	鮎川		4.51	
206 － 5443	上野		9.37	
206 － 5444	上野		6.53	
206 － 5445	下川下		14.44	
206 － 5446	下川下		6.70	
206 － 5447	下川下		17.38	
206 － 5448	中辺路町大内川		3.75	
206 － 5449	中辺路町大内川		15.13	
206 － 5450	下川下		85.27	
206 － 5451	下川下		4.85	
206 － 5452	下川下		18.60	
206 － 5453	中辺路町大内川		81.09	
206 － 5454	下川下		100.83	

（その12）

地区番号	大字	小字	面積(ha)	備　　考
206 － 5455	下川下		5.76	
206 － 5456	下川下		5.69	
206 － 5457	下川下		12.09	
206 － 5458	下川下		18.08	
206 － 5459	下川下		119.30	
206 － 5460	下川下		51.91	
206 － 5461	本宮町久保野		5.87	
206 － 5462	本宮町久保野		2.65	
206 － 5463	本宮町久保野		15.00	
206 － 5464	本宮町久保野		1.95	
206 － 5465	本宮町久保野		15.40	
206 － 5466	本宮町平治川		6.73	
206 － 5468	本宮町高山		7.35	
206 － 5469	龍神村小家		16.32	
206 － 5470	龍神村小家		5.20	
206 － 5471	本宮町伏拝		85.73	
206 － 5472	龍神村安井		2.39	
206 － 5473	龍神村柳瀬		13.51	
206 － 5474	龍神村安井		10.28	
206 － 5475	龍神村柳瀬		1.03	
206 － 5476	龍神村柳瀬		2.05	
206 － 5477	龍神村柳瀬		2.07	
206 － 5478	龍神村福井		2.09	
206 － 5479	龍神村福井		5.40	
206 － 5480	龍神村柳瀬		6.27	
206 － 5481	龍神村福井		40.49	
206 － 5482	龍神村福井		4.72	
206 － 5483	龍神村福井		2.13	
206 － 5484	龍神村福井		3.17	
206 － 5485	龍神村福井		4.89	
206 － 5486	中芳養		3.60	
206 － 5487	中芳養		3.40	
206 － 5488	中芳養		6.88	
206 － 5490	中芳養		2.70	
206 － 5491	中芳養		6.24	
206 － 5492	中芳養		1.63	
206 － 5493	中芳養		3.61	
206 － 5494	中芳養		17.98	
206 － 5495	芳養町		3.41	
206 － 5496	中芳養		4.93	
206 － 5497	中芳養		2.03	
206 － 5498	中芳養		1.78	
206 － 5499	稲成町		4.47	
206 － 5500	上芳養		1.89	
206 － 5501	上芳養		1.93	
206 － 5502	上芳養		20.33	
206 － 5503	上芳養		6.39	
206 － 5504	上芳養		7.22	
206 － 5505	上秋津		35.35	
206 － 5506	上秋津		11.96	
206 － 5507	稲成町		22.69	
206 － 5508	上秋津		5.20	
206 － 5509	上秋津		6.10	
206 － 5510	串		106.51	
206 － 5511	谷野口		22.98	
206 － 5512	五味		74.92	
206 － 5513	木守		41.17	
206 － 5514	五味		72.01	
206 － 5515	熊野		35.18	
206 － 5516	熊野		34.49	
206 － 5517	五味		57.27	
206 － 5518	熊野		54.73	

（その13）

地区番号	大字	小字	面積(ha)	備　　考
206 － 5519	熊野		27.37	
206 － 5520	熊野		9.76	
206 － 5521	熊野		20.94	
206 － 5522	熊野		32.43	
206 － 5523	面川		8.79	
206 － 5524	向山		64.63	
206 － 5526	木守		48.66	
206 － 5527	木守		4.89	
206 － 5528	木守		5.91	
206 － 5530	原		22.70	
206 － 5531	原		248.81	
206 － 5532	原		127.08	
206 － 5533	東伏菟野		47.29	
206 － 5534	長瀬		11.06	
206 － 5535	九川		30.22	
206 － 5536	長瀬		33.23	
206 － 5537	九川		15.23	
206 － 5538	九川		10.92	
206 － 5539	串		19.21	
206 － 5540	下川上		24.19	
206 － 5542	本宮町野竹		75.82	
206 － 5543	本宮町野竹		24.10	
206 － 5544	本宮町大瀬		161.35	
206 － 5546	本宮町大瀬		42.56	
206 － 5547	本宮町野竹		41.65	
206 － 5550	本宮町静川		73.97	
206 － 5552	本宮町静川		7.39	
206 － 5553	本宮町静川		9.54	
206 － 5554	本宮町静川		17.82	
206 － 5557	本宮町静川		55.23	
206 － 5558	本宮町静川		21.68	
206 － 5560	下川上		21.81	
206 － 5561	下川上		62.22	
206 － 5562	下川上		14.83	
206 － 5563	木守		139.71	
206 － 5565	本宮町静川		34.00	
206 － 5567	本宮町静川		16.38	
206 － 5568	本宮町静川		15.81	
206 － 5569	本宮町蓑尾谷		59.23	
206 － 5570	本宮町蓑尾谷		20.31	
206 － 5573	本宮町静川		10.18	
206 － 5574	本宮町静川		35.48	
206 － 5576	本宮町蓑尾谷		27.19	
206 － 5577	本宮町蓑尾谷		26.69	
206 － 5579	本宮町蓑尾谷		30.08	
206 － 5580	本宮町蓑尾谷		13.87	
206 － 5581	本宮町皆地		13.14	
206 － 5582	本宮町静川		42.37	
206 － 5588	本宮町静川		7.59	
206 － 5589	本宮町野竹		15.18	
206 － 5590	本宮町静川		52.50	
206 － 5591	本宮町野竹		20.76	
206 － 5594	本宮町野竹		17.73	
206 － 5596	下川上		14.62	
206 － 5597	下川上		25.68	
206 － 5598	下川上		67.57	
206 － 5599	下川上		27.54	
206 － 5600	下川上		35.79	
206 － 5601	下川上		26.72	
206 － 5602	下川上		29.52	
206 － 5603	下川上		33.00	
206 － 5606	中ノ俣		86.95	

（その14）

地区番号	大字	小字	面積(ha)	備　　考
206 － 5607	佐田		10.47	
206 － 5608	竹ノ平		21.30	
206 － 5609	竹ノ平		14.66	
206 － 5610	竹ノ平		15.77	
206 － 5611	小谷		12.71	
206 － 5612	小谷		25.80	
206 － 5613	小谷		20.51	
206 － 5614	深谷		108.71	
206 － 5615	深谷		49.74	
206 － 5616	鮎川		61.71	
206 － 5617	鮎川		45.48	
206 － 5618	鮎川		69.26	
206 － 5619	鮎川		32.33	
206 － 5620	鮎川		5.65	
206 － 5621	鮎川		24.41	
206 － 5622	鮎川		31.27	
206 － 5623	鮎川		18.88	
206 － 5624	鮎川		9.89	
206 － 5625	鮎川		11.72	
206 － 5626	鮎川		13.45	
206 － 5627	鮎川		9.96	
206 － 5628	鮎川		165.65	
206 － 5629	鮎川		11.42	
206 － 5630	鮎川		9.66	
206 － 5631	鮎川		10.54	
206 － 5632	鮎川		9.68	
206 － 5633	鮎川		11.07	
206 － 5634	鮎川		10.18	
206 － 5635	鮎川		15.71	
206 － 5636	鮎川		2.42	
206 － 5637	鮎川		7.50	
206 － 5638	中辺路町高原		44.16	
206 － 5639	中辺路町高原		16.13	
206 － 5640	中辺路町大川		141.42	
206 － 5641	中辺路町大内川		26.76	
206 － 5642	中辺路町高原		37.68	
206 － 5644	中辺路町近露		19.06	
206 － 5645	中辺路町野中		14.66	
206 － 5646	中辺路町野中		8.94	
206 － 5647	中辺路町野中		30.26	
206 － 5650	龍神村小又川		57.50	
206 － 5651	龍神村小又川		27.70	
206 － 5653	龍神村小又川		42.45	
206 － 5654	龍神村小又川		27.70	
206 － 5655	龍神村小又川		34.90	
206 － 5656	龍神村小又川		9.57	
206 － 5657	龍神村小又川		17.08	
206 － 5658	龍神村小又川		17.06	
206 － 5659	龍神村小又川		21.67	
206 － 5660	龍神村小又川		12.85	
206 － 5661	龍神村小又川		125.83	
206 － 5662	龍神村丹生ノ川		30.46	
206 － 5663	龍神村丹生ノ川		111.74	
206 － 5664	中辺路町兵生		37.09	
206 － 5665	中辺路町兵生		69.77	
206 － 5666	龍神村小家		18.59	
206 － 5667	龍神村小家		74.05	
206 － 5668	龍神村甲斐ノ川		12.98	
206 － 5669	龍神村甲斐ノ川		11.03	
206 － 5670	龍神村甲斐ノ川		45.41	
206 － 5671	龍神村福井		7.02	
206 － 5672	龍神村福井		2.11	

（その15）

地区番号	大字	小字	面積(ha)	備　　考
206 － 5673	龍神村福井		8.71	
206 － 5675	龍神村福井		11.13	
206 － 5676	龍神村福井		4.81	
206 － 5677	龍神村福井		9.63	
206 － 5678	龍神村福井		28.83	
206 － 5679	龍神村柳瀬		146.72	
206 － 5680	龍神村柳瀬		35.37	
206 － 5681	龍神村安井		26.18	
206 － 5682	龍神村安井		21.89	
206 － 5683	龍神村安井		8.34	
206 － 5684	龍神村安井		6.72	
206 － 5685	龍神村西		8.41	
206 － 5686	龍神村西		5.81	
206 － 5687	龍神村西		6.29	
206 － 5689	龍神村龍神		27.03	
206 － 5692	龍神村小又川		347.36	
206 － 5693	龍神村甲斐ノ川		329.70	
206 － 5695	龍神村柳瀬		32.17	
206 － 5697	中辺路町水上		6.56	
206 － 5698	中辺路町水上		10.48	
206 － 5699	中辺路町兵生		118.61	
206 － 5700	本宮町平治川		15.59	
206 － 5703	上芳養		4.33	
206 － 5704	中辺路町澤		8.48	
206 － 5705	秋津川		26.58	
206 － 5706	伏菟野		23.72	
206 － 5707	伏菟野		59.70	
206 － 5708	中辺路町大内川		85.83	
206 － 5709	中辺路町大内川		104.65	
206 － 5710	中辺路町大内川		194.28	
206 － 5711	中辺路町大内川		104.51	
206 － 5712	中辺路町大内川		60.84	
206 － 5713	中辺路町大内川		27.27	
206 － 5714	中辺路町近露	大塔	235.93	
206 － 5715	中辺路町近露		128.91	
206 － 5716	本宮町川湯		2.28	
206 － 5717	秋津川		6.66	
206 － 5718	中辺路町西谷		84.10	
206 － 5719	中辺路町真砂		5.67	
206 － 5720	中辺路町北郡		5.67	
206 － 5721	中辺路町真砂		13.68	
206 － 5722	上野		1.47	
206 － 5723	龍神村丹生ノ川		26.31	
206 － 5724	龍神村丹生ノ川		21.07	
206 － 5725	龍神村丹生ノ川		13.73	
206 － 5726	龍神村丹生ノ川		10.65	
206 － 5727	龍神村丹生ノ川		18.63	
206 － 5729	中辺路町小松原		153.33	
206 － 5730	中辺路町小松原	溝添	234.62	
206 － 5731	中辺路町西谷		5.83	
206 － 5732	中辺路町西谷		7.52	
206 － 5733	中辺路町高原		73.11	
206 － 5735	中辺路町高原		225.84	
206 － 5736	中辺路町石船		32.07	
206 － 5737	中辺路町栗栖川		11.94	
206 － 5738	中辺路町栗栖川		13.67	
206 － 5739	本宮町大瀬		295.99	
206 － 5740	和田		724.21	
206 － 5743	下川上		39.03	
206 － 5744	下川上		67.65	
206 － 5745	下川上		4.92	
206 － 5746	下川上		221.30	

（その16）

地区番号	大字	小字	面積(ha)	備　　考
206 － 5748	本宮町静川		27.97	
206 － 5749	熊野		242.99	
206 － 5750	下川上		76.49	
206 － 5751	木守		4.54	
206 － 5752	下川上		172.75	
206 － 5757	合川		5.12	
206 － 5762	面川		8.17	
206 － 5763	面川		66.49	
206 － 5765	合川		4.13	
206 － 5766	合川		1.90	
206 － 5767	合川		5.28	
206 － 5768	合川		2.60	
206 － 5770	五味		234.39	
206 － 5771	龍神村龍神		35.73	
206 － 5772	龍神村龍神		46.96	
206 － 5773	龍神村小又川		99.22	
206 － 5774	龍神村小又川		227.77	
206 － 5775	龍神村小家		95.20	
206 － 5776	龍神村安井		78.05	
206 － 5777	龍神村安井		23.76	
206 － 5779	龍神村三ツ又		12.95	
206 － 5780	中辺路町兵生		50.88	
206 － 5781	中辺路町兵生		22.65	
206 － 5782	中辺路町兵生		17.45	
206 － 5783	中辺路町兵生		10.88	
206 － 5784	中辺路町兵生		17.30	
206 － 5793	本宮町三越		98.16	
206 － 5794	本宮町三越		89.19	
206 － 5796	中辺路町道湯川		152.97	
206 － 5797	中辺路町道湯川		295.59	
206 － 5798	中辺路町道湯川		80.31	
206 － 5799	中辺路町道湯川		24.25	
206 － 5800	中辺路町道湯川		39.79	
206 － 5801	中辺路町道湯川		11.53	
206 － 5802	中辺路町道湯川		37.55	
206 － 5803	中辺路町道湯川		16.75	
206 － 5804	中辺路町道湯川		16.52	
206 － 5805	中辺路町道湯川		53.88	
206 － 5806	中辺路町温川		13.86	
206 － 5807	稲成町		9.58	
206 － 5808	伏菟野		146.46	
206 － 5809	伏菟野		70.39	
206 － 5810	伏菟野		63.69	
206 － 5811	伏菟野		31.35	
206 － 5812	中辺路町栗栖川		4.48	
206 － 5813	中辺路町栗栖川		2.92	
206 － 5814	下川上		132.35	
206 － 5815	龍神村小又川		99.10	
206 － 5816	龍神村丹生ノ川		5.14	
206 － 5817	本宮町三越		60.04	
206 － 5818	本宮町三越		22.82	
206 － 5819	本宮町三越		34.22	
206 － 5821	本宮町皆地		4.97	
206 － 5822	中辺路町石船		8.24	
206 － 5823	中辺路町石船		11.45	
206 － 5824	中辺路町石船		19.06	
206 － 5825	中辺路町大内川		10.57	
206 － 5826	本宮町静川		58.37	
206 － 5827	面川		17.45	
206 － 5828	面川		2.01	
206 － 5829	面川		3.54	
206 － 5830	面川		29.13	

（その17）

地区番号	大字	小字	面積(ha)	備　　考
206 － 5831	面川		20.08	
206 － 5832	五味		4.12	
206 － 5833	五味		3.64	
206 － 5834	五味		3.35	
206 － 5835	五味		6.86	
206 － 5836	五味		4.45	
206 － 5837	龍神村小又川		9.41	
206 － 5839	中辺路町道湯川		41.62	
206 － 7001	上秋津		4.89	
206 － 7002	長野		23.26	
206 － 9001	上秋津		6.57	
206 － 9002	上秋津	川中口	7.21	
206 － 9003	上秋津	下畑	45.49	
206 － 9004	秋津川	谷川	2.56	
206 － 9005	秋津川	池ノ川	10.29	
206 － 9006	秋津川	陰地	33.66	
206 － 9007	龍神村甲斐ノ川		2.52	
206 － 9008	本宮町一本松		1.50	
206 － 9009	上秋津		4.59	
206 － 9010	本宮町切畑		282.80	
206　9011	西大谷	本田垣内	78.64	
206　9012	本宮町湯峰	八升前	4.25	
206　9016	秋津川		7.49	
206　9017	西大谷	本田垣内	37.38	
206　9018	西大谷	本田垣内	60.98	
387 － 0001	龍神村龍神		10.62	
387 － 0002	龍神村龍神		208.06	
387 － 0003	龍神村龍神		44.49	
387 － 0004	龍神村龍神		11.17	
387 － 0005	龍神村湯の又		35.97	
387 － 0006	龍神村広井原		31.69	
387 － 0007	龍神村広井原		29.71	
387 － 0008	龍神村広井原		17.07	
387 － 0009	龍神村広井原		8.81	
387 － 0010	龍神村宮代		9.67	
387 － 0011	龍神村宮代		48.64	
387 － 0012	龍神村丹生ノ川		31.39	
387 － 0013	龍神村丹生ノ川		12.41	
387 － 0014	龍神村丹生ノ川		22.48	
387 － 0015	龍神村三ツ又		9.85	
387 － 0016	龍神村三ツ又		9.83	
387 － 0017	龍神村殿原		19.97	
387 － 0018	龍神村殿原		7.00	
387 － 0019	龍神村東		6.42	
387 － 0020	龍神村宮代		1.96	
387 － 0021	龍神村宮代		83.70	
387 － 0022	龍神村宮代		2.28	
387 － 0023	龍神村宮代		21.90	
387 － 0028	龍神村福井		1.68	
387 － 0029	龍神村福井		15.50	
387 － 0030	龍神村甲斐ノ川		9.93	
387 － 0031	龍神村福井		4.37	
387 － 0032	龍神村甲斐ノ川		5.42	
387 － 0033	龍神村甲斐ノ川		124.94	
387 － 0034	龍神村小家		3.56	
387 － 0035	龍神村小家		4.17	
402 － 0002	中辺路町内井川		416.71	
402 － 0003	中辺路町温川		166.74	
402 － 0004	中辺路町小松原		316.25	
402 － 0006	中辺路町兵生		23.73	
402 － 0007	中辺路町兵生		80.25	
402 － 0008	中辺路町兵生		212.68	

（その18）

地区番号	大字	小字	面積(ha)	備　　考
402 － 0009	中辺路町野中		18.17	
402 － 0010	中辺路町野中		22.69	
402 － 0011	中辺路町野中		51.19	
402 － 0012	中辺路町野中		5.60	
402 － 0013	中辺路町野中		112.15	
402 － 0014	中辺路町野中		19.90	
402 － 0015	中辺路町野中		19.89	
402 － 0016	中辺路町野中		17.30	
402 － 0017	中辺路町野中		13.79	
402 － 0018	中辺路町野中		3.47	
402 － 0019	中辺路町野中		11.20	
402 － 0020	中辺路町道湯川		7.24	
402 － 0021	中辺路町道湯川		3.03	
402 － 0022	中辺路町近露		102.87	
402 － 0023	中辺路町近露		27.11	
402 － 0024	中辺路町近露		11.08	
402 － 0025	中辺路町近露		38.37	
402 － 0027	中辺路町福定		15.62	
402 － 0029	中辺路町高原		30.18	
402 － 0030	中辺路町川合		52.03	
402 － 0034	中辺路町温川		9.38	
402 － 0035	中辺路町内井川		4.66	
402 － 0036	中辺路町熊野川		24.52	
402 － 0037	中辺路町熊野川		33.60	
402 － 0038	中辺路町小皆		14.60	
402 － 0039	中辺路町小皆		6.17	
402 － 0041	中辺路町栗栖川		20.95	
402 － 0042	中辺路町栗栖川		10.48	
402 － 0043	中辺路町石船		42.62	
402 － 0044	中辺路町石船		3.64	
402 － 0045	中辺路町石船		35.93	
402 － 0046	中辺路町石船		31.31	
402 － 0047	中辺路町石船		25.66	
402 － 0048	中辺路町石船		116.80	
402 － 0050	中辺路町石船		32.59	
402 － 0051	中辺路町石船		5.34	
402 － 0052	中辺路町石船		16.18	
402 － 0054	中辺路町水上		4.68	
402 － 0055	中辺路町水上		4.87	
402 － 0056	中辺路町水上		3.85	
402 － 0057	中辺路町熊野川		12.48	
402 － 0058	中辺路町熊野川		26.28	
402 － 0059	中辺路町熊野川		32.66	
402 － 0060	中辺路町西谷		98.79	
402 － 0062	中辺路町西谷		13.81	
402 － 0063	中辺路町西谷		5.40	
402 － 0064	中辺路町北郡		54.85	
402 － 0065	中辺路町小松原		100.12	
402 － 8035	中辺路町内井川		71.22	
403 － 0001	平瀬	口差合	5.83	
403 － 0002	平瀬	下地	5.65	
403 － 0003	和田		7.76	
403 － 0004	和田		33.02	
403 － 0005	和田	宇井郷	5.26	
403 － 0006	下川上	柿平	9.77	
403 － 0007	下川上	安	13.49	
403 － 0008	下川上	安川	21.89	
403 － 0009	木守	下木守	23.42	
403 － 0010	木守	高畑	12.05	
403 － 0011	五味	高野	15.19	
403 － 0012	面川	蛇ノ原	30.33	
403 － 0013	熊野	一日所	13.29	

（その19）

地区番号	大字	小字	面積(ha)	備　　考
403 － 0014	熊野	峯ヶ谷	16.92	
403 － 0015	熊野	１日所	9.06	
403 － 0016	熊野	百間谷	151.55	
403 － 0017	合川	岩倉	37.00	
403 － 0018	深谷	黒石	76.56	
403 － 0019	下川下		9.73	
403 － 0020	下川下		12.86	
403 － 0021	下川下	羽根	8.09	
403 － 0023	下川下		34.09	
403 － 0024	下川下		6.75	
403 － 0025	下川下	小谷	2.46	
403 － 0027	下川下		18.57	
403 － 0028	下川下		24.57	
403 － 0029	鮎川	愛賀合	22.86	
403 － 0030	鮎川	蕨尾	7.22	
403 － 0031	鮎川	向越	19.07	
403 － 0032	鮎川	能登ヶ平	40.62	
403 － 0033	鮎川	宇立	12.05	
403 － 0034	鮎川	下附	52.11	
403 － 0035	鮎川	鉛山	202.88	
403 － 0036	谷ノ口	大野垣内	10.38	
426 － 0001	本宮町三越		51.06	
426 － 0002	本宮町三越	郷の谷	83.18	
426 － 0003	本宮町三越		10.49	
426 － 0004	本宮町久保野		120.01	
426 － 0006	本宮町伏拝	日浦	6.62	
426 － 0007	本宮町上切原		129.51	
426 － 0008	本宮町本宮		104.32	
426 － 0010	本宮町曲川		7.43	
426 － 0011	本宮町皆地		9.43	
426 － 0012	本宮町武住	上地久保	10.05	
426 － 0014	本宮町静川	平	31.66	
426 － 0015	本宮町静川	宮瀬	51.22	
426 － 0016	本宮町湯峰		12.72	
426 － 0017	本宮町東和田		7.72	
426 － 0018	本宮町静川	白河	31.24	
426 － 0019	本宮町川湯	上谷	2.47	
426 － 0020	本宮町川湯	下谷	5.21	
426 － 0021	本宮町皆瀬川		56.78	
426 － 0022	本宮町大津荷		6.13	
426 － 0023	本宮町高山		5.44	
合計	1,157箇所			

資料：和歌山県森林整備課（令和2年3月）

山腹崩壊危険地区（県森林整備課）

（その１）

地区番号	大字	小字	面積(ha)	備　　考
206 － 0001	中芳養	古谷	2.46	
206 － 0002	上芳養	西郷	0.67	
206 － 0003	上芳養	西郷	3.25	
206 － 0006	上芳養	知化地野	2.61	
206 － 0007	上芳養	大平	0.52	
206 － 0008	上芳養	下小垣	1.34	
206 － 0009	上芳養	松葉	1.55	
206 － 0010	上芳養		1.26	
206 － 0011	上芳養	古屋谷	5.01	
206 － 0012	上芳養	冬木	2.23	
206 － 0014	秋津川	松本	0.34	
206 － 0015	秋津川	松本	0.54	
206 － 0017	秋津川	宝柏	0.81	
206 － 0018	秋津川	宝柏	0.83	
206 － 0019	秋津川	梶尾	0.83	
206 － 0020	秋津川	沢田	1.11	
206 － 0024	秋津川	沢田	2.78	
206 － 0025	秋津川	中村	1.13	
206 － 0026	秋津川	北川	1.09	
206 － 0027	秋津川	下崎	0.59	
206 － 0028	秋津川	下崎	1.52	
206 － 0029	秋津川	池の川	3.48	
206 － 0031	秋津川	木道	0.52	
206 － 0032	秋津川	中村	0.59	
206 － 0033	秋津川	中村	1.28	
206 － 0034	秋津川	宝槌	2.17	
206 － 0035	秋津川	平見	1.69	
206 － 0036	秋津川	平見	4.59	
206 － 0037	秋津川	大沢	3.38	
206 － 0038	秋津川	大沢	2.17	
206 － 0039	秋津川	大沢	1.37	
206 － 0040	伏菟野	熊野川	1.87	
206 － 0041	伏菟野	熊野川	0.61	
206 － 0042	伏菟野	目吉良	3.90	
206 － 0043	伏菟野		2.05	
206 － 0044	伏菟野	向垣内	2.63	
206 － 0045	長野	三本松	2.57	
206 － 0047	秋津町		2.66	
206 － 0048	中万呂	天王代	0.91	
206 － 0049	下万呂	下万呂	0.98	
206 － 0050	下万呂	下万呂	0.69	
206 － 0052	秋津町	青木	0.97	
206 － 0053	上秋津	奥畑	3.13	
206 － 0055	上秋津	川中口	2.01	
206 － 0056	上秋津	園原	2.01	
206 － 0057	上秋津	岩内	2.38	
206 － 0058	上秋津		1.95	
206 － 0059	稲成町	谷	0.68	
206 － 0060	芳養町		1.12	
206 － 0061	芳養町		0.76	
206 － 0062	芳養町		1.56	
206 － 0063	芳養町		3.62	
206 － 0064	芳養町		3.02	
206 － 0065	中芳養	津志野	3.48	
206 － 0066	秋津川	下崎	0.93	
206 － 0069	本宮町三越		2.39	
206 － 0074	本宮町三越		1.08	
206 － 0075	本宮町武住		1.80	
206 － 0078	本宮町静川		2.13	
206 － 0079	本宮町静川		2.25	
206 － 0080	本宮町静川		1.51	

（その２）

地区番号	大字	小字	面積(ha)	備　　考
206 － 0082	本宮町大瀬		1.42	
206 － 0083	本宮町皆地		5.08	
206 － 0084	本宮町曲川		7.90	
206 － 0085	本宮町小々森		2.51	
206 － 0087	本宮町静川		1.15	
206 － 0088	本宮町上大野		2.56	
206 － 0089	本宮町渡瀬		2.37	
206 － 0090	本宮町請川		1.47	
206 － 0091	本宮町請川		1.94	
206 － 0092	本宮町切畑		2.98	
206 － 0094	本宮町切畑		1.87	
206 － 0095	本宮町本宮		4.18	
206 － 0096	本宮町高山		0.81	
206 － 0097	本宮町大津荷		0.79	
206 － 0098	本宮町大津荷		1.01	
206 － 0099	本宮町久保野		2.85	
206 － 0101	本宮町三越		1.67	
206 － 0106	中辺路町真砂		9.37	
206 － 0108	中辺路町高原		4.18	
206 － 0111	中辺路町川合		5.54	
206 － 0112	中辺路町高原		10.06	
206 － 0113	中辺路町小皆		1.97	
206 － 0114	中辺路町熊瀬川		4.74	
206 － 0115	中辺路町温川		1.63	
206 － 0116	中辺路町内井川		1.44	
206 － 0117	中辺路町大川		0.97	
206 － 0118	中辺路町大川		5.80	
206 － 0123	中辺路町野中		2.86	
206 － 0124	中辺路町野中		4.92	
206 － 0125	中辺路町野中		2.94	
206 － 0126	中辺路町野中		1.15	
206 － 0128	中辺路町川合		0.61	
206 － 1001	新庄町		0.10	
206 － 1002	下三栖		0.53	
206 － 1003	上三栖		0.83	
206 － 1004	上秋津	園原	2.44	
206 － 1005	上秋津	久保田	0.35	
206 － 1006	芳養町		0.08	
206 － 1008	中芳養		0.55	
206 － 1009	芳養町		0.51	
206 － 1010	稲成町		0.39	
206 － 1011	上芳養		1.67	
206 － 1012	上芳養	東郷	0.17	
206 － 1013	秋津川	中村	0.18	
206 － 1014	秋津川	竹籔	0.36	
206 － 1015	伏菟野	目吉良	1.95	
206 － 1016	鮎川		2.98	
206 － 1017	鮎川		3.97	
206 － 1018	鮎川		1.57	
206 － 1019	鮎川		4.85	
206 － 1020	下川下		1.41	
206 － 1021	伏菟野	目吉良	0.57	
206 － 1022	長野		0.47	
206 － 1023	中三栖		0.92	
206 － 1024	上秋津		0.60	
206 － 1025	秋津川		0.17	
206 － 1026	中辺路町高原		3.62	
206 － 1027	中辺路町高原		7.81	
206 － 1028	中辺路町栗栖川		4.59	
206 － 1030	稲成町		0.43	
206 － 1031	中芳養		0.47	
206 － 1032	龍神村龍神		1.03	

（その３）

地区番号	大字	小字	面積(ha)	備　　考
206 － 1036	龍神村龍神		2.16	
206 － 1037	龍神村小又川		0.23	
206 － 1040	龍神村丹生ノ川		0.95	
206 － 1041	龍神村広井原		1.82	
206 － 1042	龍神村三ツ又		4.33	
206 － 1043	龍神村三ツ又		3.38	
206 － 1045	龍神村小家		6.03	
206 － 1047	龍神村甲斐ノ川		0.47	
206 － 1048	龍神村宮代		1.90	
206 － 1049	龍神村宮代		2.17	
206 － 1050	龍神村柳瀬		43.93	
206 － 1051	龍神村西		1.49	
206 － 1052	龍神村安井		3.40	
206 － 1054	龍神村小又川		10.56	
206 － 1059	中辺路町石船		5.21	
206 － 1068	中辺路町道湯川		7.51	
206 － 1078	上芳養	上芝	3.44	
206 － 1108	下川上		2.56	
206 － 1109	下川上		9.00	
206 － 1111	五味		0.62	
206 － 1113	龍神村丹生ノ川		0.97	
206 － 1116	龍神村小又川		4.52	
206 － 1119	龍神村丹生ノ川		2.98	
206 － 1120	龍神村龍神		0.86	
206 － 1125	鮎川		11.20	
206 － 1126	鮎川		1.71	
206 － 1127	中辺路町栗栖川		0.58	
206 － 1129	中辺路町高原		4.22	
206 － 5001	中芳養		0.09	
206 － 5002	中芳養		0.10	
206 － 5003	中芳養		0.36	
206 － 5004	本宮町小々森		4.37	
206 － 5005	本宮町皆地		0.74	
206 － 5006	本宮町皆地		0.85	
206 － 5007	本宮町皆地		0.79	
206 － 5008	本宮町皆地		0.28	
206 － 5009	本宮町桧葉		2.71	
206 － 5010	本宮町桧葉		0.36	
206 － 5011	本宮町桧葉		0.92	
206 － 5012	本宮町下湯川		2.17	
206 － 5013	本宮町下湯川		0.24	
206 － 5014	本宮町湯峯		0.23	
206 － 5015	本宮町川湯		1.93	
206 － 5016	本宮町川湯		1.13	
206 － 5017	本宮町川湯		0.57	
206 － 5018	本宮町川湯		2.08	
206 － 5019	本宮町静川		1.46	
206 － 5020	本宮町上大野		0.41	
206 － 5021	本宮町静川		0.53	
206 － 5022	本宮町静川		1.09	
206 － 5023	本宮町静川		0.53	
206 － 5024	芳養町		0.25	
206 － 5025	芳養町		0.27	
206 － 5026	上秋津		1.23	
206 － 5027	中芳養		0.51	
206 － 5028	龍神村丹生ノ川		0.65	
206 － 5029	中芳養		0.42	
206 － 5030	龍神村龍神		0.99	
206 － 5031	龍神村龍神		0.13	
206 － 5032	龍神村龍神		0.22	
206 － 5033	龍神村龍神		0.72	
206 － 5034	龍神村龍神		0.25	

（その４）

地区番号	大字	小字	面積(ha)	備　　考
206 － 5035	龍神村龍神		0.68	
206 － 5036	龍神村龍神		0.17	
206 － 5037	龍神村小又川		0.30	
206 － 5038	龍神村湯ノ又		0.37	
206 － 5039	龍神村小又川		0.52	
206 － 5040	龍神村湯ノ又		0.60	
206 － 5041	龍神村小家		1.47	
206 － 5042	龍神村小家		0.53	
206 － 5043	龍神村湯ノ又		0.18	
206 － 5044	龍神村小又川		0.04	
206 － 5046	龍神村小又川		0.12	
206 － 5047	龍神村宮代		0.40	
206 － 5048	龍神村宮代		0.27	
206 － 5049	龍神村宮代		0.50	
206 － 5050	龍神村広井原		0.63	
206 － 5051	龍神村広井原		0.29	
206 － 5052	龍神村湯ノ又		0.33	
206 － 5053	龍神村湯ノ又		1.41	
206 － 5054	龍神村小家		0.34	
206 － 5055	龍神村小家		1.54	
206 － 5056	龍神村小家		0.43	
206 － 5057	龍神村小家		0.26	
206 － 5058	龍神村広井原		0.32	
206 － 5059	龍神村広井原		1.02	
206 － 5060	龍神村広井原		3.35	
206 － 5061	龍神村広井原		0.12	
206 － 5062	龍神村広井原		0.03	
206 － 5063	龍神村広井原		0.20	
206 － 5064	龍神村広井原		0.30	
206 － 5065	龍神村広井原		1.04	
206 － 5066	龍神村三ツ又		0.19	
206 － 5067	龍神村三ツ又		0.13	
206 － 5068	龍神村三ツ又		0.10	
206 － 5070	龍神村三ツ又		0.19	
206 － 5071	龍神村三ツ又		0.06	
206 － 5072	龍神村三ツ又		0.11	
206 － 5073	龍神村三ツ又		0.20	
206 － 5074	龍神村広井原		0.09	
206 － 5075	龍神村広井原		0.19	
206 － 5076	龍神村広井原		1.59	
206 － 5077	龍神村宮代		0.14	
206 － 5079	龍神村宮代		0.18	
206 － 5080	龍神村宮代		0.81	
206 － 5081	龍神村宮代		0.15	
206 － 5082	龍神村宮代		0.19	
206 － 5083	龍神村甲斐ノ川		0.40	
206 － 5084	龍神村甲斐ノ川		0.24	
206 － 5085	龍神村甲斐ノ川		0.10	
206 － 5086	龍神村小家		0.54	
206 － 5088	龍神村甲斐ノ川		0.16	
206 － 5089	龍神村宮代		0.05	
206 － 5090	龍神村宮代		0.30	
206 － 5091	龍神村宮代		0.10	
206 － 5092	龍神村宮代		0.16	
206 － 5093	龍神村宮代		0.13	
206 － 5094	龍神村宮代		0.29	
206 － 5095	龍神村宮代		0.35	
206 － 5096	龍神村宮代		0.48	
206 － 5097	龍神村宮代		0.78	
206 － 5098	龍神村宮代		0.48	
206 － 5099	龍神村宮代		0.56	
206 － 5100	龍神村宮代		0.25	

（その５）

地区番号	大字	小字	面積(ha)	備　　考
206 － 5101	龍神村宮代		0.25	
206 － 5102	龍神村宮代		0.21	
206 － 5103	龍神村宮代		1.19	
206 － 5104	龍神村三ツ又		0.10	
206 － 5105	龍神村三ツ又		0.11	
206 － 5106	龍神村丹生ノ川		0.11	
206 － 5107	龍神村丹生ノ川		0.65	
206 － 5108	龍神村宮代		0.09	
206 － 5109	龍神村宮代		0.49	
206 － 5110	龍神村宮代		3.18	
206 － 5111	龍神村甲斐ノ川		0.37	
206 － 5112	龍神村甲斐ノ川		0.06	
206 － 5113	龍神村甲斐ノ川		0.28	
206 － 5114	龍神村甲斐ノ川		0.19	
206 － 5115	龍神村福井		0.14	
206 － 5116	龍神村福井		0.32	
206 － 5117	龍神村東		0.11	
206 － 5118	龍神村東		0.30	
206 － 5119	龍神村西		0.23	
206 － 5120	龍神村東		0.39	
206 － 5121	龍神村殿原		0.26	
206 － 5122	龍神村殿原		0.13	
206 － 5123	龍神村殿原		0.53	
206 － 5124	龍神村殿原		0.04	
206 － 5125	龍神村殿原		1.04	
206 － 5126	龍神村丹生ノ川		0.13	
206 － 5127	龍神村丹生ノ川		0.07	
206 － 5128	龍神村丹生ノ川		0.18	
206 － 5129	龍神村殿原		0.44	
206 － 5130	龍神村殿原		0.06	
206 － 5131	龍神村殿原		0.16	
206 － 5132	龍神村殿原		0.09	
206 － 5133	龍神村殿原		0.08	
206 － 5134	龍神村東		0.96	
206 － 5135	龍神村東		0.14	
206 － 5136	龍神村西		0.22	
206 － 5137	龍神村安井		0.64	
206 － 5138	龍神村安井		0.30	
206 － 5139	龍神村安井		0.19	
206 － 5140	龍神村安井		0.10	
206 － 5141	龍神村安井		0.61	
206 － 5142	龍神村安井		0.38	
206 － 5143	龍神村安井		0.46	
206 － 5144	龍神村安井		0.31	
206 － 5145	龍神村福井		0.77	
206 － 5146	龍神村福井		2.12	
206 － 5147	龍神村福井		0.93	
206 － 5148	龍神村福井		0.33	
206 － 5149	龍神村福井		0.18	
206 － 5150	龍神村福井		0.18	
206 － 5151	龍神村福井		0.28	
206 － 5152	龍神村福井		0.13	
206 － 5153	龍神村福井		0.32	
206 － 5156	龍神村柳瀬		0.39	
206 － 5158	龍神村安井		0.60	
206 － 5159	龍神村安井		0.69	
206 － 5160	龍神村安井		0.33	
206 － 5161	本宮町土河屋		0.25	
206 － 5162	本宮町土河屋		0.10	
206 － 5163	本宮町土河屋		0.16	
206 － 5164	龍神村柳瀬		0.11	
206 － 5165	龍神村柳瀬		0.16	

（その６）

地区番号	大字	小字	面積(ha)	備　　考
206 － 5166	龍神村柳瀬		0.50	
206 － 5167	龍神村柳瀬		0.15	
206 － 5168	龍神村柳瀬		0.21	
206 － 5169	龍神村柳瀬		0.43	
206 － 5170	龍神村柳瀬		0.24	
206 － 5172	龍神村柳瀬		0.28	
206 － 5173	龍神村柳瀬		0.67	
206 － 5174	本宮町切原		0.36	
206 － 5175	本宮町三越		0.41	
206 － 5176	本宮町伏拝		0.21	
206 － 5177	本宮町上切原		0.09	
206 － 5178	本宮町上切原		0.29	
206 － 5180	本宮町大居		0.04	
206 － 5181	本宮町大居		1.33	
206 － 5182	本宮町大居		0.12	
206 － 5183	本宮町大居		0.33	
206 － 5184	本宮町大居		0.06	
206 － 5185	本宮町大居		0.05	
206 － 5186	本宮町三越		0.06	
206 － 5187	本宮町三越		0.20	
206 － 5188	本宮町三越		0.18	
206 － 5189	本宮町三越		0.23	
206 － 5190	本宮町三越		0.06	
206 － 5191	本宮町一本松		0.06	
206 － 5192	本宮町一本松		0.23	
206 － 5193	本宮町大居		1.75	
206 － 5194	本宮町一本松		0.20	
206 － 5195	本宮町大居		0.47	
206 － 5196	本宮町大居		0.27	
206 － 5197	本宮町大居		0.16	
206 － 5198	本宮町本宮		5.43	
206 － 5199	本宮町大居		0.12	
206 － 5200	本宮町本宮		2.15	
206 － 5201	本宮町三越		0.20	
206 － 5202	本宮町三越		0.08	
206 － 5203	本宮町久保野		0.24	
206 － 5204	本宮町久保野		0.09	
206 － 5205	本宮町久保野		0.08	
206 － 5206	本宮町本宮		0.17	
206 － 5207	本宮町本宮		0.53	
206 － 5208	中辺路町内井川		0.16	
206 － 5209	中辺路町内井川		0.12	
206 － 5211	中辺路町温川		0.67	
206 － 5213	本宮町久保野		0.04	
206 － 5214	本宮町久保野		0.08	
206 － 5215	本宮町久保野		0.24	
206 － 5216	本宮町久保野		0.39	
206 － 5217	本宮町湯峯		0.12	
206 － 5218	本宮町本宮		0.10	
206 － 5219	本宮町本宮		0.13	
206 － 5221	上芳養		0.18	
206 － 5222	上芳養		0.11	
206 － 5223	上芳養		0.18	
206 － 5224	上芳養		0.12	
206 － 5225	上芳養		0.22	
206 － 5226	上芳養		0.18	
206 － 5227	上芳養		0.08	
206 － 5228	上芳養		0.11	
206 － 5229	秋津川		0.54	
206 － 5230	中辺路町水上		0.11	
206 － 5231	中辺路町澤		0.60	
206 － 5232	中辺路町澤		0.10	

（その７）

地区番号	大字	小字	面積(ha)	備　　考
206 － 5233	中辺路町澤		0.10	
206 － 5234	中辺路町内井川		0.44	
206 － 5235	中辺路町内井川		0.20	
206 － 5236	中辺路町内井川		0.42	
206 － 5237	中辺路町温川		0.13	
206 － 5238	中辺路町温川		0.22	
206 － 5239	中辺路町福定		1.08	
206 － 5240	中辺路町野中		0.09	
206 － 5243	中辺路町野中		0.11	
206 － 5244	中辺路町近露		0.05	
206 － 5245	中辺路町近露		1.06	
206 － 5246	中辺路町野中		0.22	
206 － 5247	中辺路町野中		0.12	
206 － 5248	中辺路町野中		0.23	
206 － 5249	中辺路町野中		0.28	
206 － 5250	中辺路町野中		0.07	
206 － 5251	中辺路町野中		0.02	
206 － 5252	中辺路町野中		0.30	
206 － 5253	中辺路町野中		0.18	
206 － 5254	本宮町曲川		0.43	
206 － 5255	本宮町曲川		0.43	
206 － 5256	本宮町下湯川		0.79	
206 － 5257	本宮町湯峯		0.43	
206 － 5258	本宮町湯峯		0.38	
206 － 5259	本宮町渡瀬		0.10	
206 － 5260	本宮町渡瀬		0.05	
206 － 5261	本宮町渡瀬		0.33	
206 － 5262	本宮町下湯川		0.83	
206 － 5263	本宮町高山		0.09	
206 － 5264	本宮町高山		0.17	
206 － 5265	本宮町請川		0.28	
206 － 5266	本宮町請川		0.33	
206 － 5267	本宮町渡瀬		0.15	
206 － 5268	本宮町渡瀬		0.16	
206 － 5269	本宮町渡瀬		0.17	
206 － 5270	本宮町下湯川		0.05	
206 － 5271	本宮町桧葉		0.28	
206 － 5272	本宮町桧葉		0.40	
206 － 5273	本宮町武住		0.05	
206 － 5274	本宮町武住		0.26	
206 － 5275	本宮町武住		0.39	
206 － 5276	本宮町武住		0.21	
206 － 5277	中辺路町野中		0.09	
206 － 5278	中辺路町野中		0.38	
206 － 5279	中辺路町近露		0.47	
206 － 5280	中辺路町野中		0.53	
206 － 5281	中辺路町近露		0.08	
206 － 5282	中辺路町近露		0.80	
206 － 5283	中辺路町近露		0.04	
206 － 5284	中辺路町近露		0.40	
206 － 5285	中辺路町近露		0.14	
206 － 5287	中辺路町福定		0.33	
206 － 5288	中辺路町福定		0.37	
206 － 5289	中辺路町大川		0.50	
206 － 5290	中辺路町沢		0.33	
206 － 5291	中辺路町沢		0.94	
206 － 5292	中辺路町沢		0.15	
206 － 5293	中辺路町沢		0.66	
206 － 5294	秋津川		0.09	
206 － 5295	秋津川		0.20	
206 － 5296	秋津川		0.23	
206 － 5297	秋津川		0.24	

（その８）

地区番号	大字	小字	面積(ha)	備　　考
206 － 5298	秋津川		0.22	
206 － 5299	秋津川		0.30	
206 － 5300	上芳養		0.16	
206 － 5301	秋津川		0.55	
206 － 5302	秋津川		0.36	
206 － 5303	上芳養		0.31	
206 － 5304	上芳養		0.59	
206 － 5305	上芳養		0.32	
206 － 5306	上芳養		0.05	
206 － 5307	上芳養		0.12	
206 － 5308	上芳養		0.11	
206 － 5309	上芳養		0.23	
206 － 5310	上芳養		0.19	
206 － 5311	上芳養		0.12	
206 － 5312	上芳養		0.08	
206 － 5313	上芳養		0.16	
206 － 5314	上芳養		0.23	
206 － 5315	上芳養		0.04	
206 － 5316	上芳養		0.07	
206 － 5317	上芳養		0.11	
206 － 5318	上芳養		0.03	
206 － 5319	上芳養		0.29	
206 － 5320	上芳養		0.20	
206 － 5321	上芳養		0.09	
206 － 5322	上芳養		0.16	
206 － 5323	上芳養		0.08	
206 － 5324	上芳養		0.17	
206 － 5325	上芳養		0.13	
206 － 5326	上芳養		0.09	
206 － 5327	上芳養		0.39	
206 － 5328	秋津川		0.17	
206 － 5329	秋津川		0.05	
206 － 5330	秋津川		0.59	
206 － 5331	秋津川		0.15	
206 － 5332	秋津川		0.17	
206 － 5333	秋津川		0.17	
206 － 5334	秋津川		0.10	
206 － 5335	秋津川		0.13	
206 － 5336	秋津川		0.15	
206 － 5337	秋津川		0.14	
206 － 5338	秋津川		0.11	
206 － 5339	秋津川		0.07	
206 － 5340	秋津川		0.20	
206 － 5341	秋津川		0.32	
206 － 5342	秋津川		0.21	
206 － 5343	秋津川		0.21	
206 － 5344	中辺路町熊野川		0.08	
206 － 5345	中辺路町熊野川		0.21	
206 － 5346	中辺路町熊野川		0.30	
206 － 5347	中辺路町熊野川		0.22	
206 － 5348	中辺路町熊野川		0.10	
206 － 5349	中辺路町熊野川		0.09	
206 － 5350	中辺路町熊野川		0.22	
206 － 5351	中辺路町大川		0.27	
206 － 5352	中辺路町大川		0.12	
206 － 5353	中辺路町近露		0.45	
206 － 5354	中辺路町近露		0.14	
206 － 5355	本宮町大瀬		0.33	
206 － 5356	本宮町大瀬		0.14	
206 － 5357	本宮町大瀬		1.69	
206 － 5358	本宮町武住		0.22	
206 － 5359	本宮町武住		0.28	

（その９）

地区番号	大字	小字	面積(ha)	備　　考
206 － 5360	本宮町武住		0.46	
206 － 5361	本宮町皆地		0.13	
206 － 5362	本宮町皆地		0.13	
206 － 5363	本宮町皆地		0.11	
206 － 5364	本宮町小々森		0.40	
206 － 5365	本宮町請川		1.24	
206 － 5366	本宮町上大野		0.07	
206 － 5367	本宮町上大野		0.07	
206 － 5368	本宮町東和田		0.49	
206 － 5370	本宮町東和田		0.26	
206 － 5371	本宮町小々森		0.17	
206 － 5372	中辺路町大川		0.37	
206 － 5373	中辺路町高原		0.13	
206 － 5374	中辺路町川合		2.15	
206 － 5376	中辺路町川合		0.08	
206 － 5377	中辺路町熊野川		0.11	
206 － 5378	伏菟野		1.05	
206 － 5379	伏菟野		0.12	
206 － 5380	伏菟野		0.26	
206 － 5381	秋津川	中村	0.16	
206 － 5382	秋津川	中村	0.15	
206 － 5383	秋津川	中村	0.14	
206 － 5384	秋津川		0.20	
206 － 5385	秋津川		0.13	
206 － 5386	秋津川		0.07	
206 － 5387	秋津川		0.10	
206 － 5388	秋津川		0.21	
206 － 5389	秋津川		0.32	
206 － 5390	秋津川		0.02	
206 － 5391	秋津川		0.36	
206 － 5392	秋津川		0.13	
206 － 5393	秋津川		0.10	
206 － 5394	上芳養		0.08	
206 － 5395	上芳養		0.20	
206 － 5397	上芳養		0.11	
206 － 5398	上芳養		0.14	
206 － 5399	秋津川		0.26	
206 － 5400	上芳養	古屋谷	0.10	
206 － 5401	上芳養	古屋谷	0.15	
206 － 5402	上芳養		0.74	
206 － 5403	上芳養		0.11	
206 － 5404	上芳養		0.35	
206 － 5405	上芳養		0.10	
206 － 5406	上芳養		0.28	
206 － 5407	上芳養		0.06	
206 － 5408	上芳養		0.16	
206 － 5409	上芳養		0.28	
206 － 5410	上芳養		0.18	
206 － 5411	上芳養		0.13	
206 － 5412	上芳養		0.18	
206 － 5413	中芳養		0.12	
206 － 5414	中芳養		0.25	
206 － 5415	中芳養		0.38	
206 － 5416	中芳養		0.11	
206 － 5417	上芳養		0.11	
206 － 5418	上芳養		0.06	
206 － 5419	上芳養		0.11	
206 － 5420	稲成町		0.35	
206 － 5421	秋津川		0.11	
206 － 5422	秋津川		0.09	
206 － 5423	秋津川		0.32	
206 － 5424	秋津川		0.30	

（その10）

地区番号	大字	小字	面積(ha)	備　　考
206 － 5425	秋津川		0.06	
206 － 5426	秋津川		0.08	
206 － 5427	秋津川		0.02	
206 － 5428	秋津川		1.17	
206 － 5429	秋津川	中村	0.18	
206 － 5430	秋津川	中村	0.08	
206 － 5431	秋津川	中村	0.17	
206 － 5432	秋津川	中村	0.07	
206 － 5433	伏菟野		0.42	
206 － 5434	伏菟野		0.25	
206 － 5435	伏菟野		0.23	
206 － 5436	秋津川		0.07	
206 － 5437	伏菟野		0.04	
206 － 5438	伏菟野		0.14	
206 － 5439	伏菟野		0.07	
206 － 5440	伏菟野		0.16	
206 － 5441	伏菟野	目吉良	0.56	
206 － 5442	伏菟野	目吉良	0.16	
206 － 5443	中辺路町小皆		0.05	
206 － 5444	中辺路町小皆		0.09	
206 － 5445	中辺路町小皆		0.26	
206 － 5446	中辺路町栗栖川		0.27	
206 － 5447	中辺路町栗栖川		0.25	
206 － 5448	中芳養	古谷	0.09	
206 － 5449	中芳養	古谷	0.04	
206 － 5450	中芳養	古谷	0.14	
206 － 5451	中芳養	古谷	0.04	
206 － 5452	中芳養	古谷	0.07	
206 － 5453	中芳養	古谷	0.15	
206 － 5454	中芳養		0.19	
206 － 5455	中芳養		0.38	
206 － 5456	稲成町		0.05	
206 － 5457	伏菟野		0.70	
206 － 5458	伏菟野		0.05	
206 － 5459	伏菟野		0.22	
206 － 5460	伏菟野		0.19	
206 － 5461	中辺路町栗栖川		0.12	
206 － 5462	中辺路町栗栖川		0.08	
206 － 5463	中辺路町栗栖川		0.08	
206 － 5464	中辺路町栗栖川		0.15	
206 － 5465	中辺路町栗栖川		0.15	
206 － 5466	中辺路町小皆		0.13	
206 － 5467	中辺路町栗栖川		0.15	
206 － 5468	中辺路町栗栖川		0.20	
206 － 5469	中辺路町栗栖川		0.21	
206 － 5470	中辺路町栗栖川		0.11	
206 － 5471	中辺路町高原		0.06	
206 － 5472	中辺路町大内川		0.09	
206 － 5473	和田		0.19	
206 － 5474	中芳養		0.34	
206 － 5476	中芳養		0.43	
206 － 5477	芳養町		0.21	
206 － 5478	芳養町		0.03	
206 － 5479	芳養町		0.09	
206 － 5480	稲成町		1.06	
206 － 5481	稲成町		0.10	
206 － 5482	上秋津		0.28	
206 － 5483	和田		0.05	
206 － 5484	中芳養		0.08	
206 － 5485	中芳養		0.16	
206 － 5486	中芳養		0.18	
206 － 5487	中芳養		0.08	
206 － 5488	芳養町		0.06	

（その11）

地区番号	大字	小字	面積(ha)	備　　考
206 － 5489	中芳養		0.16	
206 － 5490	芳養町		0.15	
206 － 5491	芳養町		0.18	
206 － 5492	芳養町		0.06	
206 － 5493	稲成町		0.47	
206 － 5494	稲成町		0.11	
206 － 5495	稲成町		0.18	
206 － 5496	稲成町		0.40	
206 － 5497	上秋津		0.32	
206 － 5498	上秋津		0.35	
206 － 5499	上秋津		0.10	
206 － 5500	上秋津		0.14	
206 － 5501	上秋津		0.25	
206 － 5502	長野		0.30	
206 － 5503	長野		0.08	
206 － 5504	長野		0.05	
206 － 5505	長野		0.09	
206 － 5506	長野		0.05	
206 － 5507	上野		0.21	
206 － 5508	中辺路町西谷		0.09	
206 － 5509	中辺路町西谷		0.11	
206 － 5510	中辺路町栗栖川		0.17	
206 － 5511	中辺路町栗栖川		0.16	
206 － 5512	中辺路町石船		0.10	
206 － 5513	中辺路町石船		0.31	
206 － 5514	中辺路町石船		0.16	
206 － 5515	中辺路町石船		0.09	
206 － 5516	中辺路町石船		0.19	
206 － 5517	中辺路町石船		1.52	
206 － 5518	中辺路町大内川		0.05	
206 － 5519	中辺路町大内川		0.07	
206 － 5520	中辺路町大内川		0.06	
206 － 5521	和田		0.23	
206 － 5522	和田		0.13	
206 － 5523	和田		0.57	
206 － 5524	中辺路町大内川		0.61	
206 － 5525	中辺路町大内川		0.29	
206 － 5526	中辺路町大内川		0.58	
206 － 5527	中辺路町大内川		0.52	
206 － 5529	中辺路町大内川		0.04	
206 － 5530	中辺路町大内川		1.06	
206 － 5531	中辺路町大内川		0.04	
206 － 5532	中辺路町大内川		0.29	
206 － 5533	中辺路町大内川		0.30	
206 － 5534	本宮町簑尾谷		0.27	
206 － 5535	本宮町簑尾谷		1.23	
206 － 5536	本宮町簑尾谷		1.53	
206 － 5537	本宮町簑尾谷		3.22	
206 － 5538	中辺路町大内川		0.07	
206 － 5539	中辺路町大内川		0.12	
206 － 5540	中辺路町高原		0.64	
206 － 5541	中辺路町高原		0.29	
206 － 5542	本宮町野竹		0.07	
206 － 5543	本宮町川湯		0.06	
206 － 5544	本宮町川湯		0.32	
206 － 5545	本宮町三越		0.36	
206 － 5547	本宮町三越		0.03	
206 － 5548	本宮町三越		0.24	
206 － 5549	本宮町大居		0.16	
206 － 5550	本宮町伏拝		0.11	
206 － 5551	本宮町伏拝		0.06	
206 － 5552	本宮町伏拝		0.11	
205 － 5553	本宮町伏拝		0.07	
205 － 5554	本宮町伏拝		0.08	

（その12）

地区番号	大字	小字	面積(ha)	備　　考
206 － 5555	本宮町大居		0.08	
206 － 5556	本宮町大居		0.85	
206 － 5557	本宮町大居		0.42	
206 － 5558	本宮町伏拝		0.06	
206 － 5559	本宮町伏拝		0.44	
206 － 5560	中辺路町野中		0.60	
206 － 5561	中辺路町野中		0.10	
206 － 5562	龍神村小家		0.09	
206 － 5564	龍神村龍神		0.10	
206 － 5565	芳養町		0.19	
206 － 5566	芳養町		0.08	
206 － 5567	芳養町		0.06	
206 － 5568	芳養町		0.03	
206 － 5569	芳養町		0.19	
206 － 5570	芳養町		0.07	
206 － 5571	芳養町		0.77	
206 － 5572	芳養町		0.12	
206 － 5573	中芳養		0.18	
206 － 5574	芳養町		0.05	
206 － 5575	芳養町		0.09	
206 － 5576	芳養町		0.04	
206 － 5577	稲成町		0.17	
206 － 5578	稲成町		0.16	
206 － 5579	稲成町		0.09	
206 － 5580	稲成町		0.05	
206 － 5581	稲成町		0.08	
206 － 5582	芳養町		0.12	
206 － 5583	上秋津		0.17	
206 － 5584	上秋津		0.17	
206 － 5585	上秋津		0.94	
206 － 5586	上秋津		0.20	
206 － 5587	上秋津	園原	0.16	
206 － 5588	上秋津	園原	0.27	
206 － 5589	上秋津	園原	0.09	
206 － 5590	上秋津	園原	0.23	
206 － 5591	上秋津		0.07	
206 － 5592	上秋津		0.06	
206 － 5593	上秋津		0.13	
206 － 5594	上秋津		0.15	
206 － 5595	長野		0.04	
206 － 5596	長野		0.07	
206 － 5597	長野		0.09	
206 － 5598	中辺路町西谷		0.07	
206 － 5599	中辺路町西谷		0.29	
206 － 5600	中辺路町真砂		0.17	
206 － 5601	平瀬		0.35	
206 － 5602	和田		0.18	
206 － 5603	芳養町		0.24	
206 － 5604	芳養町		0.16	
206 － 5605	芳養町		0.13	
206 － 5606	芳養町		0.41	
206 － 5607	芳養町		0.04	
206 － 5608	芳養町		0.08	
206 － 5609	稲成町		0.12	
206 － 5610	稲成町		0.06	
206 － 5611	稲成町		0.03	
206 － 5612	稲成町		0.10	
206 － 5613	稲成町		0.19	
206 － 5614	稲成町		0.07	
206 － 5615	稲成町		0.11	
206 － 5617	秋津町		0.07	
206 － 5618	秋津町		0.12	

（その13）

地区番号	大字	小字	面積(ha)	備　　考
206 － 5619	秋津町		0.40	
206 － 5620	秋津町		0.33	
206 － 5621	上秋津		0.18	
206 － 5622	上秋津		0.12	
206 － 5623	秋津町		0.12	
206 － 5624	上秋津		0.07	
206 － 5625	上秋津		0.11	
206 － 5626	上秋津		0.11	
206 － 5627	上秋津		0.06	
206 － 5628	上三栖		0.19	
206 － 5629	上三栖		0.06	
206 － 5630	上三栖		0.43	
206 － 5631	上三栖		0.25	
206 － 5632	上三栖		0.50	
206 － 5633	上三栖		0.18	
206 － 5634	上三栖		0.16	
206 － 5635	上野		0.18	
206 － 5636	中辺路町真砂		1.87	
206 － 5637	中辺路町真砂		1.81	
206 － 5638	中辺路町真砂		0.17	
206 － 5639	中辺路町北郡		0.35	
206 － 5640	下川上		1.16	
206 － 5641	下川上		0.52	
206 － 5642	芳養町		0.10	
206 － 5643	秋津町		0.06	
206 － 5644	上秋津		0.24	
206 － 5645	上秋津		0.05	
206 － 5646	上秋津		0.06	
206 － 5647	上秋津		0.11	
206 － 5648	上三栖		0.29	
206 － 5649	宝来町		0.30	
206 － 5650	稲成町		0.21	
206 － 5651	芳養町		0.02	
206 － 5653	芳養町		0.07	
206 － 5654	芳養町		0.05	
206 － 5655	芳養町		0.06	
206 － 5656	芳養町		0.07	
206 － 5658	元町		0.03	
206 － 5659	芳養町		0.07	
206 － 5660	稲成町		0.05	
206 － 5661	秋津町		0.05	
206 － 5662	稲成町		0.09	
206 － 5663	稲成町		0.11	
206 － 5664	稲成町		0.02	
206 － 5665	稲成町		0.11	
206 － 5667	高雄二丁目		0.04	
206 － 5668	高雄二丁目		0.05	
206 － 5669	下万呂		0.10	
206 － 5670	秋津町		0.03	
206 － 5671	秋津町		0.07	
206 － 5672	秋津町		0.17	
206 － 5673	秋津町		0.07	
206 － 5674	秋津町		0.08	
206 － 5675	秋津町		0.06	
206 － 5676	秋津町		0.18	
206 － 5677	秋津町		0.08	
206 － 5678	秋津町		0.06	
206 － 5679	下万呂		0.17	
206 － 5680	下万呂		0.08	
206 － 5682	新庄町		0.11	
206 － 5683	新庄町		0.06	
206 － 5684	新庄町		0.13	

（その14）

地区番号	大字	小字	面積(ha)	備　　考
206 － 5686	上秋津		0.05	
206 － 5688	下万呂		0.04	
206 － 5689	下万呂		0.04	
206 － 5690	下万呂		0.02	
206 － 5691	下万呂		0.04	
206 － 5692	中万呂		0.17	
206 － 5693	中万呂		0.40	
206 － 5694	中三栖		0.05	
206 － 5695	中三栖		0.07	
206 － 5697	中三栖		0.11	
206 － 5698	中三栖		0.23	
206 － 5699	中三栖		0.04	
206 － 5700	中三栖		0.28	
206 － 5701	中三栖		0.05	
206 － 5702	中三栖		0.19	
206 － 5703	中三栖		0.10	
206 － 5704	中三栖		0.33	
206 － 5705	中三栖		0.12	
206 － 5706	中三栖		0.37	
206 － 5707	中三栖		0.10	
206 － 5708	下三栖		0.09	
206 － 5709	中三栖		0.08	
206 － 5710	下三栖		0.05	
206 － 5711	下三栖		0.08	
206 － 5712	中三栖		0.08	
206 － 5713	中三栖		0.07	
206 － 5714	高雄三丁目		0.18	
206 － 5715	高雄三丁目		0.06	
206 － 5716	芳養松原一丁目		0.20	
206 － 5717	元町		0.07	
206 － 5718	元町		0.04	
206 － 5719	明洋	三丁目	0.27	
206 － 5720	明洋	三丁目	0.08	
206 － 5721	明洋	三丁目	0.28	
206 － 5722	明洋	二丁目	0.12	
206 － 5723	明洋	二丁目	0.08	
206 － 5724	明洋	二丁目	0.41	
206 － 5725	明洋	二丁目	0.13	
206 － 5726	明洋	三丁目	0.03	
206 － 5727	明洋	三丁目	0.04	
206 － 5728	明洋	三丁目	0.39	
206 － 5729	元町		0.05	
206 － 5731	目良		0.18	
206 － 5732	目良		0.12	
206 － 5734	目良		0.04	
206 － 5735	天神崎		0.04	
206 － 5737	天神崎		0.03	
206 － 5738	稲成町		0.03	
206 － 5739	稲成町		0.06	
206 － 5740	稲成町		0.04	
206 － 5741	稲成町		0.06	
206 － 5742	秋津町		0.04	
206 － 5743	上の山一丁目		0.07	
206 － 5744	古尾		0.10	
206 － 5745	新庄町		0.08	
206 － 5746	新庄町		0.06	
206 － 5747	新庄町		0.02	
206 － 5748	新庄町		0.05	
206 － 5749	下万呂		0.05	
206 － 5750	下万呂		0.07	
206 － 5751	下万呂		0.04	
206 － 5752	下万呂		0.03	

（その15）

地区番号	大字	小字	面積(ha)	備　　考
206 － 5753	下万呂		0.10	
206 － 5754	宝来町		0.13	
206 － 5755	下万呂		0.06	
206 － 5756	下万呂		0.11	
206 － 5757	下万呂		0.08	
206 － 5758	下万呂		0.08	
206 － 5760	下万呂		0.27	
206 － 5761	下万呂		0.41	
206 － 5762	中万呂		0.04	
206 － 5763	あけぼの		0.15	
206 － 5764	高雄二丁目		0.07	
206 － 5765	高雄二丁目		0.10	
206 － 5767	高雄二丁目		0.32	
206 － 5768	下万呂		0.09	
206 － 5769	下万呂		0.11	
206 － 5771	文里一丁目		0.18	
206 － 5772	文里一丁目		0.06	
206 － 5773	文里一丁目		0.11	
206 － 5774	新庄町		0.05	
206 － 5778	新庄町		0.02	
206 － 5779	新庄町		0.06	
206 － 5782	あけぼの		0.04	
206 － 5784	新庄町		0.03	
206 － 5785	神島台		0.13	
206 － 5786	たきない町		0.05	
206 － 5787	新庄町		0.17	
206 － 5788	新庄町		0.03	
206 － 5789	新庄町		0.04	
206 － 5790	新庄町		0.02	
206 － 5791	新庄町		0.05	
206 － 5792	新庄町		0.05	
206 － 5793	新庄町		0.07	
206 － 5794	新庄町		0.17	
206 － 5795	新庄町		0.07	
206 － 5796	新庄町		0.02	
206 － 5797	新庄町		0.16	
206 － 5798	新庄町		0.05	
206 － 5799	新庄町		0.04	
206 － 5800	新庄町		0.04	
206 － 5801	新庄町		0.02	
206 － 5802	新庄町		0.05	
206 － 5803	新庄町		0.13	
206 － 5804	新庄町		0.04	
206 － 5805	新庄町		0.03	
206 － 5806	新庄町		0.09	
206 － 5807	新庄町		0.04	
206 － 5808	新庄町		0.10	
206 － 5809	新庄町		0.06	
206 － 5810	新庄町		0.04	
206 － 5811	新庄町		0.06	
206 － 5812	新庄町		0.07	
206 － 5813	新庄町		0.05	
206 － 5814	新庄町		0.08	
206 － 5817	下三栖		0.14	
206 － 5818	下三栖		0.02	
206 － 5819	下三栖		0.04	
206 － 5820	下三栖		0.12	
206 － 5821	上万呂		0.06	
206 － 5822	上万呂		0.20	
206 － 5824	中万呂		0.03	
206 － 5825	中万呂		0.03	
206 － 5826	中万呂		0.06	

（その16）

地区番号	大字	小字	面積(ha)	備　　考
206 － 5827	中万呂		0.07	
206 － 5828	中万呂		0.11	
206 － 5829	中万呂		0.14	
206 － 5830	中万呂		0.09	
206 － 5831	新庄町		0.04	
206 － 5832	新庄町		0.05	
206 － 5833	新庄町		0.11	
206 － 5834	新庄町		0.04	
206 － 5835	新庄町		0.05	
206 － 5837	新庄町		0.03	
206 － 5838	新庄町		0.05	
206 － 5839	新庄町		0.08	
206 － 5840	新庄町		0.48	
206 － 5841	新庄町		0.09	
206 － 5842	新庄町		0.05	
206 － 5843	新庄町		0.06	
206 － 5844	神島台		0.47	
206 － 5845	神島台		0.06	
206 － 5846	たきない町		0.07	
206 － 5847	中三栖		0.07	
206 － 5848	上三栖		0.33	
206 － 5849	鮎川		0.80	
206 － 5850	鮎川		0.87	
206 － 5851	鮎川		0.15	
206 － 5852	鮎川		0.17	
206 － 5853	鮎川		0.46	
206 － 5854	鮎川		0.17	
206 － 5855	鮎川		0.09	
206 － 5856	鮎川		0.07	
206 － 5857	鮎川		0.16	
206 － 5858	鮎川		0.13	
206 － 5859	鮎川		0.10	
206 － 5860	鮎川		0.22	
206 － 5861	鮎川		0.04	
206 － 5863	鮎川		0.08	
206 － 5864	鮎川		0.03	
206 － 5865	鮎川		0.02	
206 － 5866	鮎川		0.08	
206 － 5867	鮎川		0.15	
206 － 5869	鮎川		0.13	
206 － 5871	鮎川		0.18	
206 － 5872	鮎川		0.07	
206 － 5873	鮎川		1.14	
206 － 5874	鮎川		0.57	
206 － 5875	鮎川		0.23	
206 － 5876	鮎川		0.27	
206 － 5877	鮎川		0.39	
206 － 5878	鮎川		0.29	
206 － 5879	鮎川		0.61	
206 － 5880	鮎川		0.06	
206 － 5881	下川下		0.46	
206 － 5882	下川下		0.19	
206 － 5883	下川下		0.43	
206 － 5884	下川下		0.36	
206 － 5885	深谷		0.32	
206 － 5886	小谷		0.98	
206 － 5887	小谷		0.91	
206 － 5888	合川		0.41	
206 － 5889	合川		0.69	
206 － 5890	竹ノ平		0.06	
206 － 5891	竹ノ平		0.08	
206 － 5892	竹ノ平		0.23	

（その17）

地区番号	大字	小字	面積(ha)	備　　考
206 － 5893	向山		0.38	
206 － 5894	向山		0.36	
206 － 5895	向山		0.41	
206 － 5898	向山		0.96	
206 － 5899	下川下		0.19	
206 － 5900	下川下		0.17	
206 － 5902	下川下		0.38	
206 － 5903	下川上		0.44	
206 － 5904	下川上		0.06	
206 － 5905	下川上		0.10	
206 － 5906	下川上		0.09	
206 － 5907	下川上		0.04	
206 － 5908	谷野口		0.10	
206 － 5909	谷野口		0.12	
206 － 5910	中辺路町熊野川		0.59	
206 － 5911	五味		0.37	
206 － 5912	合川		0.09	
206 － 5913	本宮町切畑		0.05	
206 － 5914	龍神村龍神		17.23	
206 － 5915	龍神村龍神		42.15	
206 － 5916	龍神村龍神		4.08	
206 － 5917	龍神村宮代		4.61	
206 － 5919	龍神村宮代		12.18	
206 － 5920	龍神村広井原		8.90	
206 － 5921	龍神村広井原		4.02	
206 － 5923	龍神村安井		13.38	
206 － 5924	本宮町上切原		0.07	
206 － 5925	本宮町上切原		0.19	
206 － 5926	本宮町上切原		0.04	
206 － 5927	本宮町上切原		0.08	
206 － 5928	中辺路町野中		10.74	
206 － 5929	本宮町切畑		0.05	
206 － 5930	本宮町大居		17.20	
206 － 5931	本宮町本宮		0.04	
206 － 5932	本宮町大津荷		0.04	
206 － 5933	龍神村安井		9.11	
206 － 5934	伏菟野		28.02	
206 － 5935	本宮町皆地		12.37	
206 － 5936	本宮町野竹		0.38	
206 － 5937	本宮町皆地		9.71	
206 － 5938	本宮町静川		7.20	
206 － 5939	中辺路町真砂		6.18	
206 － 5940	中辺路町真砂		4.46	
206 － 5941	龍神村丹生ノ川		0.24	
206 － 5942	龍神村丹生ノ川		0.21	
206 － 5943	龍神村丹生ノ川		0.06	
206 － 5944	龍神村三ツ又		0.66	
206 － 5945	龍神村丹生ノ川		0.28	
206 － 5946	中辺路町栗栖川		2.26	
206 － 5947	鮎川		0.16	
206 － 5949	小谷		0.34	
206 － 5950	小谷		0.06	
206 － 5951	谷野口		9.96	
206 － 5952	龍神村龍神		0.26	
206 － 5953	龍神村小家		0.26	
206 － 5954	龍神村広井原		0.06	
206 － 5955	龍神村宮代		0.07	
206 － 5957	龍神村福井		0.01	
206 － 5958	龍神村三ツ又		31.63	
206 － 5959	秋津川		0.17	
206 － 5960	上芳養		0.20	
206 － 5961	上芳養		0.23	

（その18）

地区番号	大字	小字	面積(ha)	備　　考
206 － 5962	上芳養		0.59	
206 － 5965	中辺路町大内川		0.16	
206 － 5966	中辺路町大内川		0.10	
206 － 5967	中辺路町大内川		0.25	
206 － 5968	中辺路町大内川		0.13	
206 － 5969	中辺路町大内川		0.11	
206 － 5970	中辺路町大内川		0.19	
206 － 5971	中辺路町大内川		0.23	
206 － 5972	中辺路町大内川		0.17	
206 － 5973	中辺路町大内川		0.05	
206 － 5974	本宮町簑尾谷		0.61	
206 － 5976	本宮町簑尾谷		0.44	
206 － 5977	本宮町静川		11.08	
206 － 5978	中辺路町栗栖川		1.19	
206 － 5980	本宮町静川		1.49	
206 － 5981	本宮町静川		1.59	
206 － 5983	本宮町静川		6.53	
206 － 5984	本宮町静川		7.04	
206 － 5985	本宮町静川		6.27	
206 － 5986	芳養町		0.27	
206 － 5988	長野		0.20	
206 － 5989	長野		0.14	
206 － 5992	中三栖		0.07	
206 － 5993	中辺路町石船		0.04	
206 － 5994	下川下		0.13	
206 － 5995	下川上		1.42	
206 － 5996	下川下		0.15	
206 － 5997	新庄町		0.12	
206 － 5998	鮎川		0.03	
206 － 5999	龍神村甲斐ノ川		2.80	
206 － 6000	龍神村丹生ノ川		0.65	
206 － 6001	上秋津		3.74	
206 － 6003	鮎川		9.73	
206 － 6004	鮎川		4.34	
206 － 6005	上芳養	上井	0.21	
206 － 6006	龍神村湯ノ又		0.87	
206 － 6007	久保野		3.51	
206 － 6008	龍神村龍神		5.79	
206 － 6009	龍神村甲斐ノ川		3.62	
206 － 6010	龍神村殿原		7.58	
206 － 6014	深谷		6.63	
206 － 6017	中辺路町福定		1.08	
206 － 6019	中辺路町野中野中道中		0.96	
206 － 6020	本宮町大居		0.61	
206 － 6021	龍神村丹生ノ川		2.29	
206 － 6022	龍神村安井		27.57	
206 － 6023	龍神村甲斐ノ川		4.16	
206 － 6024	上芳養	関谷	2.76	
206 － 6025	龍神村丹生ノ川	日尾	8.01	
206 － 6026	龍神村殿原	宮ノ谷北原	3.00	
206 － 6027	上芳養	石神	1.10	
206 － 6028	本宮町久保野	久保野平	3.50	
206 － 6029	上野	小屋谷	1.60	
387 － 0001	龍神村龍神		4.40	
387 － 0002	龍神村龍神		5.26	
387 － 0003	龍神村龍神		1.55	
387 － 0004	龍神村龍神		2.97	
387 － 0005	龍神村龍神		2.56	
387 － 0006	龍神村龍神		1.59	
387 － 0007	龍神村龍神		1.56	
387 － 0009	龍神村龍神		7.38	
387 － 0010	龍神村龍神		1.85	
387 － 0011	龍神村龍神		7.60	
387 － 0012	龍神村龍神		3.76	
387 － 0013	龍神村龍神		3.41	

（その19）

地区番号	大字	小字	面積(ha)	備　　考
387 － 0014	龍神村小又川		1.10	
387 － 0015	龍神村小又川		2.47	
387 － 0016	龍神村湯ノ又		4.87	
387 － 0017	龍神村湯ノ又		1.83	
387 － 0018	龍神村湯ノ又		7.31	
387 － 0019	龍神村湯ノ又		6.21	
387 － 0020	龍神村湯ノ又		1.47	
387 － 0021	龍神村湯ノ又		0.97	
387 － 0022	龍神村湯ノ又		6.40	
387 － 0023	龍神村広井原		6.00	
387 － 0024	龍神村三ツ又		1.28	
387 － 0025	龍神村広井原		3.65	
387 － 0027	龍神村丹生ノ川		1.53	
387 － 0028	龍神村丹生ノ川		1.23	
387 － 0030	龍神村殿原		3.00	
387 － 0031	龍神村殿原		3.28	
387 － 0032	龍神村殿原		2.70	
387 － 0033	龍神村殿原		1.60	
387 － 0034	龍神村殿原		3.42	
387 － 0035	龍神村殿原		1.98	
387 － 0036	龍神村殿原		4.97	
387 － 0038	龍神村東		5.01	
387 － 0039	龍神村東		1.04	
387 － 0040	龍神村東		3.06	
387 － 0041	龍神村宮代		0.84	
387 － 0042	龍神村宮代		2.97	
387 － 0043	龍神村宮代		2.79	
387 － 0044	龍神村宮代		1.15	
387 － 0045	龍神村西		4.72	
387 － 0046	龍神村西		2.15	
387 － 0047	龍神村東		2.41	
387 － 0048	龍神村東		3.06	
387 － 0049	龍神村西		7.05	
387 － 0050	龍神村安井		0.95	
387 － 0051	龍神村安井		5.50	
387 － 0052	龍神村安井		3.34	
387 － 0053	龍神村安井		0.79	
387 － 0054	龍神村安井		0.40	
387 － 0055	龍神村柳瀬		0.99	
387 － 0056	龍神村柳瀬		4.45	
387 － 0057	龍神村柳瀬		5.32	
387 － 0058	龍神村福井		8.28	
387 － 0059	龍神村柳瀬		11.70	
387 － 0060	龍神村柳瀬		2.23	
387 － 0062	龍神村柳瀬		6.19	
387 － 0063	龍神村柳瀬		15.05	
387 － 0064	龍神村福井		4.98	
387 － 0065	龍神村福井		17.92	
387 － 0067	龍神村福井		4.10	
387 － 0068	龍神村福井		0.73	
387 － 0069	龍神村福井		2.05	
387 － 0070	龍神村福井		5.24	
387 － 0072	龍神村福井		5.19	
387 － 0073	龍神村福井		4.72	
387 － 0074	龍神村甲斐ノ川		3.33	
387 － 0079	龍神村甲斐ノ川		1.50	
387 － 0080	龍神村甲斐ノ川		3.04	
387 － 0081	龍神村甲斐ノ川		3.40	
387 － 0082	龍神村甲斐ノ川		1.26	
387 － 0083	龍神村甲斐ノ川		17.31	
387 － 0084	龍神村小家		1.24	
387 － 0085	龍神村小家		3.17	

（その20）

地区番号	大字	小字	面積(ha)	備　　考
387 － 0089	龍神村小家		6.33	
387 － 0086	龍神村小家		2.94	
387 － 0088	龍神村小家		3.51	
402 － 0001	中辺路町澤		2.59	
402 － 0002	中辺路町内井川		1.68	
402 － 0003	中辺路町内井川		2.40	
402 － 0004	中辺路町内井川		2.06	
402 － 0005	中辺路町内井川		0.54	
402 － 0006	中辺路町内井川		1.21	
402 － 0008	中辺路町内井川		1.78	
402 － 0009	中辺路町温川		8.19	
402 － 0010	中辺路町小松原		5.11	
402 － 0011	中辺路町小松原		1.08	
402 － 0012	中辺路町小松原		1.28	
402 － 0013	中辺路町温川		11.81	
402 － 0014	中辺路町温川		1.74	
402 － 0015	中辺路町温川		0.51	
402 － 0017	中辺路町温川		2.23	
402 － 0019	中辺路町大川		1.55	
402 － 0021	中辺路町兵生		6.86	
402 － 0024	中辺路町福定		5.64	
402 － 0025	中辺路町福定		2.08	
402 － 0026	中辺路町福定		0.65	
402 － 0027	中辺路町福定		2.18	
402 － 0028	中辺路町大川		2.97	
402 － 0029	中辺路町大川		4.94	
402 － 0030	中辺路町大川		8.85	
402 － 0031	中辺路町大川		0.64	
402 － 0032	中辺路町大川		2.08	
402 － 0033	中辺路町大川		1.35	
402 － 0035	中辺路町近露		4.35	
402 － 0036	中辺路町川合		1.87	
402 － 0037	中辺路町川合		1.48	
402 － 0038	中辺路町栗栖川		1.13	
402 － 0039	中辺路町栗栖川		2.08	
402 － 0041	中辺路町栗栖川		1.29	
402 － 0042	中辺路町小皆		2.27	
402 － 0044	中辺路町小皆		1.97	
402 － 0045	中辺路町栗栖川		18.83	
402 － 0046	中辺路町高原		17.60	
402 － 0047	中辺路町北郡		1.45	
402 － 0048	中辺路町北郡		6.58	
402 － 0049	中辺路町石船		0.87	
402 － 0050	中辺路町石船		1.05	
402 － 0052	中辺路町石船		1.41	
402 － 0053	中辺路町北郡		1.82	
402 － 0054	中辺路町北郡		1.09	
402 － 0055	中辺路町野中		1.28	
402 － 0056	中辺路町野中		0.69	
402 － 0058	中辺路町野中		6.47	
402 － 0059	中辺路町野中		6.10	
402 － 0060	中辺路町野中		7.40	
402 － 0061	中辺路町野中		6.17	
402 － 0062	中辺路町野中		5.38	
402 － 0063	中辺路町野中		4.57	
402 － 0064	中辺路町野中		2.83	
402 － 0066	中辺路町北郡		3.64	
402 － 0069	中辺路町西谷		1.69	
402 － 0071	中辺路町小皆		13.46	
402 － 0072	中辺路町熊野川		0.65	
402 － 0073	中辺路町熊野川		11.34	
402 － 0074	中辺路町熊野川		2.19	

（その21）

地区番号	大字	小字	面積(ha)	備　　考
402 － 0075	中辺路町熊野川		1.91	
402 － 0076	中辺路町澤		2.36	
402 － 0077	中辺路町澤		4.66	
402 － 0078	中辺路町澤		2.55	
402 － 0079	中辺路町澤		3.34	
402 － 0080	中辺路町澤		0.70	
402 － 0081	中辺路町水上		1.08	
402 － 0082	中辺路町水上		2.28	
402 － 0083	中辺路町水上		1.12	
402 － 0084	中辺路町水上		1.78	
402 － 0085	中辺路町水上		3.15	
402 － 0086	中辺路町水上		4.01	
402 － 0087	中辺路町水上		1.03	
403 － 0002	平瀬		2.33	
403 － 0003	平瀬		1.18	
403 － 0004	平瀬		0.65	
403 － 0005	平瀬		6.49	
403 － 0006	和田		2.58	
403 － 0007	和田		3.15	
403 － 0008	和田		0.81	
403 － 0009	和田		3.65	
403 － 0010	和田		4.39	
403 － 0011	和田		4.41	
403 － 0012	下川上		2.29	
403 － 0013	下川上		1.87	
403 － 0014	下川上		3.47	
403 － 0015	下川上		3.69	
403 － 0016	下川上		4.17	
403 － 0017	下川上		4.27	
403 － 0018	下川上		1.59	
403 － 0019	木守		7.82	
403 － 0020	木守		2.33	
403 － 0021	木守		3.13	
403 － 0022	木守		0.75	
403 － 0026	熊野		0.43	
403 － 0028	熊野		1.18	
403 － 0029	熊野		12.87	
403 － 0030	熊野		3.43	
403 － 0031	熊野		6.31	
403 － 0034	熊野		4.24	
403 － 0035	熊野		3.32	
403 － 0036	熊野		7.53	
403 － 0037	熊野		0.64	
403 － 0038	面川		2.13	
403 － 0039	面川		5.34	
403 － 0040	面川		8.12	
403 － 0041	面川		2.62	
403 － 0042	面川		1.49	
403 － 0044	面川		2.05	
403 － 0045	面川		2.61	
403 － 0046	五味		1.46	
403 － 0047	五味		2.27	
403 － 0048	五味		1.47	
403 － 0049	五味		1.15	
403 － 0051	谷野口		1.18	
403 － 0052	谷野口		2.14	
403 － 0053	下露		0.86	
403 － 0056	合川		3.48	
403 － 0057	合川		1.98	
403 － 0058	合川		3.64	
403 － 0059	合川		0.65	
403 － 0061	合川		3.35	

（その22）

地区番号	大字	小字	面積(ha)	備　　考
403 － 0062	竹ノ平		5.53	
403 － 0063	向山		1.74	
403 － 0066	向山		5.49	
403 － 0067	向山		0.71	
403 － 0069	西大谷		12.91	
403 － 0071	西大谷		6.56	
403 － 0073	西大谷		2.81	
403 － 0074	小谷		2.01	
403 － 0076	深谷		4.95	
403 － 0077	下川下		2.88	
403 － 0079	下川下		2.99	
403 － 0080	下川下		0.41	
403 － 0081	下川下		2.92	
403 － 0082	下川下		1.93	
403 － 0083	下川下		1.02	
403 － 0085	下川下		1.45	
403 － 0086	下川下		2.28	
403 － 0087	下川下		0.47	
403 － 0088	下川下		4.86	
403 － 0089	下川下		0.46	
403 － 0090	下川下		17.19	
403 － 0092	下川上		6.04	
403 － 0093	下川上		4.10	
403 － 0094	下川上		0.77	
403 － 0096	下川上		0.84	
403 － 0097	下川上		3.99	
403 － 0098	下川上		3.45	
403 － 0099	下川上		6.00	
403 － 0100	下川上		1.20	
403 － 0101	下川上		0.67	
403 － 0102	下川下		0.50	
403 － 0103	下川下		1.50	
403 － 0104	下川下		10.30	
403 － 0105	下川下		0.35	
403 － 0106	下川下		0.36	
403 － 0107	下川下		1.89	
403 － 0108	下川下		3.13	
403 － 0109	下川下		5.09	
403 － 0112	鮎川		1.53	
403 － 0113	鮎川		2.53	
403 － 0114	鮎川		0.88	
403 － 0115	鮎川		1.89	
403 － 0116	鮎川		2.15	
403 － 0118	鮎川		1.23	
403 － 0120	鮎川		0.49	
403 － 0121	鮎川		2.23	
403 － 0122	鮎川		1.69	
403 － 0123	鮎川		1.85	
403 － 0124	鮎川		1.82	
403 － 0125	鮎川		0.85	
403 － 0126	鮎川		2.32	
403 － 0127	鮎川		1.52	
403 － 0130	鮎川		3.26	
403 － 0131	鮎川		2.02	
403 － 0132	鮎川		6.78	
403 － 0133	鮎川		0.87	
403 － 0134	鮎川		3.07	
403 － 0135	鮎川		4.21	
403 － 0136	中ノ俣		4.27	
403 － 0137	串		9.33	
403 － 0138	串		0.93	
403 － 0139	九川		8.60	

（その23）

地区番号	大字	小字	面積(ha)	備　　考
403 － 0140	九川		10.00	
403 － 0141	五味		0.62	
403 － 0150	下川下		1.61	
403 － 8038	面川		2.40	
405 － 0085	合川	大川通内	10.66	
426 － 0001	本宮町三越		8.73	
426 － 0002	本宮町三越		0.95	
426 － 0003	本宮町三越		1.54	
426 － 0004	本宮町三越		2.00	
426 － 0005	本宮町久保野		1.52	
426 － 0007	本宮町久保野		1.14	
426 － 0009	本宮町土河屋		7.28	
426 － 0011	本宮町切畑		5.07	
426 － 0012	本宮町切畑		1.77	
426 － 0014	本宮町切畑		3.22	
426 － 0015	本宮町上切原		10.04	
426 － 0016	本宮町上切原		2.94	
426 － 0017	本宮町大居		1.29	
426 － 0018	本宮町大居		1.58	
426 － 0019	本宮町大居		2.68	
426 － 0020	本宮町大居		3.96	
426 － 0021	本宮町一本松		2.63	
426 － 0022	本宮町大居		6.98	
426 － 0023	本宮町大居		3.55	
426 － 0024	本宮町本宮		7.87	
426 － 0026	本宮町下湯川		3.54	
426 － 0027	本宮町曲川		3.11	
426 － 0028	本宮町曲川		1.09	
426 － 0029	本宮町小々森		0.95	
426 － 0030	本宮町皆地		2.72	
426 － 0031	本宮町皆地		13.59	
426 － 0032	本宮町武住		4.84	
426 － 0033	本宮町大瀬		1.77	
426 － 0034	本宮町大瀬		3.21	
426 － 0036	本宮町静川		10.87	
426 － 0037	本宮町静川		7.08	
426 － 0038	本宮町久保野		3.48	
426 － 0039	本宮町湯峯		3.84	
426 － 0040	本宮町湯峯		3.11	
426 － 0041	本宮町渡瀬		6.06	
426 － 0042	本宮町下湯川		2.79	
426 － 0044	本宮町上大野		6.71	
426 － 0046	本宮町静川		6.76	
426 － 0047	本宮町請川		7.04	
426 － 0048	本宮町請川		3.91	
426 － 0049	本宮町請川		2.53	
426 － 0050	本宮町請川		2.88	
426 － 0051	本宮町皆瀬川		18.03	
426 － 0052	本宮町高山		0.46	
426 － 0053	本宮町高山		2.33	
426 － 0054	本宮町高山		6.88	
	1,420箇所			

資料：和歌山県森林整備課（令和３年３月）

地すべり危険箇所（県森林整備課）

地区番号	大字	小字	面積(ha)	地すべり地域指定年月日
206 － 1	稲成町	奥江原	1.00	
402 － 1	中辺路町近露	一里石	19.72	S37. 8.23指定
402 － 2	中辺路町大川	皆の川	7.83	S44.11.24指定
426 － 1	本宮町武住	（削除）	5.00	
426 － 2	本宮町皆地	（削除）	1.30	
合計	５箇所			

資料：和歌山県地域防災計画資料編（平成30年度修正版）

地すべり危険箇所（県農業農村整備課）

No.	箇所名	位置	面積(ha)	地すべり防止区域 指 定 年 月 日
1	長尾	長野	34.30	
2	埴田	下三栖	15.00	
3	上野	上野	27.94	S60. 3.30指定 S61.12.23追加指定
4	堺	上秋津、上三栖	14.70	S63. 3.22指定
5	境北	上秋津	13.00	
6	上野東	上野	35.57	H25. 3. 1指定
合計	６箇所			

出典：和歌山県地域防災計画資料編（平成30年度修正版）

崩壊土砂流出危険地区（近畿中国森林管理局）

箇 所 番 号		大字／字	国有林名	面積(ha)	備　考
302066	1	龍神村龍神	亀谷国有林	37.92	
302066	2	龍神村甲斐の川	立花川山国有林	9.60	
302066	3	龍神村殿原	笠塔山国有林	26.55	
302066	4	龍神村殿原	笠塔山国有林	20.52	
302066	5	龍神村殿原	笠塔山国有林	11.31	
302066	6	中辺路町兵生	宮代山国有林	30.30	
302066	7	中辺路町兵生	坂泰山国有林	65.28	
302066	8	中辺路町兵生	坂泰山国有林	63.24	
302066	9	中辺路町兵生	坂泰山国有林	53.55	
302066	10	中辺路町福定	風呂谷国有林	7.20	
302066	11	木守	前の川国有林	30.60	
302066	12	本宮町静川	大塔山国有林	14.49	
302066	13	本宮町静川	大塔山国有林	8.40	
302066	14	本宮町静川	大塔山国有林	1.20	
302066	15	本宮町静川	大杉大小屋国有林	5.58	
302066	16	本宮町静川	黒蔵谷国有林	25.56	
302066	17	本宮町皆地	上平治国有林	3.36	
302066	18	本宮町三越	公門谷国有林	2.40	
302066	19	本宮町三越	公門谷国有林	18.90	
302066	20	本宮町三越	公門谷国有林	20.16	
302066	21	本宮町三越	公門谷国有林	3.84	
302066	22	本宮町三越	外和谷国有林	13.68	
302066	23	本宮町三越	宮ノ谷国有林	6.90	
302066	24	本宮町静川	大塔山国有林	2.52	
302066	25	本宮町静川	大塔山国有林	0.81	
合計	25箇所				

山腹崩壊危険地区（近畿中国森林管理局）

箇所番号		大字／字	国 有 林 名	面積(ha)	備　考
302066	1	龍神村殿原	笠塔山国有林	5.00	
302066	2	龍神村殿原	笠塔山国有林	1.00	
302066	3	龍神村殿原	笠塔山国有林	8.00	
302066	4	龍神村殿原	笠塔山国有林	1.00	
302066	5	龍神村殿原	笠塔山国有林	3.00	
302066	6	龍神村殿原	笠塔山国有林	20.00	
302066	7	中辺路町兵生	坂泰山国有林	3.00	
302066	8	中辺路町兵生	坂泰山国有林	15.00	
302066	9	中辺路町兵生	坂泰山国有林	5.00	
302066	10	中辺路町兵生	坂泰山国有林	8.00	
302066	11	中辺路町兵生	坂泰山国有林	9.00	
302066	12	中辺路町兵生	坂泰山国有林	9.00	
302066	13	中辺路町兵生	坂泰山国有林	5.00	
302066	14	中辺路町兵生	坂泰山国有林	15.00	
302066	15	中辺路町兵生	坂泰山国有林	8.00	
302066	16	中辺路町兵生	坂泰山国有林	15.00	
302066	17	中辺路町兵生	坂泰山国有林	12.00	
302066	18	中辺路町兵生	坂泰山国有林	13.00	
302066	19	中辺路町兵生	坂泰山国有林	12.00	
302066	20	中辺路町兵生	坂泰山国有林	9.00	
302066	21	中辺路町兵生	坂泰山国有林	12.00	
302066	22	中辺路町兵生	坂泰山国有林	10.00	
302066	23	中辺路町兵生	坂泰山国有林	15.00	
302066	24	中辺路町兵生	坂泰山国有林	7.00	
302066	25	中辺路町兵生	坂泰山国有林	14.00	
302066	26	中辺路町兵生	坂泰山国有林	15.00	
302066	27	中辺路町兵生	坂泰山国有林	7.00	
302066	28	中辺路町兵生	坂泰山国有林	15.00	
302066	29	中辺路町兵生	坂泰山国有林	22.00	
302066	30	木守	前の川国有林	14.00	
302066	31	木守	前の川国有林	5.00	
302066	32	木守	前の川国有林	11.00	
302066	33	木守	前の川国有林	4.00	
302066	34	木守	前の川国有林	4.00	
302066	35	木守	前の川国有林	4.00	
302066	36	木守	前の川国有林	9.00	
302066	37	木守	前の川国有林	8.00	
302066	38	本宮町静川	笹ノ瀬国有林	5.00	
302066	39	本宮町静川	笹ノ瀬国有林	6.00	
302066	40	本宮町静川	笹ノ瀬国有林	8.00	
302066	41	本宮町静川	笹ノ瀬国有林	6.00	
302066	42	本宮町皆地	下平治国有林	7.00	
302066	43	本宮町静川	大塔山国有林	5.00	
302066	44	本宮町静川	大塔山国有林	7.00	
302066	45	本宮町静川	公門谷国有林	8.00	
合計		45箇所			

資料：和歌山県森林整備課（平成26年12月）

資料１－５　土砂災害特別警戒区域　【予－１－３】【予－２－８】

No.	種類	箇所番号	箇所名	自治会等
1	急傾斜	Ⅰ-1106	青田	龍神上
2	急傾斜	Ⅰ-1107	大熊	龍神上
3	急傾斜	Ⅰ-1108	野々垣内	龍神下
4	急傾斜	Ⅰ-1109	湯布	龍神上
5	急傾斜	Ⅰ-1112	湯本上	龍神下
6	急傾斜	Ⅰ-1113	湯本	龍神下
7	急傾斜	Ⅰ-1114	小又川口	小又川
8	急傾斜	Ⅰ-1115	津越2	小又川
9	急傾斜	Ⅰ-1116	芝垣内1	小家
10	急傾斜	Ⅰ-1119	崎平	小家
11	急傾斜	Ⅰ-1120	菅	小家
12	急傾斜	Ⅰ-1121	丸滝	小家
13	急傾斜	Ⅰ-1122	大瀬	甲斐ノ川
14	急傾斜	Ⅰ-1124	丸田	甲斐ノ川
15	急傾斜	Ⅰ-1125	小森1	小家
16	急傾斜	Ⅰ-1126	本郷2	上宮代
17	急傾斜	Ⅰ-1127	五百瀬	上廣井原
18	急傾斜	Ⅰ-1132	上湯ノ又	湯ノ又
19	急傾斜	Ⅰ-1136	原	下柳瀬
20	急傾斜	Ⅰ-1137	龍	湯ノ又
21	急傾斜	Ⅰ-1140	小管	下福井
22	急傾斜	Ⅰ-1141	鍋坂・鍛冶ヶ谷	下福井
23	急傾斜	Ⅰ-1142	方栗・本村	上甲斐ノ川
24	急傾斜	Ⅰ-1143	本村・丸田	甲斐ノ川
25	急傾斜	Ⅰ-1144	下谷	甲斐ノ川
26	急傾斜	Ⅰ-1145	桑ノ木	下甲斐ノ川
27	急傾斜	Ⅰ-1146	西2	西
28	急傾斜	Ⅰ-1147	山道地	下宮代
29	急傾斜	Ⅰ-1150	滝頭1	下宮代
30	急傾斜	Ⅰ-1151	中原	下宮代
31	急傾斜	Ⅰ-1152	大垣内	下宮代
32	急傾斜	Ⅰ-1153	小薗	上宮代
33	急傾斜	Ⅰ-1155	寺ノ原	東
34	急傾斜	Ⅰ-1156	西殿	東
35	急傾斜	Ⅰ-1158	上ノ硲(1)	東
36	急傾斜	Ⅰ-1161	東	東
37	急傾斜	Ⅰ-1163	亀畑	殿原
38	急傾斜	Ⅰ-1164	恩行司・恩行司	殿原
39	急傾斜	Ⅰ-1166	小森	殿原
40	急傾斜	Ⅰ-1168	長沢	殿原
41	急傾斜	Ⅰ-1169	本殿原	殿原
42	急傾斜	Ⅰ-1170	脇1	殿原
43	急傾斜	Ⅰ-1171	川成	殿原
44	急傾斜	Ⅰ-1176	小森2	丹生ノ川
45	急傾斜	Ⅰ-1178	日浦1・日浦	上福井
46	急傾斜	Ⅰ-1179	日浦2	下柳瀬
47	急傾斜	Ⅰ-1180	東方	下柳瀬
48	急傾斜	Ⅰ-1181	津越	上福井
49	急傾斜	Ⅰ-1182	日浦3・日浦	上福井
50	急傾斜	Ⅰ-1183	坊垣内	下福井
51	急傾斜	Ⅰ-1186	横畑	下福井
52	急傾斜	Ⅰ-1187	上平2	下福井
53	急傾斜	Ⅰ-1188	北野	上福井
54	急傾斜	Ⅰ-1189	芝	福井
55	急傾斜	Ⅰ-1190	小広瀬	上柳瀬
56	急傾斜	Ⅰ-1191	広瀬	上柳瀬
57	急傾斜	Ⅰ-1192	築根	上柳瀬
58	急傾斜	Ⅰ-1193	下村	安井
59	急傾斜	Ⅰ-1194	四坊谷	安井
60	急傾斜	Ⅰ-1195	千桝1	安井
61	急傾斜	Ⅰ-1196	千桝2	安井
62	急傾斜	Ⅰ-1197	五領	安井
63	急傾斜	Ⅰ-1198	上村	安井
64	急傾斜	Ⅰ-1200	小瀬	東
65	急傾斜	Ⅰ-1202	脇2	上柳瀬
66	急傾斜	Ⅰ-1203	谷口	殿原
67	急傾斜	Ⅰ-1327	知化地野	上芳養
68	急傾斜	Ⅰ-1328	東山小垣1	上芳養
69	急傾斜	Ⅰ-1329	東山小垣2	上芳養
70	急傾斜	Ⅰ-1330	石神	上芳養
71	急傾斜	Ⅰ-1333	下小垣	上芳養
72	急傾斜	Ⅰ-1334	上小垣2	上芳養
73	急傾斜	Ⅰ-1335	上霞	上芳養
74	急傾斜	Ⅰ-1336	上小垣3	上芳養
75	急傾斜	Ⅰ-1337	池の川	秋津川
76	急傾斜	Ⅰ-1338	下崎1	秋津川
77	急傾斜	Ⅰ-1339	秋津川	秋津川
78	急傾斜	Ⅰ-1340	串崎	秋津川
79	急傾斜	Ⅰ-1341	鍵原	秋津川
80	急傾斜	Ⅰ-1342	中村	秋津川
81	急傾斜	Ⅰ-1344	伏菟野	伏菟野
82	急傾斜	Ⅰ-1345	伏菟野	伏菟野
83	急傾斜	Ⅰ-1346	熊野川	伏菟野
84	急傾斜	Ⅰ-1347	田尻	中芳養
85	急傾斜	Ⅰ-1348	谷上	稲成町
86	急傾斜	Ⅰ-1349	杉原	上秋津
87	急傾斜	Ⅰ-1350	東原	長野
88	急傾斜	Ⅰ-1351	芳養	崖
89	急傾斜	Ⅰ-1352	芋	芋
90	急傾斜	Ⅰ-1354	田中2	田中
91	急傾斜	Ⅰ-1355	天王原	稲成町
92	急傾斜	Ⅰ-1356	荒光2	稲成町
93	急傾斜	Ⅰ-1357	荒光	稲成町
94	急傾斜	Ⅰ-1358	荒光・荒光	稲成町
95	急傾斜	Ⅰ-1359	稲成	稲成町
96	急傾斜	Ⅰ-1361	大西1	秋津町
97	急傾斜	Ⅰ-1362	大西2	秋津町
98	急傾斜	Ⅰ-1363	園原1	上秋津
99	急傾斜	Ⅰ-1365	矢矧1	秋津町
100	急傾斜	Ⅰ-1366	矢矧2	秋津町
101	急傾斜	Ⅰ-1368	西八丁	秋津町
102	急傾斜	Ⅰ-1369	中万呂	万呂
103	急傾斜	Ⅰ-1370	矢田ヶ谷	万呂
104	急傾斜	Ⅰ-1371	皆回り(下万呂)	下万呂
105	急傾斜	Ⅰ-1372	湊山崎	湊
106	急傾斜	Ⅰ-1373	稲屋谷1	上秋津
107	急傾斜	Ⅰ-1374	稲屋谷2	上秋津
108	急傾斜	Ⅰ-1375	久保田	上秋津
109	急傾斜	Ⅰ-1377	久保田3	上秋津
110	急傾斜	Ⅰ-1378	上秋津奥畑	上秋津
111	急傾斜	Ⅰ-1379	小野原1	三栖
112	急傾斜	Ⅰ-1380	小野原2	三栖
113	急傾斜	Ⅰ-1382	小野原4	三栖
114	急傾斜	Ⅰ-1384	目良	目良
115	急傾斜	Ⅰ-1385	立戸1	天神崎
116	急傾斜	Ⅰ-1386	立戸2	天神崎
117	急傾斜	Ⅰ-1387	元町	天神崎
118	急傾斜	Ⅰ-1389	湊1	宝来町
119	急傾斜	Ⅰ-1390	湊	宝来町
120	急傾斜	Ⅰ-1391	神田	湊
121	急傾斜	Ⅰ-1392	神子浜	東山
122	急傾斜	Ⅰ-1393	上浜田	神子浜
123	急傾斜	Ⅰ-1394	磯間	磯間
124	急傾斜	Ⅰ-1395	西橋谷1	橋谷
125	急傾斜	Ⅰ-1396	土手内	橋谷
126	急傾斜	Ⅰ-1397	名喜里・稲妻	名喜里
127	急傾斜	Ⅰ-1398	名喜里	名喜里
128	急傾斜	Ⅰ-1399	跡之浦	跡の浦
129	急傾斜	Ⅰ-1400	東跡之浦	田鶴
130	急傾斜	Ⅰ-1401	長井谷	北長
131	急傾斜	Ⅰ-1402	東内之浦	内の浦
132	急傾斜	Ⅰ-1403	岩内	上秋津
133	急傾斜	Ⅰ-1406	下地・下地(1)	伏菟野
134	急傾斜	Ⅰ-1408	津越	北郡
135	急傾斜	Ⅰ-1410	峰	栗栖川
136	急傾斜	Ⅰ-1411	戸土	栗栖川
137	急傾斜	Ⅰ-1412	下芝	栗栖川
138	急傾斜	Ⅰ-1414	栗栖川	栗栖川
139	急傾斜	Ⅰ-1415	上芝	栗栖川
140	急傾斜	Ⅰ-1416	川合朝来平1	川合
141	急傾斜	Ⅰ-1417	川合平	川合
142	急傾斜	Ⅰ-1418	皆ノ川口	大川
143	急傾斜	Ⅰ-1419	大川	大川
144	急傾斜	Ⅰ-1421	福定	福定
145	急傾斜	Ⅰ-1422	日浦	西谷
146	急傾斜	Ⅰ-1423	洞	西谷
147	急傾斜	Ⅰ-1424	陰地	西谷
148	急傾斜	Ⅰ-1425	竹の硲	西谷
149	急傾斜	Ⅰ-1426	中村	石船
150	急傾斜	Ⅰ-1427	小松原1	小松原
151	急傾斜	Ⅰ-1428	内井川	内井川
152	急傾斜	Ⅰ-1429	芦立	内井川
153	急傾斜	Ⅰ-1431	近露	木之下
154	急傾斜	Ⅰ-1433	大内川	大内川
155	急傾斜	Ⅰ-1434	大内川	大内川
156	急傾斜	Ⅰ-1435	大畑	野中
157	急傾斜	Ⅰ-1436	大畑2	野中
158	急傾斜	Ⅰ-1437	裏地	野中
159	急傾斜	Ⅰ-1438	道中	野中
160	急傾斜	Ⅰ-1439	方杉	野中

1　災害履歴、危険箇所等

No.	種類	箇所番号	箇所名	自治会等
161	急傾斜	Ⅰ-1440	上地	野中
162	急傾斜	Ⅰ-1441	近露	一里石
163	急傾斜	Ⅰ-1442	真砂	真砂
164	急傾斜	Ⅰ-1443	蕨尾	蕨尾
165	急傾斜	Ⅰ-1444	能登平	能登
166	急傾斜	Ⅰ-1446	宇立	宇立
167	急傾斜	Ⅰ-1447	下附(2)・下附(3)	下附
168	急傾斜	Ⅰ-1448	下附	下附
169	急傾斜	Ⅰ-1449	下附(2)	下附
170	急傾斜	Ⅰ-1450	赤木	赤木
171	急傾斜	Ⅰ-1451	城の浦	内ノ井
172	急傾斜	Ⅰ-1452	城の浦・内の井	内ノ井
173	急傾斜	Ⅰ-1453	内の井	内ノ井
174	急傾斜	Ⅰ-1454	下平(2)	下平
175	急傾斜	Ⅰ-1455	下平1	下平
176	急傾斜	Ⅰ-1456	柳瀬1	下川上
177	急傾斜	Ⅰ-1457	柳瀬2	下川上
178	急傾斜	Ⅰ-1458	苔口	下川上
179	急傾斜	Ⅰ-1459	城戸	上野
180	急傾斜	Ⅰ-1460	打越	上野
181	急傾斜	Ⅰ-1461	宮ノ平	上野
182	急傾斜	Ⅰ-1462	上野	上野
183	急傾斜	Ⅰ-1463	川根	川根
184	急傾斜	Ⅰ-1464	保平	保平
185	急傾斜	Ⅰ-1466	合川	合川
186	急傾斜	Ⅰ-1467	深谷	深谷
187	急傾斜	Ⅰ-1468	木守	木守
188	急傾斜	Ⅰ-2055	下番	中下番
189	急傾斜	Ⅰ-2057	日浦	萩
190	急傾斜	Ⅰ-2060	切畑1・切畑	切畑
191	急傾斜	Ⅰ-2061	切畑2・切畑	切畑
192	急傾斜	Ⅰ-2063	坂地	上切原
193	急傾斜	Ⅰ-2064	裏地	上切原
194	急傾斜	Ⅰ-2065	土河屋	土河屋
195	急傾斜	Ⅰ-2066	竹森通り	九鬼
196	急傾斜	Ⅰ-2067	松本	九鬼
197	急傾斜	Ⅰ-2068	大居	大居
198	急傾斜	Ⅰ-2070	切畑・大居	大居
199	急傾斜	Ⅰ-2071	大居3	大居
200	急傾斜	Ⅰ-2073	宮ノ関	小森
201	急傾斜	Ⅰ-2074	中陰内	大居
202	急傾斜	Ⅰ-2075	中村地1	本宮
203	急傾斜	Ⅰ-2076	温水	本宮
204	急傾斜	Ⅰ-2077	口赤井	本宮
205	急傾斜	Ⅰ-2078	岩田町	本宮
206	急傾斜	Ⅰ-2079	橋上	皆地
207	急傾斜	Ⅰ-2081	上地平	皆地
208	急傾斜	Ⅰ-2082	高野	皆地
209	急傾斜	Ⅰ-2083	皆地1	皆地
210	急傾斜	Ⅰ-2084	中番1	皆地
211	急傾斜	Ⅰ-2085	井戸ノ岸	皆地
212	急傾斜	Ⅰ-2086	細井	檜葉
213	急傾斜	Ⅰ-2087	桧葉	檜葉
214	急傾斜	Ⅰ-2088	柿原	曲川
215	急傾斜	Ⅰ-2089	久保野平	久保野
216	急傾斜	Ⅰ-2090	下湯川	下湯川
217	急傾斜	Ⅰ-2092	湯峯	湯峯
218	急傾斜	Ⅰ-2093	湯峯	湯峯
219	急傾斜	Ⅰ-2094	串峠	下湯川
220	急傾斜	Ⅰ-2095	相須	下湯川
221	急傾斜	Ⅰ-2097	高皿	渡瀬
222	急傾斜	Ⅰ-2100	小野	小野
223	急傾斜	Ⅰ-2101	小野	小野
224	急傾斜	Ⅰ-2102	小原1	小原
225	急傾斜	Ⅰ-2103	下白根	小原
226	急傾斜	Ⅰ-2104	平1	平
227	急傾斜	Ⅰ-2105	和田平1	上大野
228	急傾斜	Ⅰ-2107	川湯	川湯
229	急傾斜	Ⅰ-2108	下野峯1	皆瀬川
230	急傾斜	Ⅰ-2109	野地平1	皆瀬川
231	急傾斜	Ⅰ-2110	伊豆田	上郷
232	急傾斜	Ⅰ-2111	柿	柿
233	急傾斜	Ⅰ-2112	請川	上郷
234	急傾斜	Ⅰ-2114	耳打	耳打
235	急傾斜	Ⅰ-2115	高山中尾・高山中尾	高山
236	急傾斜	Ⅰ-2116	上の平・小津荷	小津荷
237	急傾斜	Ⅰ-2182	下附(2)	下附
238	急傾斜	Ⅰ-2291	皆瀬2	龍神下
239	急傾斜	Ⅰ-2297	千町1	中芳養
240	急傾斜	Ⅰ-2298	西野	中芳養

No.	種類	箇所番号	箇所名	自治会等
241	急傾斜	Ⅰ-2299	西山小垣	上芳養
242	急傾斜	Ⅰ-2300	竹藪	秋津川
243	急傾斜	Ⅰ-2301	新庄	北長
244	急傾斜	Ⅰ-2302	西橋谷2	橋谷
245	急傾斜	Ⅰ-2303	神子浜東山1	東山
246	急傾斜	Ⅰ-2304	荒光	稲成町
247	急傾斜	Ⅰ-2306	東原2	長野
248	急傾斜	Ⅰ-2307	下崎2	秋津川
249	急傾斜	Ⅰ-2308	下万呂	万呂
250	急傾斜	Ⅰ-2310	糸田	秋津町
251	急傾斜	Ⅰ-2312	西八王子宮	古尾
252	急傾斜	Ⅰ-2313	元町出立3	古尾
253	急傾斜	Ⅰ-2314	西原	長野
254	急傾斜	Ⅰ-2315	願成寺	古尾
255	急傾斜	Ⅰ-2316	東垣内	温川
256	急傾斜	Ⅰ-2318	下モ地	北郡
257	急傾斜	Ⅰ-2320	地ノ谷	地ノ谷
258	急傾斜	Ⅰ-2321	射場	下平
259	急傾斜	Ⅰ-2322	向越	向越
260	急傾斜	Ⅰ-2323	小川	小川
261	急傾斜	Ⅰ-2324	下平	下平
262	急傾斜	Ⅰ-2420	大津荷	大津荷
263	急傾斜	Ⅰ-2421	請川2	下郷
264	急傾斜	Ⅰ-4006	龍神西垣内	龍神上
265	急傾斜	Ⅰ-4007	龍神大熊	龍神上
266	急傾斜	Ⅰ-4008	龍神下村1	龍神上
267	急傾斜	Ⅰ-4009	龍神下村2	龍神上
268	急傾斜	Ⅰ-4010	龍神湯布1	龍神上
269	急傾斜	Ⅰ-4011	龍神湯布2	龍神上
270	急傾斜	Ⅰ-4012	龍神寺野	龍神下
271	急傾斜	Ⅰ-4013	龍神皆瀬1	龍神下
272	急傾斜	Ⅰ-4014	龍神皆瀬2	龍神下
273	急傾斜	Ⅰ-4015	龍神湯本	龍神下
274	急傾斜	Ⅰ-4016	小又川小又川口	小又川
275	急傾斜	Ⅰ-4017	湯ノ又古宮	湯ノ又
276	急傾斜	Ⅰ-4018	小又川寺垣内1	小又川
277	急傾斜	Ⅰ-4019	小又川寺垣内2	小又川
278	急傾斜	Ⅰ-4020	湯ノ又上湯ノ又1	湯ノ又
279	急傾斜	Ⅰ-4021	湯ノ又上湯ノ又2	湯ノ又
280	急傾斜	Ⅰ-4022	湯ノ又国戸1	湯ノ又
281	急傾斜	Ⅰ-4023	湯ノ又龍	湯ノ又
282	急傾斜	Ⅰ-4024	湯ノ又国戸2	湯ノ又
283	急傾斜	Ⅰ-4025	小家小森	小家
284	急傾斜	Ⅰ-4026	湯ノ又塚2	湯ノ又
285	急傾斜	Ⅰ-4027	湯ノ又原	湯ノ又
286	急傾斜	Ⅰ-4028	広井原和田	湯ノ又
287	急傾斜	Ⅰ-4029	広井原寺野	上廣井原
288	急傾斜	Ⅰ-4030	広井原五百瀬	上廣井原
289	急傾斜	Ⅰ-4031	広井原片ノ瀬	上廣井原
290	急傾斜	Ⅰ-4032	小家小家坂	小家
291	急傾斜	Ⅰ-4033	宮代小竹畑	上宮代
292	急傾斜	Ⅰ-4034	宮代細原	下宮代
293	急傾斜	Ⅰ-4035	宮代上小薗	上宮代・下宮代
294	急傾斜	Ⅰ-4036	大垣内	下宮代
295	急傾斜	Ⅰ-4037	甲斐ノ川方栗	甲斐ノ川
296	急傾斜	Ⅰ-4038	福井鍋坂1	下福井
297	急傾斜	Ⅰ-4039	安井四坊谷	安井
298	急傾斜	Ⅰ-4040	福井鍋坂2	下福井
299	急傾斜	Ⅰ-4041	西西1	西
300	急傾斜	Ⅰ-4042	東上ノ硲1	東
301	急傾斜	Ⅰ-4043	殿原平・恩行司	殿原
302	急傾斜	Ⅰ-4044	東西殿	東
303	急傾斜	Ⅰ-4045	東上ノ硲2	東
304	急傾斜	Ⅰ-4046	東上ノ硲3	東
305	急傾斜	Ⅰ-4047	殿原小森	殿原
306	急傾斜	Ⅰ-4048	西西2	西
307	急傾斜	Ⅰ-4049	東丹生平	東
308	急傾斜	Ⅰ-4050	安井五領	安井
309	急傾斜	Ⅰ-4051	福井坊垣内	下福井
310	急傾斜	Ⅰ-4052	柳瀬築根	上柳瀬
311	急傾斜	Ⅰ-4053	福井日浦2	下柳瀬
312	急傾斜	Ⅰ-4054	福井日浦1	下柳瀬
313	急傾斜	Ⅰ-4055	柳瀬保の平	上柳瀬
314	急傾斜	Ⅰ-4056	柳瀬菖蒲谷1	上柳瀬
315	急傾斜	Ⅰ-4057	柳瀬栃谷	上柳瀬
316	急傾斜	Ⅰ-4058	柳瀬菖蒲谷2	上柳瀬
317	急傾斜	Ⅰ-4059	柳瀬東方	下柳瀬
318	急傾斜	Ⅰ-4201	上芳養西郷1	上芳養
319	急傾斜	Ⅰ-4202	上芳養小垣1	上芳養
320	急傾斜	Ⅰ-4203	上芳養荒堀1	上芳養

No.	種類	箇所番号	箇所名	自治会等
321	急傾斜	Ⅰ-4204	秋津川宝柏1	秋津川
322	急傾斜	Ⅰ-4205	秋津川樫尾1	秋津川
323	急傾斜	Ⅰ-4206	秋津川前平1	秋津川
324	急傾斜	Ⅰ-4207	秋津川前平2	秋津川
325	急傾斜	Ⅰ-4208	上芳養下ノ口1	上芳養
326	急傾斜	Ⅰ-4209	上芳養東郷1	上芳養
327	急傾斜	Ⅰ-4210	上芳養東郷2	上芳養
328	急傾斜	Ⅰ-4211	上芳養東郷3	上芳養
329	急傾斜	Ⅰ-4212	上芳養東郷4	上芳養
330	急傾斜	Ⅰ-4213	中芳養小野1	中芳養
331	急傾斜	Ⅰ-4214	中芳養平野1	中芳養
332	急傾斜	Ⅰ-4215	上芳養古屋谷1	上芳養
333	急傾斜	Ⅰ-4216	秋津川竹藪1	秋津川
334	急傾斜	Ⅰ-4217	秋津川竹藪2	秋津川
335	急傾斜	Ⅰ-4218	秋津川竹藪3	秋津川
336	急傾斜	Ⅰ-4219	秋津川下崎1	秋津川
337	急傾斜	Ⅰ-4220	秋津川下崎2	秋津川
338	急傾斜	Ⅰ-4221	秋津川中村1	秋津川
339	急傾斜	Ⅰ-4222	秋津川串崎1	秋津川
340	急傾斜	Ⅰ-4223	稲成町谷上1	稲成町
341	急傾斜	Ⅰ-4224	芳養町大坊1	大坊
342	急傾斜	Ⅰ-4225	稲成町谷上2	稲成町
343	急傾斜	Ⅰ-4226	芳養町田川1	田川
344	急傾斜	Ⅰ-4227	芳養町田川2	田川
345	急傾斜	Ⅰ-4228	芳養町田中1	田中
346	急傾斜	Ⅰ-4229	稲成町谷下1	稲成町
347	急傾斜	Ⅰ-4230	稲成町谷下3	稲成町
348	急傾斜	Ⅰ-4231	稲成町谷下2	稲成町
349	急傾斜	Ⅰ-4232	千鉢	上秋津
350	急傾斜	Ⅰ-4233	上秋津河原	上秋津
351	急傾斜	Ⅰ-4234	上秋津平野	上秋津
352	急傾斜	Ⅰ-4235	上秋津園原1	上秋津
353	急傾斜	Ⅰ-4236	上秋津左向谷1	上秋津
354	急傾斜	Ⅰ-4237	上秋津左向谷2	上秋津
355	急傾斜	Ⅰ-4238	上秋津下畑1	上秋津
356	急傾斜	Ⅰ-4239	上芳養石神1	上芳養
357	急傾斜	Ⅰ-4240	芳養町井原1	井原
358	急傾斜	Ⅰ-4241	芳養町井原2	井原
359	急傾斜	Ⅰ-4242	芳養町田中2	田中
360	急傾斜	Ⅰ-4243	芳養町浜田1	芳養町
361	急傾斜	Ⅰ-4244	芳養町田中3	松原
362	急傾斜	Ⅰ-4245	芳養町三四六青葉台1	芳養町
363	急傾斜	Ⅰ-4246	芳養町浜田2	芳養町
364	急傾斜	Ⅰ-4247	芋	芋
365	急傾斜	Ⅰ-4248	芳養町田中4	田中
366	急傾斜	Ⅰ-4249	芳養	崖
367	急傾斜	Ⅰ-4250	芳養町田中5	田中
368	急傾斜	Ⅰ-4251	芳養町三四六青葉台2	芳養町
369	急傾斜	Ⅰ-4252	芳養町三四六青葉台3	芳養町
370	急傾斜	Ⅰ-4253	芳養町三四六青葉台4	芳養町
371	急傾斜	Ⅰ-4254	稲成町荒光1	稲成町
372	急傾斜	Ⅰ-4255	稲成町荒光2	稲成町
373	急傾斜	Ⅰ-4257	跡之浦	跡の浦
374	急傾斜	Ⅰ-4258	元町瀬ノ谷1	上の山
375	急傾斜	Ⅰ-4259	芳養町浜田3	芳養町
376	急傾斜	Ⅰ-4260	元町出立1	古尾
377	急傾斜	Ⅰ-4261	元町稲成町	稲成町
378	急傾斜	Ⅰ-4262	元町天神1	天神崎
379	急傾斜	Ⅰ-4263	元町目良1	目良
380	急傾斜	Ⅰ-4264	元町天神2	天神崎
381	急傾斜	Ⅰ-4265	元町淀ケ峰	上の山
382	急傾斜	Ⅰ-4266	元町目良2	目良
383	急傾斜	Ⅰ-4267	下万呂1	万呂
384	急傾斜	Ⅰ-4268	元町出立2	古尾
385	急傾斜	Ⅰ-4269	下万呂2	万呂
386	急傾斜	Ⅰ-4270	湊山崎1	宝来町
387	急傾斜	Ⅰ-4271	中万呂古戸1	上秋津
388	急傾斜	Ⅰ-4272	上秋津久保田1	上秋津
389	急傾斜	Ⅰ-4273	中万呂1	万呂
390	急傾斜	Ⅰ-4274	中万呂	万呂
391	急傾斜	Ⅰ-4275	下万呂3	万呂
392	急傾斜	Ⅰ-4276	上三栖東ノ元	三栖
393	急傾斜	Ⅰ-4277	中三栖東ノ元	三栖
394	急傾斜	Ⅰ-4278	芳養町田中6	松原
395	急傾斜	Ⅰ-4279	文里一丁目1	文里
396	急傾斜	Ⅰ-4280	新庄町橋谷1	橋谷
397	急傾斜	Ⅰ-4281	新庄町橋谷2	あけぼの
398	急傾斜	Ⅰ-4282	新庄町橋谷3	橋谷
399	急傾斜	Ⅰ-4283	文里一丁目2	文里
400	急傾斜	Ⅰ-4284	新庄町富家	下三栖

No.	種類	箇所番号	箇所名	自治会等
401	急傾斜	Ⅰ-4285	新庄町滝内1	跡の浦
402	急傾斜	Ⅰ-4286	新庄町田鶴口1	田鶴
403	急傾斜	Ⅰ-4347	城之峰	城之峰
404	急傾斜	Ⅰ-4348	近露峰1	関の平
405	急傾斜	Ⅰ-4349	野中上地1	野中
406	急傾斜	Ⅰ-4350	野中	野中
407	急傾斜	Ⅰ-4351	野中大畑1	野中
408	急傾斜	Ⅰ-4352	近露一里石1	一里石
409	急傾斜	Ⅰ-4353	野中差出1	野中
410	急傾斜	Ⅰ-4354	高原1	高原
411	急傾斜	Ⅰ-4356	川合朝来平2	川合
412	急傾斜	Ⅰ-4357	小皆1	小皆
413	急傾斜	Ⅰ-4358	小皆2	小皆
414	急傾斜	Ⅰ-4359	小皆左領	小皆
415	急傾斜	Ⅰ-4360	中芝	栗栖川
416	急傾斜	Ⅰ-4361	栗栖川上芝下2	栗栖川
417	急傾斜	Ⅰ-4362	川合1	川合
418	急傾斜	Ⅰ-4363	川合朝来平3	川合
419	急傾斜	Ⅰ-4366	高原2	高原
420	急傾斜	Ⅰ-4367	高原3	高原
421	急傾斜	Ⅰ-4368	西谷庵尾1	西谷
422	急傾斜	Ⅰ-4369	西谷庵尾2	西谷
423	急傾斜	Ⅰ-4370	西谷日浦1	西谷
424	急傾斜	Ⅰ-4371	西谷庵尾3	西谷
425	急傾斜	Ⅰ-4372	北郡1	北郡
426	急傾斜	Ⅰ-4373	下モ地	北郡
427	急傾斜	Ⅰ-4374	平瀬	平瀬
428	急傾斜	Ⅰ-4375	下川下竹西16	竹西
429	急傾斜	Ⅰ-4376	安久川	下川上
430	急傾斜	Ⅰ-4377	上平	下川上
431	急傾斜	Ⅰ-4378	下川上大泓	下川上
432	急傾斜	Ⅰ-4379	大泓	下川上
433	急傾斜	Ⅰ-4380	下川下上野1	上野
434	急傾斜	Ⅰ-4381	下川下上野3	上野
435	急傾斜	Ⅰ-4382	下川下上野4	上野
436	急傾斜	Ⅰ-4383	蕨尾1	蕨尾
437	急傾斜	Ⅰ-4384	鮎川蕨尾4	蕨尾
438	急傾斜	Ⅰ-4385	能登1	能登
439	急傾斜	Ⅰ-4386	能登平・能登2	能登
440	急傾斜	Ⅰ-4387	宇立1	宇立
441	急傾斜	Ⅰ-4388	鮎川向越5	向越
442	急傾斜	Ⅰ-4389	城の浦・内の井2	内ノ井
443	急傾斜	Ⅰ-4390	内の井1	内ノ井
444	急傾斜	Ⅰ-4391	下平2	下平
445	急傾斜	Ⅰ-4392	鮎川2	鉛山
446	急傾斜	Ⅰ-4393	鮎川鉛山2	鉛山
447	急傾斜	Ⅰ-4396	鮎川赤木2	赤木
448	急傾斜	Ⅰ-4397	保平1	保平
449	急傾斜	Ⅰ-4398	向山1	地下
450	急傾斜	Ⅰ-4399	向山2	地下
451	急傾斜	Ⅰ-4400	熊野7	熊野
452	急傾斜	Ⅰ-4401	熊野8	熊野
453	急傾斜	Ⅰ-4402	下地	面川
454	急傾斜	Ⅰ-4403	面川	面川
455	急傾斜	Ⅰ-4404	岡	合川
456	急傾斜	Ⅰ-4405	合川6	合川
457	急傾斜	Ⅰ-4406	合川4	合川
458	急傾斜	Ⅰ-4407	合川5	合川
459	急傾斜	Ⅰ-4408	合川7	合川
460	急傾斜	Ⅰ-4409	合川8	合川
461	急傾斜	Ⅰ-4410	大峯	合川
462	急傾斜	Ⅰ-4411	合川9	合川
463	急傾斜	Ⅰ-4412	大峰	合川
464	急傾斜	Ⅰ-4413	谷野口2	合川
465	急傾斜	Ⅰ-4728	中下番1	中下番
466	急傾斜	Ⅰ-4729	切畑3	切畑
467	急傾斜	Ⅰ-4730	上切原1	上切原
468	急傾斜	Ⅰ-4731	萩	萩
469	急傾斜	Ⅰ-4732	大居4	九鬼
470	急傾斜	Ⅰ-4733	大居5	九鬼
471	急傾斜	Ⅰ-4734	中村地2	本宮
472	急傾斜	Ⅰ-4735	中村地3	本宮
473	急傾斜	Ⅰ-4736	上町1	本宮
474	急傾斜	Ⅰ-4737	本宮1	本宮
475	急傾斜	Ⅰ-4738	本宮2	本宮
476	急傾斜	Ⅰ-4739	下湯川2・下湯川	下湯川
477	急傾斜	Ⅰ-4740	下湯川3	下湯川
478	急傾斜	Ⅰ-4741	下湯川4	下湯川
479	急傾斜	Ⅰ-4742	下湯川5	下湯川
480	急傾斜	Ⅰ-4743	渡瀬1	渡瀬

1　災害履歴、危険箇所等

No.	種類	箇所番号	箇所名	自治会等
481	急傾斜	Ⅰ-4744	桧葉	檜葉
482	急傾斜	Ⅰ-4745	皆地2	皆地
483	急傾斜	Ⅰ-4746	沖谷1	皆地
484	急傾斜	Ⅰ-4747	武住	皆地
485	急傾斜	Ⅰ-4748	野竹1	皆地
486	急傾斜	Ⅰ-4749	川湯2	川湯
487	急傾斜	Ⅰ-4751	上大野	上大野
488	急傾斜	Ⅰ-4752	平2	平
489	急傾斜	Ⅰ-4753	白瀬1	白瀬
490	急傾斜	Ⅰ-60007	上秋津久保田9	上秋津
491	急傾斜	Ⅰ-60010	上秋津平野2	上秋津
492	急傾斜	Ⅰ-60012	稲屋谷3	上秋津
493	急傾斜	Ⅰ-60020	上秋津河原3	上秋津
494	急傾斜	Ⅰ-60021	上秋津河原4	上秋津
495	急傾斜	Ⅰ-60033	上秋津久保田24	上秋津
496	急傾斜	Ⅰ-60041	上町2	本宮
497	急傾斜	Ⅰ-60042	本宮3	本宮
498	急傾斜	Ⅰ-60043	本宮4	本宮
499	急傾斜	Ⅰ-60045	本宮6	本宮
500	急傾斜	Ⅰ-60047	本宮8	本宮
501	急傾斜	Ⅰ-60067	長野東原20	長野
502	急傾斜	Ⅰ-60069	長野東原22	長野
503	急傾斜	Ⅰ-60074	鮎川小川18	小川
504	急傾斜	Ⅰ-60075	鮎川下附2	下附
505	急傾斜	Ⅰ-60084	秋津川竹藪17	秋津川
506	急傾斜	Ⅰ-60086	秋津川中村11	秋津川
507	急傾斜	Ⅰ-60100	栗栖川22	栗栖川
508	急傾斜	Ⅰ-60110	川合朝来平5	川合
509	急傾斜	Ⅰ-60112	川合10	川合
510	急傾斜	Ⅰ-60115	滝尻2	栗栖川
511	急傾斜	Ⅰ-60136	栗栖川29	栗栖川
512	急傾斜	Ⅰ-60139	栗栖川31	栗栖川
513	急傾斜	Ⅰ-60252	湯ノ又龍2	湯ノ又
514	急傾斜	Ⅰ-60287	上芳養89	上芳養
515	急傾斜	Ⅰ-60288	上芳養90	上芳養
516	急傾斜	Ⅰ-60299	上芳養111	上芳養
517	急傾斜	Ⅰ-60304	上芳養116	上芳養
518	急傾斜	Ⅰ-60356	下川下8	上野
519	急傾斜	Ⅰ-60357	下川下9	上野
520	急傾斜	Ⅰ-60374	中芳養平野4	中芳養
521	急傾斜	Ⅰ-60378	中芳養西野5	中芳養
522	急傾斜	Ⅰ-60382	中芳養田尻2	中芳養
523	急傾斜	Ⅰ-60384	中芳養田尻4	中芳養
524	急傾斜	Ⅰ-60387	中芳養林11	中芳養
525	急傾斜	Ⅰ-60388	中芳養林12	中芳養
526	急傾斜	Ⅰ-60394	中芳養林6	中芳養
527	急傾斜	Ⅰ-60395	中芳養林7	中芳養
528	急傾斜	Ⅰ-60401	中芳養田尻5	中芳養
529	急傾斜	Ⅰ-60458	稲成町125	稲成町
530	急傾斜	Ⅰ-60460	稲成町127	稲成町
531	急傾斜	Ⅰ-60461	稲成町128	稲成町
532	急傾斜	Ⅰ-60462	稲成町129	稲成町
533	急傾斜	Ⅰ-60470	稲成町139	稲成町
534	急傾斜	Ⅰ-60471	稲成町140	稲成町
535	急傾斜	Ⅰ-60474	稲成町143	稲成町
536	急傾斜	Ⅰ-60479	稲成町148	稲成町
537	急傾斜	Ⅰ-60480	稲成町149	稲成町
538	急傾斜	Ⅰ-60482	稲成町151	稲成町
539	急傾斜	Ⅰ-60484	稲成町153	稲成町
540	急傾斜	Ⅰ-60485	稲成町154	稲成町
541	急傾斜	Ⅰ-60488	稲成町157	稲成町
542	急傾斜	Ⅰ-60489	稲成町158	稲成町
543	急傾斜	Ⅰ-60491	稲成町160	稲成町
544	急傾斜	Ⅰ-60492	稲成町161	稲成町
545	急傾斜	Ⅰ-60561	秋津町103	秋津町
546	急傾斜	Ⅰ-60562	秋津町104	秋津町
547	急傾斜	Ⅰ-60563	秋津町105	秋津町
548	急傾斜	Ⅰ-60564	秋津町106	秋津町
549	急傾斜	Ⅰ-60565	秋津町107	秋津町
550	急傾斜	Ⅰ-60566	秋津町108	秋津町
551	急傾斜	Ⅰ-60567	秋津町109	秋津町
552	急傾斜	Ⅰ-60568	秋津町110	秋津町
553	急傾斜	Ⅰ-60571	秋津町113	秋津町
554	急傾斜	Ⅰ-60573	秋津町115	秋津町
555	急傾斜	Ⅰ-60726	石船101	石船
556	急傾斜	Ⅰ-60737	真砂104	真砂
557	急傾斜	Ⅰ-60746	新庄105	田鶴
558	急傾斜	Ⅰ-60750	新庄109	名喜里
559	急傾斜	Ⅰ-60813	中辺路町近露(101)	道中
560	急傾斜	Ⅰ-60814	中辺路町近露(102)	一里石
561	急傾斜	Ⅰ-60815	中辺路町近露(103)	柿平
562	急傾斜	Ⅰ-60827	殿原(103)	殿原
563	急傾斜	Ⅰ-60883	新庄町(101)	橋谷
564	急傾斜	Ⅰ-60884	新庄町(102)	橋谷
565	急傾斜	Ⅰ-60885	新庄町(103)	橋谷
566	急傾斜	Ⅰ-60886	新庄町(104)	橋谷
567	急傾斜	Ⅰ-60888	新庄町(106)	橋谷
568	急傾斜	Ⅰ-60891	新庄町(109)	橋谷
569	急傾斜	Ⅰ-60894	新庄町(112)	橋谷
570	急傾斜	Ⅰ-60896	新庄町(114)	橋谷
571	急傾斜	Ⅰ-60897	新庄町(115)	橋谷
572	急傾斜	Ⅰ-60898	新庄町(116)	橋谷
573	急傾斜	Ⅰ-60899	新庄町(117)	橋谷
574	急傾斜	Ⅰ-60900	新庄町(118)	橋谷
575	急傾斜	Ⅰ-60902	新庄町(120)	北長
576	急傾斜	Ⅰ-60907	新庄町(125)	名喜里
577	急傾斜	Ⅰ-60909	新庄町(127)	田鶴
578	急傾斜	Ⅰ-60910	新庄町(128)	田鶴
579	急傾斜	Ⅰ-60911	新庄町(129)	田鶴
580	急傾斜	Ⅰ-60912	新庄町(130)	田鶴
581	急傾斜	Ⅰ-60914	新庄町(132)	田鶴
582	急傾斜	Ⅰ-60917	新庄町(135)	名喜里
583	急傾斜	Ⅰ-60918	新庄町(136)	名喜里
584	急傾斜	Ⅰ-60923	新庄町(141)	跡の浦
585	急傾斜	Ⅰ-60925	新庄町(143)	跡の浦
586	急傾斜	Ⅰ-60926	新庄町(144)	跡の浦
587	急傾斜	Ⅰ-60927	新庄町(145)	跡の浦
588	急傾斜	Ⅰ-60928	新庄町(146)	跡の浦
589	急傾斜	Ⅰ-60929	新庄町(147)	跡の浦
590	急傾斜	Ⅰ-60931	新庄町(149)	跡の浦
591	急傾斜	Ⅰ-60933	新庄町(151)	跡の浦
592	急傾斜	Ⅰ-60937	新庄町(155)	内の浦
593	急傾斜	Ⅰ-60939	皆瀬3	龍神下
594	急傾斜	Ⅰ-60940	皆瀬4	龍神下
595	急傾斜	Ⅰ-60942	大熊3	龍神上
596	急傾斜	Ⅰ-60944	上万呂1	万呂
597	急傾斜	Ⅰ-60945	上万呂2	万呂
598	急傾斜	Ⅰ-60947	上万呂4	万呂
599	急傾斜	Ⅰ-60948	中万呂6	万呂
600	急傾斜	Ⅰ-60949	中万呂7	万呂
601	急傾斜	Ⅰ-60951	中万呂9	万呂
602	急傾斜	Ⅰ-60952	中万呂10	万呂
603	急傾斜	Ⅰ-60953	中万呂11	万呂
604	急傾斜	Ⅰ-60956	下万呂6	万呂
605	急傾斜	Ⅰ-60957	下万呂7	万呂
606	急傾斜	Ⅰ-60958	下万呂8	万呂
607	急傾斜	Ⅰ-60961	福井(101)	下福井
608	急傾斜	Ⅰ-60966	宮代(101)	上宮代
609	急傾斜	Ⅰ-60967	宮代(102)	上宮代
610	急傾斜	Ⅰ-60968	宮代(103)	下宮代
611	急傾斜	Ⅰ-60969	宮代(104)	下宮代
612	急傾斜	Ⅰ-60979	安井(101)	安井
613	急傾斜	Ⅰ-60980	安井(102)	安井
614	急傾斜	Ⅰ-60990	谷野口(101)	合川
615	急傾斜	Ⅰ-60994	深谷(101)	深谷
616	急傾斜	Ⅰ-60998	新庄町(179)	内の浦
617	急傾斜	Ⅰ-61002	新庄町(184)	北内の浦団地
618	急傾斜	Ⅰ-61007	新庄町(189)	内の浦
619	急傾斜	Ⅰ-61008	新庄町(190)	内の浦
620	急傾斜	Ⅰ-61009	新庄町(191)	内の浦
621	急傾斜	Ⅰ-61010	新庄町(192)	内の浦
622	急傾斜	Ⅰ-61011	新庄町(193)	内の浦
623	急傾斜	Ⅰ-61014	新庄町(196)	内の浦
624	急傾斜	Ⅰ-61019	新庄町(202)	内の浦
625	急傾斜	Ⅰ-61021	新庄町(204)	内の浦
626	急傾斜	Ⅰ-61025	新庄町(208)	内の浦
627	急傾斜	Ⅰ-61026	新庄町(212)	内の浦
628	急傾斜	Ⅰ-61033	新庄町(223)	内の浦
629	急傾斜	Ⅰ-61047	下川上(101)	下川上
630	急傾斜	Ⅰ-61119	下三栖(104)	下三栖
631	急傾斜	Ⅰ-61121	下三栖(106)	下三栖
632	急傾斜	Ⅰ-61123	下三栖(108)	下三栖
633	急傾斜	Ⅰ-61127	下三栖(112)	下三栖
634	急傾斜	Ⅰ-61128	下三栖(113)	下三栖
635	急傾斜	Ⅰ-61129	下三栖(114)	下三栖
636	急傾斜	Ⅰ-61131	下三栖(116)	下三栖
637	急傾斜	Ⅰ-61136	下三栖(121)	下三栖
638	急傾斜	Ⅰ-61140	下三栖(125)	下三栖
639	急傾斜	Ⅰ-61141	下三栖(126)	下三栖
640	急傾斜	Ⅰ-61144	下三栖(129)	下三栖

No.	種類	箇所番号	箇所名	自治会等
641	急傾斜	Ⅰ-61157	野中(108)	野中
642	急傾斜	Ⅰ-61159	野中(110)	野中
643	急傾斜	Ⅰ-61162	伏菟野(102)	伏菟野
644	急傾斜	Ⅰ-61191	あけぼの(101)	あけぼの
645	急傾斜	Ⅰ-61193	あけぼの(103)	あけぼの
646	急傾斜	Ⅰ-61194	南新万(101)	南新万
647	急傾斜	Ⅰ-61195	南新万(102)	南新万
648	急傾斜	Ⅰ-61196	南新万(103)	南新万
649	急傾斜	Ⅰ-61198	神子浜(101)	神子浜
650	急傾斜	Ⅰ-61200	神子浜(103)	神子浜
651	急傾斜	Ⅰ-61201	神子浜(104)	神子浜
652	急傾斜	Ⅰ-61202	東山(101)	東山
653	急傾斜	Ⅰ-61203	東山(102)	東山
654	急傾斜	Ⅰ-61204	磯間(101)	磯間
655	急傾斜	Ⅰ-61205	文里(101)	文里
656	急傾斜	Ⅰ-61206	文里(102)	文里
657	急傾斜	Ⅰ-61208	大川(102)	大川
658	急傾斜	Ⅰ-61211	大川(105)	大川
659	急傾斜	Ⅰ-61217	澤(104)	澤
660	急傾斜	Ⅰ-61229	北郡(103)	北郡
661	急傾斜	Ⅰ-61241	たきない町(101)	たきない町
662	急傾斜	Ⅰ-61242	たきない町(102)	たきない町
663	急傾斜	Ⅰ-61243	たきない町(103)	たきない町
664	急傾斜	Ⅰ-61244	たきない町(104)	たきない町
665	急傾斜	Ⅰ-61245	たきない町(105)	たきない町
666	急傾斜	Ⅰ-61246	たきない町(106)	たきない町
667	急傾斜	Ⅰ-61247	たきない町(107)	たきない町
668	急傾斜	Ⅰ-61251	たきない町(111)	たきない町
669	急傾斜	Ⅰ-61252	宝来町(101)	宝来町
670	急傾斜	Ⅰ-61256	宝来町(105)	宝来町
671	急傾斜	Ⅰ-61257	宝来町(106)	宝来町
672	急傾斜	Ⅰ-61258	宝来町(107)	宝来町
673	急傾斜	Ⅰ-61269	北郡(107)	北郡
674	急傾斜	Ⅰ-61275	明洋三丁目(101)	明洋
675	急傾斜	Ⅰ-61276	明洋三丁目(102)	明洋
676	急傾斜	Ⅰ-61277	明洋二丁目(101)	明洋
677	急傾斜	Ⅰ-61278	上の山一丁目(101)	上の山
678	急傾斜	Ⅰ-61281	上の山二丁目(101)	上の山
679	急傾斜	Ⅰ-61283	目良(101)	目良
680	急傾斜	Ⅰ-61284	目良(102)	目良
681	急傾斜	Ⅰ-61285	目良(103)	目良
682	急傾斜	Ⅰ-61292	本宮町三越(103)	三越
683	急傾斜	Ⅰ-61301	本宮町三越(121)	三越
684	急傾斜	Ⅰ-61307	本宮町静川(104)	静川
685	急傾斜	Ⅰ-61313	本宮町川湯(102)	川湯
686	急傾斜	Ⅰ-61335	芳養町(122)	芳養町
687	急傾斜	Ⅰ-61337	芳養町(124)	芳養町
688	急傾斜	Ⅰ-61338	芳養町(125)	芳養町
689	急傾斜	Ⅰ-61340	芳養町(127)	芳養町
690	急傾斜	Ⅰ-61344	芳養町(131)	芳養町
691	急傾斜	Ⅰ-61350	芳養町(137)	芳養町
692	急傾斜	Ⅰ-61356	芳養松原二丁目(102)	芳養町
693	急傾斜	Ⅰ-61357	芳養松原二丁目(103)	芳養町
694	急傾斜	Ⅰ-61358	芳養松原二丁目(104)	芳養町
695	急傾斜	Ⅰ-61361	芳養松原二丁目(107)	芳養町
696	急傾斜	Ⅰ-61362	芳養松原二丁目(108)	芳養町
697	急傾斜	Ⅰ-61363	古尾(101)	古尾
698	急傾斜	Ⅰ-61364	古尾(102)	古尾
699	急傾斜	Ⅰ-61365	湊(101)	湊
700	急傾斜	Ⅰ-61366	湊(102)	湊
701	急傾斜	Ⅰ-61367	湊(103)	湊
702	急傾斜	Ⅰ-61370	神島台(101)	神島台
703	急傾斜	Ⅰ-61371	神島台(102)	神島台
704	急傾斜	Ⅰ-61372	神島台(103)	神島台
705	急傾斜	Ⅰ-61373	神島台(104)	神島台
706	急傾斜	Ⅰ-61383	武住(101)	皆地
707	急傾斜	Ⅰ-61391	皆地(105)	皆地
708	急傾斜	Ⅰ-61392	皆地(106)	皆地
709	急傾斜	Ⅰ-61396	小々森(104)	皆地
710	急傾斜	Ⅰ-61401	高山(104)	高山
711	急傾斜	Ⅰ-61405	小津荷(102)	小津荷
712	急傾斜	Ⅰ-61408	蓑尾谷(101)	静川
713	急傾斜	Ⅰ-61480	渡瀬(102)	渡瀬
714	急傾斜	Ⅰ-61481	渡瀬(103)	渡瀬
715	急傾斜	Ⅰ-61482	渡瀬(104)	渡瀬
716	急傾斜	Ⅰ-61485	渡瀬(107)	渡瀬
717	急傾斜	Ⅰ-61490	下湯川(105)	下湯川
718	急傾斜	Ⅰ-61494	久保野(104)	下湯川
719	急傾斜	Ⅰ-61507	中三栖(105)	中三栖
720	急傾斜	Ⅰ-61508	中三栖(106)	中三栖
721	急傾斜	Ⅰ-61512	中三栖(110)	中三栖
722	急傾斜	Ⅰ-61515	中三栖(113)	中三栖
723	急傾斜	Ⅰ-61516	中三栖(114)	中三栖
724	急傾斜	Ⅰ-61517	中三栖(115)	中三栖
725	急傾斜	Ⅰ-61530	明洋一丁目(103)	上の山
726	急傾斜	Ⅰ-61531	明洋一丁目(104)	天神崎
727	急傾斜	Ⅰ-61532	明洋一丁目(105)	天神崎
728	急傾斜	Ⅰ-61534	明洋一丁目(107)	上の山
729	急傾斜	Ⅰ-61536	明洋一丁目(109)	目良
730	急傾斜	Ⅰ-61539	明洋二丁目(102)	上の山
731	急傾斜	Ⅰ-61540	明洋二丁目(103)	上の山
732	急傾斜	Ⅰ-61541	明洋二丁目(104)	上の山
733	急傾斜	Ⅰ-61543	明洋二丁目(106)	上の山
734	急傾斜	Ⅰ-61545	明洋二丁目(108)	上の山
735	急傾斜	Ⅰ-61547	上の山一丁目(103)	天神崎
736	急傾斜	Ⅰ-61554	目良(105)	目良
737	急傾斜	Ⅰ-61555	目良(106)	目良
738	急傾斜	Ⅰ-61557	目良(108)	目良
739	急傾斜	Ⅰ-61559	目良(110)	目良
740	急傾斜	Ⅰ-61560	天神崎(105)	天神崎
741	急傾斜	Ⅰ-61564	天神崎(109)	天神崎
742	急傾斜	Ⅰ-61565	天神崎(110)	天神崎
743	急傾斜	Ⅰ-64754	上芳養(101)	上芳養
744	急傾斜	Ⅰ-64755	上芳養(103)	上芳養
745	急傾斜	Ⅰ-64756	上芳養(104)	上芳養
746	急傾斜	Ⅰ-64757	上芳養(107)	上芳養
747	急傾斜	Ⅰ-64758	稲成(101)	稲成町
748	急傾斜	Ⅰ-64759	稲成(102)	稲成町
749	急傾斜	Ⅰ-9008	明洋1丁目	明洋
750	急傾斜	Ⅱ-4548	龍神小森3	龍神上
751	急傾斜	Ⅱ-4549	龍神殿垣内1	龍神上
752	急傾斜	Ⅱ-4550	殿垣内	龍神上
753	急傾斜	Ⅱ-4551	龍神殿垣内2	龍神上
754	急傾斜	Ⅱ-4552	龍神殿垣内3	龍神上
755	急傾斜	Ⅱ-4553	龍神西垣内2	龍神上
756	急傾斜	Ⅱ-4554	龍神青田	龍神上
757	急傾斜	Ⅱ-4555	龍神古河	龍神上
758	急傾斜	Ⅱ-4556	龍神大熊2	龍神上
759	急傾斜	Ⅱ-4557	龍神湯布	龍神上
760	急傾斜	Ⅱ-4558	龍神京ノ又	龍神上
761	急傾斜	Ⅱ-4559	平野1	龍神下
762	急傾斜	Ⅱ-4560	宮代柿原	上宮代
763	急傾斜	Ⅱ-4561	寺野	龍神下
764	急傾斜	Ⅱ-4562	龍神皆瀬6	龍神下
765	急傾斜	Ⅱ-4563	龍神皆瀬7	龍神下
766	急傾斜	Ⅱ-4564	龍神皆瀬3	龍神下
767	急傾斜	Ⅱ-4565	龍神皆瀬4	龍神下
768	急傾斜	Ⅱ-4566	龍神皆瀬5	龍神下
769	急傾斜	Ⅱ-4567	小又川小又川口2	湯ノ又
770	急傾斜	Ⅱ-4568	小又川上瀬1	小又川
771	急傾斜	Ⅱ-4569	小又川上瀬2	小又川
772	急傾斜	Ⅱ-4570	小又川五味垣内	小又川
773	急傾斜	Ⅱ-4571	小又川下浦1	小又川
774	急傾斜	Ⅱ-4572	小又川下浦2	小又川
775	急傾斜	Ⅱ-4573	湯ノ又上湯ノ又	湯ノ又
776	急傾斜	Ⅱ-4574	小又川下浦3	小又川
777	急傾斜	Ⅱ-4575	龍(1)・龍(2)	湯ノ又
778	急傾斜	Ⅱ-4576	湯ノ又柿ノ原1	湯ノ又
779	急傾斜	Ⅱ-4577	小家小森1	小家
780	急傾斜	Ⅱ-4578	柿ノ原	湯ノ又
781	急傾斜	Ⅱ-4579	湯ノ又柿ノ原2	湯ノ又
782	急傾斜	Ⅱ-4580	小家小森2	小家
783	急傾斜	Ⅱ-4581	小家小森3	小家
784	急傾斜	Ⅱ-4582	湯ノ又塚	湯ノ又
785	急傾斜	Ⅱ-4583	広井原五百瀬2	上廣井原
786	急傾斜	Ⅱ-4584	湯野又田野野	湯ノ又
787	急傾斜	Ⅱ-4585	広井原片ノ瀬2	上廣井原
788	急傾斜	Ⅱ-4586	小家丸滝1	小家
789	急傾斜	Ⅱ-4587	広井原初鹿野	上廣井原
790	急傾斜	Ⅱ-4588	小家丸滝2	小家
791	急傾斜	Ⅱ-4589	小家丸滝3	小家
792	急傾斜	Ⅱ-4590	小家丸滝4	小家
793	急傾斜	Ⅱ-4591	小家丸滝5	小家
794	急傾斜	Ⅱ-4592	広井原大熊1	上廣井原
795	急傾斜	Ⅱ-4593	小家丸滝6	小家
796	急傾斜	Ⅱ-4594	広井原太田1	上廣井原
797	急傾斜	Ⅱ-4595	広井原太田2	上廣井原
798	急傾斜	Ⅱ-4596	小家小家坂2	小家
799	急傾斜	Ⅱ-4597	広井原大熊2	上廣井原
800	急傾斜	Ⅱ-4598	広井原大熊3	上廣井原

No.	種類	箇所番号	箇所名	自治会等
801	急傾斜	Ⅱ-4599	小家菅	小家
802	急傾斜	Ⅱ-4600	広井原小畑1	下廣井原
803	急傾斜	Ⅱ-4601	広井原坂弦1	上廣井原
804	急傾斜	Ⅱ-4602	広井原坂弦2	上廣井原
805	急傾斜	Ⅱ-4603	三ツ又龍頭1	三ツ又
806	急傾斜	Ⅱ-4604	広井原小畑2	下廣井原
807	急傾斜	Ⅱ-4606	宮代本郷1	上宮代
808	急傾斜	Ⅱ-4607	広井原小畑3	下廣井原
809	急傾斜	Ⅱ-4608	宮ノ平	下廣井原
810	急傾斜	Ⅱ-4609	宮代本郷2	上宮代
811	急傾斜	Ⅱ-4610	広井原小畑4	下廣井原
812	急傾斜	Ⅱ-4611	宮代本郷3	上宮代
813	急傾斜	Ⅱ-4612	仮谷	下廣井原
814	急傾斜	Ⅱ-4613	小家小家谷口1	小家
815	急傾斜	Ⅱ-4614	甲斐ノ川小口1	甲斐ノ川
816	急傾斜	Ⅱ-4615	宮代西明1	上宮代
817	急傾斜	Ⅱ-4616	甲斐ノ川小口2	甲斐ノ川
818	急傾斜	Ⅱ-4618	小家谷口(1)・小家谷口(2)	小家
819	急傾斜	Ⅱ-4619	広井原高1	下廣井原
820	急傾斜	Ⅱ-4620	甲斐ノ川小口3	甲斐ノ川
821	急傾斜	Ⅱ-4621	広井原高2	下廣井原
822	急傾斜	Ⅱ-4622	三ツ又湯野々口1	三ツ又
823	急傾斜	Ⅱ-4623	三ツ又湯野々口2	三ツ又
824	急傾斜	Ⅱ-4624	小家小家谷口2	小家
825	急傾斜	Ⅱ-4625	宮代西明2	上宮代
826	急傾斜	Ⅱ-4626	甲斐ノ川小口4	甲斐ノ川
827	急傾斜	Ⅱ-4627	甲斐ノ川小口5	甲斐ノ川
828	急傾斜	Ⅱ-4628	三ツ又湯野々口3	三ツ又
829	急傾斜	Ⅱ-4629	三ツ又湯野々口4	三ツ又
830	急傾斜	Ⅱ-4630	湯野々口	三ツ又
831	急傾斜	Ⅱ-4631	三ツ又湯野々口5	三ツ又
832	急傾斜	Ⅱ-4632	三ツ又湯野々口6	三ツ又
833	急傾斜	Ⅱ-4633	宮代中垣内1	下宮代
834	急傾斜	Ⅱ-4634	菅野	丹生ノ川
835	急傾斜	Ⅱ-4635	宮代小原1	上宮代
836	急傾斜	Ⅱ-4636	宮代細原1	上宮代
837	急傾斜	Ⅱ-4637	宮代中垣内2	下宮代
838	急傾斜	Ⅱ-4638	宮代小原2	上宮代
839	急傾斜	Ⅱ-4639	宮代上小薗1	上宮代
840	急傾斜	Ⅱ-4640	宮代細原2	下宮代
841	急傾斜	Ⅱ-4641	丹生ノ川加庄口1	丹生ノ川
842	急傾斜	Ⅱ-4642	三ツ又古溝1	三ツ又
843	急傾斜	Ⅱ-4644	三ツ又古溝3	三ツ又
844	急傾斜	Ⅱ-4645	小原7	上宮代
845	急傾斜	Ⅱ-4646	三ツ又古溝5	三ツ又
846	急傾斜	Ⅱ-4647	宮代小原3	上宮代
847	急傾斜	Ⅱ-4648	宮代中垣内3	下宮代
848	急傾斜	Ⅱ-4649	三ツ又古溝4	三ツ又
849	急傾斜	Ⅱ-4650	三ツ又古溝6	三ツ又
850	急傾斜	Ⅱ-4651	宮代沢1	下宮代
851	急傾斜	Ⅱ-4653	丹生ノ川友	丹生ノ川
852	急傾斜	Ⅱ-4654	宮代滝頭1	下宮代
853	急傾斜	Ⅱ-4655	宮代滝頭2	下宮代
854	急傾斜	Ⅱ-4656	甲斐ノ川本村	甲斐ノ川
855	急傾斜	Ⅱ-4657	大垣内1	下宮代
856	急傾斜	Ⅱ-4658	甲斐ノ川下谷1	甲斐ノ川
857	急傾斜	Ⅱ-4659	丹生ノ川東平	丹生ノ川
858	急傾斜	Ⅱ-4660	甲斐ノ川方栗1	上甲斐ノ川
859	急傾斜	Ⅱ-4661	甲斐ノ川方栗2	上甲斐ノ川
860	急傾斜	Ⅱ-4662	東平	丹生ノ川
861	急傾斜	Ⅱ-4663	甲斐ノ川下谷2	甲斐ノ川
862	急傾斜	Ⅱ-4664	甲斐ノ川方栗3	上甲斐ノ川
863	急傾斜	Ⅱ-4665	丹生ノ川五味	丹生ノ川
864	急傾斜	Ⅱ-4666	殿原滝の首	殿原
865	急傾斜	Ⅱ-4668	殿原上平1	殿原
866	急傾斜	Ⅱ-4669	殿原富士ヶ瀬	殿原
867	急傾斜	Ⅱ-4670	丹生ノ川加財1	丹生ノ川
868	急傾斜	Ⅱ-4671	丹生ノ川加財2	丹生ノ川
869	急傾斜	Ⅱ-4672	殿原天方	殿原
870	急傾斜	Ⅱ-4673	東栃谷	東
871	急傾斜	Ⅱ-4674	殿原上平2	殿原
872	急傾斜	Ⅱ-4675	丹生ノ川森	丹生ノ川
873	急傾斜	Ⅱ-4676	殿原上平3	殿原
874	急傾斜	Ⅱ-4678	丹生ノ川小森2	丹生ノ川
875	急傾斜	Ⅱ-4679	殿原柿平	殿原
876	急傾斜	Ⅱ-4680	丹生ノ川峰1	丹生ノ川
877	急傾斜	Ⅱ-4681	丹生ノ川串2	丹生ノ川
878	急傾斜	Ⅱ-4682	西西3	西
879	急傾斜	Ⅱ-4683	丹生ノ川小森3	丹生ノ川
880	急傾斜	Ⅱ-4684	丹生ノ川峰2	丹生ノ川

No.	種類	箇所番号	箇所名	自治会等
881	急傾斜	Ⅱ-4685	西西4	西
882	急傾斜	Ⅱ-4686	殿原富登野1	殿原
883	急傾斜	Ⅱ-4687	小原	殿原
884	急傾斜	Ⅱ-4688	殿原小原	殿原
885	急傾斜	Ⅱ-4689	殿原小森2	殿原
886	急傾斜	Ⅱ-4690	殿原長沢	殿原
887	急傾斜	Ⅱ-4691	福井手谷1	下福井
888	急傾斜	Ⅱ-4692	福井手谷2	下福井
889	急傾斜	Ⅱ-4693	安井四坊谷1	安井
890	急傾斜	Ⅱ-4694	福井手谷3	下福井
891	急傾斜	Ⅱ-4695	福井手谷4	下福井
892	急傾斜	Ⅱ-4696	栃久保	東
893	急傾斜	Ⅱ-4697	殿原富登野2	殿原
894	急傾斜	Ⅱ-4698	東小瀬	西
895	急傾斜	Ⅱ-4699	福井横畑	下福井
896	急傾斜	Ⅱ-4700	福井鍛冶ヶ谷・鍛冶ヶ谷	下福井
897	急傾斜	Ⅱ-4701	安井千舛	安井
898	急傾斜	Ⅱ-4702	安井	安井
899	急傾斜	Ⅱ-4703	福井日浦・日浦	上福井
900	急傾斜	Ⅱ-4704	川口2	東
901	急傾斜	Ⅱ-4705	安井上村1	安井
902	急傾斜	Ⅱ-4706	安井上村2	安井
903	急傾斜	Ⅱ-4708	安井下村・下村	安井
904	急傾斜	Ⅱ-4709	福井北野	上福井
905	急傾斜	Ⅱ-4710	福井津越	上福井
906	急傾斜	Ⅱ-4711	柳瀬広瀬	上柳瀬
907	急傾斜	Ⅱ-4712	柳瀬保の平1	上柳瀬
908	急傾斜	Ⅱ-4713	柳瀬保の平2	上柳瀬
909	急傾斜	Ⅱ-4714	柳瀬栃谷1	上柳瀬
910	急傾斜	Ⅱ-4715	柳瀬栃谷2	下柳瀬
911	急傾斜	Ⅱ-4716	柳瀬東方1	下柳瀬
912	急傾斜	Ⅱ-4717	柳瀬菖蒲谷5	上柳瀬
913	急傾斜	Ⅱ-4718	柳瀬菖蒲谷6	上柳瀬
914	急傾斜	Ⅱ-4719	柳瀬東方2	下柳瀬
915	急傾斜	Ⅱ-4720	柳瀬菖蒲谷3	上柳瀬
916	急傾斜	Ⅱ-4721	柳瀬栃谷3	上柳瀬
917	急傾斜	Ⅱ-4722	柳瀬栃谷4	上柳瀬
918	急傾斜	Ⅱ-4723	柳瀬菖蒲谷4	上柳瀬
919	急傾斜	Ⅱ-4724	柳瀬栃谷5	上柳瀬
920	急傾斜	Ⅱ-4725	広井原大熊4	上廣井原
921	急傾斜	Ⅱ-5501	上芳養西山小垣1	上芳養
922	急傾斜	Ⅱ-5502	上芳養西山小垣2	上芳養
923	急傾斜	Ⅱ-5503	上芳養西山小垣3	上芳養
924	急傾斜	Ⅱ-5504	上芳養西山小垣4	上芳養
925	急傾斜	Ⅱ-5505	上芳養小垣2	上芳養
926	急傾斜	Ⅱ-5506	上芳養小垣3	上芳養
927	急傾斜	Ⅱ-5507	上芳養荒堀2	上芳養
928	急傾斜	Ⅱ-5508	上芳養荒堀3	上芳養
929	急傾斜	Ⅱ-5510	上芳養荒堀5	上芳養
930	急傾斜	Ⅱ-5511	上芳養荒堀6	上芳養
931	急傾斜	Ⅱ-5512	上芳養荒堀7	上芳養
932	急傾斜	Ⅱ-5513	上芳養荒堀8	上芳養
933	急傾斜	Ⅱ-5514	上芳養松葉1	上芳養
934	急傾斜	Ⅱ-5515	上芳養松葉2	上芳養
935	急傾斜	Ⅱ-5516	上芳養松葉3	上芳養
936	急傾斜	Ⅱ-5517	上芳養荒堀9	上芳養
937	急傾斜	Ⅱ-5518	上芳養荒堀10	上芳養
938	急傾斜	Ⅱ-5519	上芳養荒堀11	上芳養
939	急傾斜	Ⅱ-5520	上芳養小垣4	上芳養
940	急傾斜	Ⅱ-5521	上芳養荒堀12	上芳養
941	急傾斜	Ⅱ-5522	上芳養西山小垣5	上芳養
942	急傾斜	Ⅱ-5523	秋津川樫尾2	秋津川
943	急傾斜	Ⅱ-5524	秋津川樫尾3	秋津川
944	急傾斜	Ⅱ-5525	秋津川樫尾4	秋津川
945	急傾斜	Ⅱ-5526	秋津川樫尾5	秋津川
946	急傾斜	Ⅱ-5528	秋津川樫尾7	秋津川
947	急傾斜	Ⅱ-5529	秋津川宝柏2	秋津川
948	急傾斜	Ⅱ-5530	秋津川宝柏3	秋津川
949	急傾斜	Ⅱ-5531	秋津川宝柏4	秋津川
950	急傾斜	Ⅱ-5532	上芳養石神2	上芳養
951	急傾斜	Ⅱ-5533	上芳養石神3	上芳養
952	急傾斜	Ⅱ-5534	上芳養石神4	上芳養
953	急傾斜	Ⅱ-5535	上芳養石神5	上芳養
954	急傾斜	Ⅱ-5536	上芳養石神6	上芳養
955	急傾斜	Ⅱ-5537	上芳養東山小垣1	上芳養
956	急傾斜	Ⅱ-5538	上芳養東山小垣2	上芳養
957	急傾斜	Ⅱ-5539	上芳養東山小垣3	上芳養
958	急傾斜	Ⅱ-5540	上芳養小垣5	上芳養
959	急傾斜	Ⅱ-5541	上芳養小垣6	上芳養
960	急傾斜	Ⅱ-5542	上芳養石神7	上芳養

No.	種類	箇所番号	箇所名	自治会等
961	急傾斜	Ⅱ-5543	上芳養東山小垣4	上芳養
962	急傾斜	Ⅱ-5544	上芳養東山小垣5	上芳養
963	急傾斜	Ⅱ-5545	上芳養小垣7	上芳養
964	急傾斜	Ⅱ-5546	上芳養小垣8	上芳養
965	急傾斜	Ⅱ-5547	上芳養東山小垣6	上芳養
966	急傾斜	Ⅱ-5548	上芳養小垣9	上芳養
967	急傾斜	Ⅱ-5549	秋津川前平3	秋津川
968	急傾斜	Ⅱ-5550	秋津川前平4	秋津川
969	急傾斜	Ⅱ-5551	秋津川前平5	秋津川
970	急傾斜	Ⅱ-5552	秋津川樫尾8	秋津川
971	急傾斜	Ⅱ-5553	秋津川樫尾9	秋津川
972	急傾斜	Ⅱ-5554	秋津川前平6	秋津川
973	急傾斜	Ⅱ-5555	秋津川前平7	秋津川
974	急傾斜	Ⅱ-5556	秋津川前平8	秋津川
975	急傾斜	Ⅱ-5557	秋津川前平9	秋津川
976	急傾斜	Ⅱ-5559	秋津川前平11	秋津川
977	急傾斜	Ⅱ-5560	秋津川前平12	秋津川
978	急傾斜	Ⅱ-5561	秋津川前平13	秋津川
979	急傾斜	Ⅱ-5562	秋津川前平14	秋津川
980	急傾斜	Ⅱ-5563	秋津川前平15	秋津川
981	急傾斜	Ⅱ-5564	上芳養東郷5	上芳養
982	急傾斜	Ⅱ-5565	上芳養日向1	上芳養
983	急傾斜	Ⅱ-5566	上芳養東郷6	上芳養
984	急傾斜	Ⅱ-5567	上芳養西原1	上芳養
985	急傾斜	Ⅱ-5568	上芳養下ノ口2	上芳養
986	急傾斜	Ⅱ-5569	中芳養小野2	中芳養
987	急傾斜	Ⅱ-5570	上芳養西原2	上芳養
988	急傾斜	Ⅱ-5571	上芳養東郷7	上芳養
989	急傾斜	Ⅱ-5572	上芳養東郷8	上芳養
990	急傾斜	Ⅱ-5573	上芳養東郷9	上芳養
991	急傾斜	Ⅱ-5574	上芳養東郷10	上芳養
992	急傾斜	Ⅱ-5575	上芳養東郷11	上芳養
993	急傾斜	Ⅱ-5576	上芳養東郷12	上芳養
994	急傾斜	Ⅱ-5577	上芳養東郷13	上芳養
995	急傾斜	Ⅱ-5578	上芳養東郷14	上芳養
996	急傾斜	Ⅱ-5579	上芳養東郷15	上芳養
997	急傾斜	Ⅱ-5580	上芳養日向2	上芳養
998	急傾斜	Ⅱ-5581	上芳養古野	上芳養
999	急傾斜	Ⅱ-5582	上芳養西郷2	上芳養
1000	急傾斜	Ⅱ-5583	上芳養東郷16	上芳養
1001	急傾斜	Ⅱ-5584	上芳養下ノ口3	上芳養
1002	急傾斜	Ⅱ-5585	上芳養下ノ口4	上芳養
1003	急傾斜	Ⅱ-5586	上芳養下ノ口5	上芳養
1004	急傾斜	Ⅱ-5587	上芳養下ノ口6	上芳養
1005	急傾斜	Ⅱ-5588	上芳養下ノ口7	上芳養
1006	急傾斜	Ⅱ-5589	中芳養日用	中芳養
1007	急傾斜	Ⅱ-5590	中芳養船山1	中芳養
1008	急傾斜	Ⅱ-5591	中芳養船山2	中芳養
1009	急傾斜	Ⅱ-5592	中芳養船山3	中芳養
1010	急傾斜	Ⅱ-5593	中芳養小野3	中芳養
1011	急傾斜	Ⅱ-5594	中芳養小野4	中芳養
1012	急傾斜	Ⅱ-5595	稲成町谷上3	稲成町
1013	急傾斜	Ⅱ-5596	稲成町谷上4	稲成町
1014	急傾斜	Ⅱ-5598	稲成町谷上6	稲成町
1015	急傾斜	Ⅱ-5599	稲成町谷上7	稲成町
1016	急傾斜	Ⅱ-5600	稲成町谷上8	稲成町
1017	急傾斜	Ⅱ-5601	秋津川松本1	秋津川
1018	急傾斜	Ⅱ-5602	秋津川松本2	秋津川
1019	急傾斜	Ⅱ-5603	秋津川松本3	秋津川
1020	急傾斜	Ⅱ-5604	秋津川松本4	秋津川
1021	急傾斜	Ⅱ-5605	上芳養木道1	上芳養
1022	急傾斜	Ⅱ-5606	上芳養木道2	上芳養
1023	急傾斜	Ⅱ-5607	上芳養木道3	上芳養
1024	急傾斜	Ⅱ-5608	上芳養冬木1	上芳養
1025	急傾斜	Ⅱ-5609	上芳養冬木2	上芳養
1026	急傾斜	Ⅱ-5610	上芳養冬木3	上芳養
1027	急傾斜	Ⅱ-5611	上芳養冬木4	上芳養
1028	急傾斜	Ⅱ-5612	上芳養冬木5	上芳養
1029	急傾斜	Ⅱ-5613	上芳養冬木6	上芳養
1030	急傾斜	Ⅱ-5614	上芳養古屋谷2	上芳養
1031	急傾斜	Ⅱ-5615	上芳養皆平1	上芳養
1032	急傾斜	Ⅱ-5616	上芳養皆平2	上芳養
1033	急傾斜	Ⅱ-5617	上芳養皆平3	上芳養
1034	急傾斜	Ⅱ-5618	上芳養皆平4	上芳養
1035	急傾斜	Ⅱ-5619	秋津川竹藪4	秋津川
1036	急傾斜	Ⅱ-5620	秋津川竹藪5	秋津川
1037	急傾斜	Ⅱ-5621	秋津川竹藪6	秋津川
1038	急傾斜	Ⅱ-5622	秋津川下崎3	秋津川
1039	急傾斜	Ⅱ-5623	秋津川中村2	秋津川
1040	急傾斜	Ⅱ-5624	秋津川中村3	秋津川

No.	種類	箇所番号	箇所名	自治会等
1041	急傾斜	Ⅱ-5625	秋津川中村4	秋津川
1042	急傾斜	Ⅱ-5626	秋津川下崎4	秋津川
1043	急傾斜	Ⅱ-5627	秋津川下崎5	秋津川
1044	急傾斜	Ⅱ-5628	秋津川下崎6	秋津川
1045	急傾斜	Ⅱ-5629	秋津川下崎7	秋津川
1046	急傾斜	Ⅱ-5630	秋津川下崎8	秋津川
1047	急傾斜	Ⅱ-5631	秋津川松本5	秋津川
1048	急傾斜	Ⅱ-5632	秋津川松本6	秋津川
1049	急傾斜	Ⅱ-5633	秋津川松本7	秋津川
1050	急傾斜	Ⅱ-5634	秋津川中村5	秋津川
1051	急傾斜	Ⅱ-5635	秋津川岡原1	秋津川
1052	急傾斜	Ⅱ-5636	秋津川串崎2	秋津川
1053	急傾斜	Ⅱ-5637	秋津川下崎9	秋津川
1054	急傾斜	Ⅱ-5638	秋津川串崎3	秋津川
1055	急傾斜	Ⅱ-5639	伏菟野見行1	伏菟野
1056	急傾斜	Ⅱ-5641	伏菟野目吉良2	伏菟野
1057	急傾斜	Ⅱ-5642	伏菟野目吉良3	伏菟野
1058	急傾斜	Ⅱ-5643	伏菟野見行2	伏菟野
1059	急傾斜	Ⅱ-5644	伏菟野	伏菟野
1060	急傾斜	Ⅱ-5645	伏菟野向垣内1	伏菟野
1061	急傾斜	Ⅱ-5646	伏菟野前谷1	伏菟野
1062	急傾斜	Ⅱ-5647	伏菟野前谷2	伏菟野
1063	急傾斜	Ⅱ-5649	伏菟野前谷4	伏菟野
1064	急傾斜	Ⅱ-5650	伏菟野向垣内2	伏菟野
1065	急傾斜	Ⅱ-5652	芳養町団栗1	団栗
1066	急傾斜	Ⅱ-5653	芳養町団栗2	団栗
1067	急傾斜	Ⅱ-5654	芳養町大坊2	大坊
1068	急傾斜	Ⅱ-5655	芳養町大坊3	大坊
1069	急傾斜	Ⅱ-5656	中芳養平野2	中芳養
1070	急傾斜	Ⅱ-5657	稲成町谷上9	稲成町
1071	急傾斜	Ⅱ-5658	稲成町谷上10	稲成町
1072	急傾斜	Ⅱ-5660	稲成町谷上12	稲成町
1073	急傾斜	Ⅱ-5661	稲成町谷上13	稲成町
1074	急傾斜	Ⅱ-5662	稲成町谷上14	稲成町
1075	急傾斜	Ⅱ-5663	稲成町谷上15	稲成町
1076	急傾斜	Ⅱ-5664	稲成町谷上16	稲成町
1077	急傾斜	Ⅱ-5665	芳養町大坊4	大坊
1078	急傾斜	Ⅱ-5666	芳養町大坊5	大坊
1079	急傾斜	Ⅱ-5667	芳養町大坊6	大坊
1080	急傾斜	Ⅱ-5668	芳養町団栗3	団栗
1081	急傾斜	Ⅱ-5669	中芳養矢代1	中芳養
1082	急傾斜	Ⅱ-5670	中芳養矢代2	中芳養
1083	急傾斜	Ⅱ-5671	中芳養林1	中芳養
1084	急傾斜	Ⅱ-5672	中芳養林2	中芳養
1085	急傾斜	Ⅱ-5673	芳養町田川3	田川
1086	急傾斜	Ⅱ-5674	芳養町田中7	田中
1087	急傾斜	Ⅱ-5675	芳養町境1	境
1088	急傾斜	Ⅱ-5676	芳養町境2	境
1089	急傾斜	Ⅱ-5677	中芳養千町	中芳養
1090	急傾斜	Ⅱ-5678	中芳養尾崎1	中芳養
1091	急傾斜	Ⅱ-5679	芳養町田中8	田中
1092	急傾斜	Ⅱ-5680	芳養町田川4	田川
1093	急傾斜	Ⅱ-5681	稲成町谷上17	稲成町
1094	急傾斜	Ⅱ-5682	秋津川大西1	秋津町
1095	急傾斜	Ⅱ-5683	秋津川大西2	稲成町
1096	急傾斜	Ⅱ-5684	稲成町谷下4	稲成町
1097	急傾斜	Ⅱ-5685	稲成町谷下5	稲成町
1098	急傾斜	Ⅱ-5686	稲成町谷下6	稲成町
1099	急傾斜	Ⅱ-5687	稲成町谷上18	稲成町
1100	急傾斜	Ⅱ-5688	芳養町稲成1	田川
1101	急傾斜	Ⅱ-5689	芳養町稲成2	田川
1102	急傾斜	Ⅱ-5690	上秋津杉ノ原1	上秋津
1103	急傾斜	Ⅱ-5691	上秋津杉ノ原2	上秋津
1104	急傾斜	Ⅱ-5692	上秋津左向谷3	上秋津
1105	急傾斜	Ⅱ-5693	上秋津左向谷4	上秋津
1106	急傾斜	Ⅱ-5694	上秋津左向谷5	上秋津
1107	急傾斜	Ⅱ-5696	上秋津杉ノ原3	上秋津
1108	急傾斜	Ⅱ-5697	上秋津杉ノ原4	上秋津
1109	急傾斜	Ⅱ-5698	上秋津左向谷7	上秋津
1110	急傾斜	Ⅱ-5699	上秋津岩内1	上秋津
1111	急傾斜	Ⅱ-5701	上秋津園原2	上秋津
1112	急傾斜	Ⅱ-5702	上秋津園原3	上秋津
1113	急傾斜	Ⅱ-5703	上秋津左向谷9	上秋津
1114	急傾斜	Ⅱ-5704	上秋津左向谷10	上秋津
1115	急傾斜	Ⅱ-5705	上秋津岩内2	上秋津
1116	急傾斜	Ⅱ-5706	上秋津左向谷11	上秋津
1117	急傾斜	Ⅱ-5707	上秋津杉ノ原5	上秋津
1118	急傾斜	Ⅱ-5708	上秋津杉ノ原6	上秋津
1119	急傾斜	Ⅱ-5709	上秋津千鉢2	上秋津
1120	急傾斜	Ⅱ-5710	上秋津園原4	上秋津

No.	種類	箇所番号	箇所名	自治会等
1121	急傾斜	Ⅱ-5712	上秋津岩内4	上秋津
1122	急傾斜	Ⅱ-5713	上秋津園原5	上秋津
1123	急傾斜	Ⅱ-5714	上秋津園原6	上秋津
1124	急傾斜	Ⅱ-5715	上秋津岩内5	上秋津
1125	急傾斜	Ⅱ-5716	上秋津下畑2	上秋津
1126	急傾斜	Ⅱ-5717	上秋津下畑3	上秋津
1127	急傾斜	Ⅱ-5718	上秋津下畑4	上秋津
1128	急傾斜	Ⅱ-5719	長野東原1	長野
1129	急傾斜	Ⅱ-5720	長野東原2	長野
1130	急傾斜	Ⅱ-5721	長野三本松1	長野
1131	急傾斜	Ⅱ-5722	長野三本松2	長野
1132	急傾斜	Ⅱ-5723	長野長尾1	長野
1133	急傾斜	Ⅱ-5724	長野城垣内1	長野
1134	急傾斜	Ⅱ-5725	長野城垣内2	長野
1135	急傾斜	Ⅱ-5726	長野城垣内3	長野
1136	急傾斜	Ⅱ-5727	長野佐良	長野
1137	急傾斜	Ⅱ-5728	長野東原3	長野
1138	急傾斜	Ⅱ-5729	長野東原4	長野
1139	急傾斜	Ⅱ-5730	上野上上野1	上野
1140	急傾斜	Ⅱ-5731	上野上上野2	上野
1141	急傾斜	Ⅱ-5732	上野上上野3	上野
1142	急傾斜	Ⅱ-5733	上野上上野4	上野
1143	急傾斜	Ⅱ-5734	上野下上野1	上野
1144	急傾斜	Ⅱ-5735	上野下上野2	上野
1145	急傾斜	Ⅱ-5736	上野下上野3	上野
1146	急傾斜	Ⅱ-5737	上野下上野4	上野
1147	急傾斜	Ⅱ-5739	上野上上野5	上野
1148	急傾斜	Ⅱ-5740	芳養町大屋1	井原
1149	急傾斜	Ⅱ-5741	芳養町井原4	井原
1150	急傾斜	Ⅱ-5742	芳養町井原5	井原
1151	急傾斜	Ⅱ-5743	芳養町井原6	井原
1152	急傾斜	Ⅱ-5744	芳養町井原7	井原
1153	急傾斜	Ⅱ-5745	芳養町井原8	井原
1154	急傾斜	Ⅱ-5746	芳養町田中9	芳養団地
1155	急傾斜	Ⅱ-5747	芳養町田中10	芳養団地
1156	急傾斜	Ⅱ-5748	芳養町田中11	松原
1157	急傾斜	Ⅱ-5749	芳養町田中12	松原
1158	急傾斜	Ⅱ-5750	峰地	境
1159	急傾斜	Ⅱ-5751	芳養町三四六青葉台5	元町
1160	急傾斜	Ⅱ-5753	芳養町三四六青葉台7	芳養町
1161	急傾斜	Ⅱ-5754	稲成町荒光4	稲成町
1162	急傾斜	Ⅱ-5755	稲成町荒光5	稲成町
1163	急傾斜	Ⅱ-5756	稲成町荒光6	稲成町
1164	急傾斜	Ⅱ-5757	元町中の谷1	上の山
1165	急傾斜	Ⅱ-5758	元町瀬ノ谷2	上の山
1166	急傾斜	Ⅱ-5759	芳養町浜田4	芳養町
1167	急傾斜	Ⅱ-5760	元町瀬ノ谷3	上の山
1168	急傾斜	Ⅱ-5761	元町立戸1	天神崎
1169	急傾斜	Ⅱ-5762	元町目良3	目良
1170	急傾斜	Ⅱ-5763	元町立戸2	天神崎
1171	急傾斜	Ⅱ-5764	元町中の谷2	上の山
1172	急傾斜	Ⅱ-5765	芳養町浜田5	松原
1173	急傾斜	Ⅱ-5766	元町中の谷3	上の山
1174	急傾斜	Ⅱ-5767	元町立戸3	目良
1175	急傾斜	Ⅱ-5768	元町立戸4	目良
1176	急傾斜	Ⅱ-5769	元町目良4	目良
1177	急傾斜	Ⅱ-5770	芳養町浜田6	松原
1178	急傾斜	Ⅱ-5771	元町目良5	目良
1179	急傾斜	Ⅱ-5772	下万呂4	朝日ケ丘
1180	急傾斜	Ⅱ-5773	宝来町1	宝来町
1181	急傾斜	Ⅱ-5774	宝来町2	宝来町
1182	急傾斜	Ⅱ-5775	宝来町3	宝来町
1183	急傾斜	Ⅱ-5777	中万呂古戸2	万呂
1184	急傾斜	Ⅱ-5778	中万呂古戸3	万呂
1185	急傾斜	Ⅱ-5779	中万呂古戸4	秋津町
1186	急傾斜	Ⅱ-5780	下万呂目座	秋津町
1187	急傾斜	Ⅱ-5781	上秋津久保田3	上秋津
1188	急傾斜	Ⅱ-5782	上秋津岩内6	上秋津
1189	急傾斜	Ⅱ-5783	上秋津峰岡	上秋津
1190	急傾斜	Ⅱ-5784	上秋津久保田4	上秋津
1191	急傾斜	Ⅱ-5785	中万呂矢田ヶ谷	万呂
1192	急傾斜	Ⅱ-5786	上万呂中地1	万呂
1193	急傾斜	Ⅱ-5788	中万呂3	万呂
1194	急傾斜	Ⅱ-5789	下三栖宮後	三栖
1195	急傾斜	Ⅱ-5790	下三栖三反田1	三栖
1196	急傾斜	Ⅱ-5791	下三栖三反田2	三栖
1197	急傾斜	Ⅱ-5792	下三栖三反田3	三栖
1198	急傾斜	Ⅱ-5793	下三栖三反田4	三栖
1199	急傾斜	Ⅱ-5794	中万呂古戸5	上秋津
1200	急傾斜	Ⅱ-5795	上三栖畑中2	三栖

No.	種類	箇所番号	箇所名	自治会等
1201	急傾斜	Ⅱ-5796	中三栖細井1	三栖
1202	急傾斜	Ⅱ-5799	新庄町橋谷4	橋谷
1203	急傾斜	Ⅱ-5800	下三栖富家	三栖
1204	急傾斜	Ⅱ-5801	新庄町田鶴口2	田鶴
1205	急傾斜	Ⅱ-5802	神島台1	神島台
1206	急傾斜	Ⅱ-5803	たきない町1	たきない
1207	急傾斜	Ⅱ-5804	新庄町跡之浦1	名喜里
1208	急傾斜	Ⅱ-5805	新庄町内ノ浦1	内の浦
1209	急傾斜	Ⅱ-5806	新庄町鳥の巣1	内の浦
1210	急傾斜	Ⅱ-5807	新庄町鳥の巣2	内の浦
1211	急傾斜	Ⅱ-5808	新庄町鳥の巣3	内の浦
1212	急傾斜	Ⅱ-5809	新庄町鳥の巣4	内の浦
1213	急傾斜	Ⅱ-5810	新庄町滝内2	内の浦
1214	急傾斜	Ⅱ-5811	新庄町内ノ浦2	内の浦
1215	急傾斜	Ⅱ-5951	福定1	福定
1216	急傾斜	Ⅱ-5952	福定2	福定
1217	急傾斜	Ⅱ-5953	福定3	福定
1218	急傾斜	Ⅱ-5954	近露城ノ峰2	城之峰
1219	急傾斜	Ⅱ-5955	近露関ノ平1	関の平
1220	急傾斜	Ⅱ-5956	近露関ノ平2	関の平
1221	急傾斜	Ⅱ-5957	近露峰2	関の平
1222	急傾斜	Ⅱ-5958	野中上地2	野中
1223	急傾斜	Ⅱ-5959	野中方杉2	野中
1224	急傾斜	Ⅱ-5960	野中方杉3	野中
1225	急傾斜	Ⅱ-5961	野中方杉4	野中
1226	急傾斜	Ⅱ-5962	野中道中1	野中
1227	急傾斜	Ⅱ-5963	野中道中2	野中
1228	急傾斜	Ⅱ-5965	野中大畑2	野中
1229	急傾斜	Ⅱ-5966	近露一里石2	近露
1230	急傾斜	Ⅱ-5967	野中長井1	野中
1231	急傾斜	Ⅱ-5968	野中長井2	野中
1232	急傾斜	Ⅱ-5970	近露一里石4	一里石
1233	急傾斜	Ⅱ-5971	野中長井3	野中
1234	急傾斜	Ⅱ-5972	野中裏地1	野中
1235	急傾斜	Ⅱ-5973	野中裏地2	野中
1236	急傾斜	Ⅱ-5974	野中上地3	野中
1237	急傾斜	Ⅱ-5975	野中上地4	野中
1238	急傾斜	Ⅱ-5976	野中上地5	野中
1239	急傾斜	Ⅱ-5978	水上1	水上
1240	急傾斜	Ⅱ-5979	水上2	水上
1241	急傾斜	Ⅱ-5980	水上3	水上
1242	急傾斜	Ⅱ-5981	水上4	水上
1243	急傾斜	Ⅱ-5983	水上6	水上
1244	急傾斜	Ⅱ-5985	水上8	水上
1245	急傾斜	Ⅱ-5986	水上9	水上
1246	急傾斜	Ⅱ-5987	水上10	水上
1247	急傾斜	Ⅱ-5988	温川1	温川
1248	急傾斜	Ⅱ-5989	温川2	温川
1249	急傾斜	Ⅱ-5990	温川3	温川
1250	急傾斜	Ⅱ-5991	内井川1	内井川
1251	急傾斜	Ⅱ-5993	内井川3	内井川
1252	急傾斜	Ⅱ-5994	内井川4	内井川
1253	急傾斜	Ⅱ-5995	内井川5	内井川
1254	急傾斜	Ⅱ-5996	内井川6	内井川
1255	急傾斜	Ⅱ-5997	内井川7	内井川
1256	急傾斜	Ⅱ-5998	内井川8	内井川
1257	急傾斜	Ⅱ-6000	温川5	温川
1258	急傾斜	Ⅱ-60001	上秋津左向谷13	上秋津
1259	急傾斜	Ⅱ-60002	上秋津左向谷14	上秋津
1260	急傾斜	Ⅱ-60003	上秋津久保田5	上秋津
1261	急傾斜	Ⅱ-60004	上秋津久保田6	上秋津
1262	急傾斜	Ⅱ-60005	上秋津久保田7	上秋津
1263	急傾斜	Ⅱ-60006	上秋津久保田8	上秋津
1264	急傾斜	Ⅱ-60008	上秋津久保田10	上秋津
1265	急傾斜	Ⅱ-60009	上秋津久保田11	上秋津
1266	急傾斜	Ⅱ-6001	内井川9	内井川
1267	急傾斜	Ⅱ-60011	上秋津平野3	上秋津
1268	急傾斜	Ⅱ-60013	上秋津久保田12	上秋津
1269	急傾斜	Ⅱ-60014	上秋津久保田13	上秋津
1270	急傾斜	Ⅱ-60015	上秋津久保田14	上秋津
1271	急傾斜	Ⅱ-60016	上秋津久保田15	上秋津
1272	急傾斜	Ⅱ-60017	上秋津杉ノ原7	上秋津
1273	急傾斜	Ⅱ-60018	上秋津杉ノ原8	上秋津
1274	急傾斜	Ⅱ-60019	上秋津河原2	上秋津
1275	急傾斜	Ⅱ-6002	内井川10	内井川
1276	急傾斜	Ⅱ-60024	上秋津奥畑2	上秋津
1277	急傾斜	Ⅱ-60025	上秋津久保田16	上秋津
1278	急傾斜	Ⅱ-60026	上秋津久保田17	上秋津
1279	急傾斜	Ⅱ-60027	上秋津久保田18	上秋津
1280	急傾斜	Ⅱ-60028	上秋津久保田19	上秋津

No.	種類	箇所番号	箇所名	自治会等
1281	急傾斜	Ⅱ-6003	内井川11	内井川
1282	急傾斜	Ⅱ-60030	上秋津久保田21	上秋津
1283	急傾斜	Ⅱ-60031	上秋津久保田22	上秋津
1284	急傾斜	Ⅱ-60032	上秋津久保田23	上秋津
1285	急傾斜	Ⅱ-60034	上秋津久保田25	上秋津
1286	急傾斜	Ⅱ-60035	上秋津久保田26	上秋津
1287	急傾斜	Ⅱ-60036	上秋津久保田27	上秋津
1288	急傾斜	Ⅱ-60037	中村地5	本宮
1289	急傾斜	Ⅱ-60038	中村地6	本宮
1290	急傾斜	Ⅱ-60039	温水3	本宮
1291	急傾斜	Ⅱ-6004	内井川12	内井川
1292	急傾斜	Ⅱ-60040	温水4	本宮
1293	急傾斜	Ⅱ-60044	本宮5	本宮
1294	急傾斜	Ⅱ-60046	本宮7	本宮
1295	急傾斜	Ⅱ-60048	本宮9	本宮
1296	急傾斜	Ⅱ-60049	本宮10	本宮
1297	急傾斜	Ⅱ-6005	内井川13	内井川
1298	急傾斜	Ⅱ-60052	小皆11	小皆
1299	急傾斜	Ⅱ-60053	小皆12	小皆
1300	急傾斜	Ⅱ-60054	小皆13	小皆
1301	急傾斜	Ⅱ-60055	小皆14	小皆
1302	急傾斜	Ⅱ-60056	小皆左領2	小皆
1303	急傾斜	Ⅱ-60057	小皆左領3	小皆
1304	急傾斜	Ⅱ-60058	小皆左領4	小皆
1305	急傾斜	Ⅱ-60059	小皆15	小皆
1306	急傾斜	Ⅱ-6006	内井川14	内井川
1307	急傾斜	Ⅱ-60060	小皆16	小皆
1308	急傾斜	Ⅱ-60061	小皆17	小皆
1309	急傾斜	Ⅱ-60062	小皆18	小皆
1310	急傾斜	Ⅱ-60063	小皆19	小皆
1311	急傾斜	Ⅱ-60064	小皆20	小皆
1312	急傾斜	Ⅱ-60065	小皆21	小皆
1313	急傾斜	Ⅱ-60066	長野東原19	長野
1314	急傾斜	Ⅱ-60068	長野東原21	長野
1315	急傾斜	Ⅱ-6007	内井川15	内井川
1316	急傾斜	Ⅱ-60070	長野西原1	長野
1317	急傾斜	Ⅱ-60071	長野西原2	長野
1318	急傾斜	Ⅱ-60072	長野長尾4	長野
1319	急傾斜	Ⅱ-60073	長野長尾5	長野
1320	急傾斜	Ⅱ-60076	鮎川鉛山5	鉛山
1321	急傾斜	Ⅱ-60077	鮎川鉛山6	鉛山
1322	急傾斜	Ⅱ-60078	鮎川向越7	向越
1323	急傾斜	Ⅱ-60079	秋津川梶尾13	秋津川
1324	急傾斜	Ⅱ-6008	内井川16	内井川
1325	急傾斜	Ⅱ-60080	秋津川松本19	秋津川
1326	急傾斜	Ⅱ-60081	秋津川松本20	秋津川
1327	急傾斜	Ⅱ-60082	秋津川下崎15	秋津川
1328	急傾斜	Ⅱ-60083	秋津川下崎16	秋津川
1329	急傾斜	Ⅱ-60087	秋津川中村12	秋津川
1330	急傾斜	Ⅱ-60088	秋津川岡原7	秋津川
1331	急傾斜	Ⅱ-6009	内井川17	内井川
1332	急傾斜	Ⅱ-60092	秋津川岡原11	秋津川
1333	急傾斜	Ⅱ-60093	秋津川串崎4	秋津川
1334	急傾斜	Ⅱ-60099	栗栖川21	栗栖川
1335	急傾斜	Ⅱ-6010	内井川18	内井川
1336	急傾斜	Ⅱ-60102	栗栖川23	栗栖川
1337	急傾斜	Ⅱ-60103	栗栖川24	栗栖川
1338	急傾斜	Ⅱ-60104	栗栖川25	栗栖川
1339	急傾斜	Ⅱ-60105	栗栖川26	栗栖川
1340	急傾斜	Ⅱ-60106	栗栖川27	栗栖川
1341	急傾斜	Ⅱ-60107	栗栖川28	栗栖川
1342	急傾斜	Ⅱ-60109	栗栖川30	栗栖川
1343	急傾斜	Ⅱ-60111	川合9	川合
1344	急傾斜	Ⅱ-60113	川合11	川合
1345	急傾斜	Ⅱ-60114	川合12	川合
1346	急傾斜	Ⅱ-60117	川合13	川合
1347	急傾斜	Ⅱ-6012	内井川20	内井川
1348	急傾斜	Ⅱ-60125	大居6	九鬼
1349	急傾斜	Ⅱ-60128	大居9	九鬼
1350	急傾斜	Ⅱ-60129	大居10	九鬼
1351	急傾斜	Ⅱ-60131	大居12	九鬼
1352	急傾斜	Ⅱ-60132	大居13	九鬼
1353	急傾斜	Ⅱ-60133	大居14	九鬼
1354	急傾斜	Ⅱ-60137	川合14	川合
1355	急傾斜	Ⅱ-60138	栗栖川30	川合
1356	急傾斜	Ⅱ-60139	上芳養1	上芳養
1357	急傾斜	Ⅱ-6014	内井川22	内井川
1358	急傾斜	Ⅱ-60140	上芳養2	上芳養
1359	急傾斜	Ⅱ-60141	上芳養3	上芳養
1360	急傾斜	Ⅱ-60142	上芳養4	上芳養
1361	急傾斜	Ⅱ-60143	上芳養5	上芳養
1362	急傾斜	Ⅱ-60144	上芳養6	上芳養
1363	急傾斜	Ⅱ-60145	上芳養7	上芳養
1364	急傾斜	Ⅱ-60146	上芳養8	上芳養
1365	急傾斜	Ⅱ-60147	上芳養9	上芳養
1366	急傾斜	Ⅱ-60148	上芳養10	上芳養
1367	急傾斜	Ⅱ-60149	上芳養11	上芳養
1368	急傾斜	Ⅱ-6015	熊野川1	熊野川
1369	急傾斜	Ⅱ-60150	上芳養12	上芳養
1370	急傾斜	Ⅱ-60151	上芳養13	上芳養
1371	急傾斜	Ⅱ-60152	上芳養14	上芳養
1372	急傾斜	Ⅱ-60153	上芳養15	上芳養
1373	急傾斜	Ⅱ-60154	上芳養16	上芳養
1374	急傾斜	Ⅱ-60155	上芳養17	上芳養
1375	急傾斜	Ⅱ-60156	上芳養18	上芳養
1376	急傾斜	Ⅱ-60157	上芳養19	上芳養
1377	急傾斜	Ⅱ-60158	上芳養20	上芳養
1378	急傾斜	Ⅱ-60159	上芳養21	上芳養
1379	急傾斜	Ⅱ-6016	熊野川2	澤
1380	急傾斜	Ⅱ-60161	上芳養23	上芳養
1381	急傾斜	Ⅱ-60162	上芳養24	上芳養
1382	急傾斜	Ⅱ-60163	上芳養25	上芳養
1383	急傾斜	Ⅱ-60164	上芳養26	上芳養
1384	急傾斜	Ⅱ-60165	上芳養27	上芳養
1385	急傾斜	Ⅱ-60167	上芳養29	上芳養
1386	急傾斜	Ⅱ-60168	上芳養30	上芳養
1387	急傾斜	Ⅱ-60169	上芳養31	上芳養
1388	急傾斜	Ⅱ-6017	熊野川3	澤
1389	急傾斜	Ⅱ-60170	上芳養32	上芳養
1390	急傾斜	Ⅱ-60171	上芳養33	上芳養
1391	急傾斜	Ⅱ-60172	上芳養34	上芳養
1392	急傾斜	Ⅱ-60173	上芳養35	上芳養
1393	急傾斜	Ⅱ-60174	上芳養36	上芳養
1394	急傾斜	Ⅱ-60175	上芳養37	上芳養
1395	急傾斜	Ⅱ-60177	上芳養39	上芳養
1396	急傾斜	Ⅱ-60178	上芳養40	上芳養
1397	急傾斜	Ⅱ-6018	沢1	澤
1398	急傾斜	Ⅱ-60180	上芳養42	上芳養
1399	急傾斜	Ⅱ-60181	上芳養43	上芳養
1400	急傾斜	Ⅱ-60182	上芳養44	上芳養
1401	急傾斜	Ⅱ-60183	上芳養45	上芳養
1402	急傾斜	Ⅱ-60185	上芳養47	上芳養
1403	急傾斜	Ⅱ-60186	上芳養48	上芳養
1404	急傾斜	Ⅱ-60187	上芳養49	上芳養
1405	急傾斜	Ⅱ-60188	上芳養50	上芳養
1406	急傾斜	Ⅱ-60189	上芳養51	上芳養
1407	急傾斜	Ⅱ-6019	沢2	澤
1408	急傾斜	Ⅱ-60190	上芳養52	上芳養
1409	急傾斜	Ⅱ-60191	上芳養53	上芳養
1410	急傾斜	Ⅱ-60192	上芳養54	上芳養
1411	急傾斜	Ⅱ-60193	上芳養55	上芳養
1412	急傾斜	Ⅱ-60194	上芳養56	上芳養
1413	急傾斜	Ⅱ-60195	上芳養57	上芳養
1414	急傾斜	Ⅱ-6020	沢3	澤
1415	急傾斜	Ⅱ-6021	沢4	澤
1416	急傾斜	Ⅱ-6022	沢5	澤
1417	急傾斜	Ⅱ-6023	沢6	澤
1418	急傾斜	Ⅱ-6025	沢8	澤
1419	急傾斜	Ⅱ-60253	湯ノ又上湯ノ又3	湯ノ又
1420	急傾斜	Ⅱ-60254	湯ノ又国戸3	湯ノ又
1421	急傾斜	Ⅱ-60255	湯ノ又国戸4	湯ノ又
1422	急傾斜	Ⅱ-60256	上芳養58	上芳養
1423	急傾斜	Ⅱ-60258	上芳養60	上芳養
1424	急傾斜	Ⅱ-6026	沢9	澤
1425	急傾斜	Ⅱ-60260	上芳養62	上芳養
1426	急傾斜	Ⅱ-60263	上芳養65	上芳養
1427	急傾斜	Ⅱ-60264	上芳養66	上芳養
1428	急傾斜	Ⅱ-60265	上芳養67	上芳養
1429	急傾斜	Ⅱ-60268	上芳養70	上芳養
1430	急傾斜	Ⅱ-60270	上芳養72	上芳養
1431	急傾斜	Ⅱ-60271	上芳養73	上芳養
1432	急傾斜	Ⅱ-60272	上芳養74	上芳養
1433	急傾斜	Ⅱ-60274	上芳養76	上芳養
1434	急傾斜	Ⅱ-60276	上芳養78	上芳養
1435	急傾斜	Ⅱ-60277	上芳養79	上芳養
1436	急傾斜	Ⅱ-60278	上芳養80	上芳養
1437	急傾斜	Ⅱ-60279	上芳養81	上芳養
1438	急傾斜	Ⅱ-6028	沢11	澤
1439	急傾斜	Ⅱ-60280	上芳養82	上芳養
1440	急傾斜	Ⅱ-60281	上芳養83	上芳養

No.	種類	箇所番号	箇所名	自治会等
1441	急傾斜	Ⅱ-60282	上芳養84	上芳養
1442	急傾斜	Ⅱ-60283	上芳養85	上芳養
1443	急傾斜	Ⅱ-60284	上芳養86	上芳養
1444	急傾斜	Ⅱ-60285	上芳養87	上芳養
1445	急傾斜	Ⅱ-60286	上芳養88	上芳養
1446	急傾斜	Ⅱ-60289	上芳養91	上芳養
1447	急傾斜	Ⅱ-6029	沢12	澤
1448	急傾斜	Ⅱ-60290	上芳養92	上芳養
1449	急傾斜	Ⅱ-60291	上芳養93	上芳養
1450	急傾斜	Ⅱ-60292	上芳養94	上芳養
1451	急傾斜	Ⅱ-60293	上芳養95	上芳養
1452	急傾斜	Ⅱ-60294	上芳養96	上芳養
1453	急傾斜	Ⅱ-60295	上芳養97	上芳養
1454	急傾斜	Ⅱ-60296	上芳養98	上芳養
1455	急傾斜	Ⅱ-60297	上芳養99	上芳養
1456	急傾斜	Ⅱ-60298	上芳養100	上芳養
1457	急傾斜	Ⅱ-60300	上芳養112	上芳養
1458	急傾斜	Ⅱ-60301	上芳養113	上芳養
1459	急傾斜	Ⅱ-60302	上芳養114	上芳養
1460	急傾斜	Ⅱ-60303	上芳養115	上芳養
1461	急傾斜	Ⅱ-60305	上芳養117	上芳養
1462	急傾斜	Ⅱ-60306	上芳養118	上芳養
1463	急傾斜	Ⅱ-60307	上芳養119	上芳養
1464	急傾斜	Ⅱ-60308	上芳養120	上芳養
1465	急傾斜	Ⅱ-60309	上芳養121	上芳養
1466	急傾斜	Ⅱ-60310	上芳養122	上芳養
1467	急傾斜	Ⅱ-60311	上芳養123	上芳養
1468	急傾斜	Ⅱ-60312	上芳養124	上芳養
1469	急傾斜	Ⅱ-60313	上芳養125	上芳養
1470	急傾斜	Ⅱ-60314	上芳養126	上芳養
1471	急傾斜	Ⅱ-60316	上芳養128	上芳養
1472	急傾斜	Ⅱ-60317	上芳養129	上芳養
1473	急傾斜	Ⅱ-60318	上芳養130	上芳養
1474	急傾斜	Ⅱ-60319	上芳養131	上芳養
1475	急傾斜	Ⅱ-6032	沢15	澤
1476	急傾斜	Ⅱ-60320	上芳養132	上芳養
1477	急傾斜	Ⅱ-60321	上芳養133	上芳養
1478	急傾斜	Ⅱ-60322	上芳養134	上芳養
1479	急傾斜	Ⅱ-60323	上芳養135	上芳養
1480	急傾斜	Ⅱ-60324	上芳養136	上芳養
1481	急傾斜	Ⅱ-60325	上芳養137	上芳養
1482	急傾斜	Ⅱ-60326	上芳養138	上芳養
1483	急傾斜	Ⅱ-60327	上芳養139	上芳養
1484	急傾斜	Ⅱ-60328	上芳養140	上芳養
1485	急傾斜	Ⅱ-60329	上芳養141	上芳養
1486	急傾斜	Ⅱ-6033	沢16	澤
1487	急傾斜	Ⅱ-60330	上芳養142	上芳養
1488	急傾斜	Ⅱ-6034	温川6	温川
1489	急傾斜	Ⅱ-60349	下川下(101)	竹西
1490	急傾斜	Ⅱ-60350	下川下(102)	竹西
1491	急傾斜	Ⅱ-60351	下川下(103)	上野
1492	急傾斜	Ⅱ-60352	下川下(104)	上野
1493	急傾斜	Ⅱ-60353	下川下(105)	上野
1494	急傾斜	Ⅱ-60354	下川下(106)	上野
1495	急傾斜	Ⅱ-60355	下川下(107)	上野4
1496	急傾斜	Ⅱ-6036	内井川23	内井川
1497	急傾斜	Ⅱ-60365	中芳養小野9	中芳養
1498	急傾斜	Ⅱ-60366	中芳養小野10	中芳養
1499	急傾斜	Ⅱ-60367	中芳養小野13	中芳養
1500	急傾斜	Ⅱ-60368	中芳養小野14	中芳養
1501	急傾斜	Ⅱ-60369	中芳養小野15	中芳養
1502	急傾斜	Ⅱ-6037	内井川24	内井川
1503	急傾斜	Ⅱ-60370	中芳養小野16	中芳養
1504	急傾斜	Ⅱ-60371	中芳養小野11	中芳養
1505	急傾斜	Ⅱ-60372	中芳養小野12	中芳養
1506	急傾斜	Ⅱ-60373	中芳養平野3	中芳養
1507	急傾斜	Ⅱ-60375	中芳養平野5	中芳養
1508	急傾斜	Ⅱ-60376	中芳養平野7	中芳養
1509	急傾斜	Ⅱ-60377	中芳養平野6	中芳養
1510	急傾斜	Ⅱ-60379	中芳養西野6	中芳養
1511	急傾斜	Ⅱ-6038	温川8	温川
1512	急傾斜	Ⅱ-60381	中芳養田尻1	中芳養
1513	急傾斜	Ⅱ-60383	中芳養田尻3	中芳養
1514	急傾斜	Ⅱ-60385	中芳養林9	中芳養
1515	急傾斜	Ⅱ-60386	中芳養林10	中芳養
1516	急傾斜	Ⅱ-60389	中芳養林3	中芳養
1517	急傾斜	Ⅱ-6039	内井川25	内井川
1518	急傾斜	Ⅱ-60390	中芳養林13	中芳養
1519	急傾斜	Ⅱ-60391	中芳養林14	中芳養
1520	急傾斜	Ⅱ-60392	中芳養林4	中芳養

No.	種類	箇所番号	箇所名	自治会等
1521	急傾斜	Ⅱ-60393	中芳養林5	中芳養
1522	急傾斜	Ⅱ-60397	中芳養林15	中芳養
1523	急傾斜	Ⅱ-60398	中芳養林16	中芳養
1524	急傾斜	Ⅱ-60399	中芳養林17	中芳養
1525	急傾斜	Ⅱ-60400	中芳養林18	中芳養
1526	急傾斜	Ⅱ-60402	中芳養田尻6	中芳養
1527	急傾斜	Ⅱ-60403	中芳養田尻7	中芳養
1528	急傾斜	Ⅱ-60404	中芳養田尻8	中芳養
1529	急傾斜	Ⅱ-6041	沢17	澤
1530	急傾斜	Ⅱ-6042	内井川26	内井川
1531	急傾斜	Ⅱ-60432	上芳養143	上芳養
1532	急傾斜	Ⅱ-60433	上芳養144	上芳養
1533	急傾斜	Ⅱ-60434	稲成町101	稲成町
1534	急傾斜	Ⅱ-60436	稲成町103	稲成町
1535	急傾斜	Ⅱ-60437	稲成町104	稲成町
1536	急傾斜	Ⅱ-60438	稲成町105	稲成町
1537	急傾斜	Ⅱ-60439	稲成町106	稲成町
1538	急傾斜	Ⅱ-6044	小松原3	小松原
1539	急傾斜	Ⅱ-60440	稲成町107	稲成町
1540	急傾斜	Ⅱ-60441	稲成町108	稲成町
1541	急傾斜	Ⅱ-60443	稲成町110	稲成町
1542	急傾斜	Ⅱ-60444	稲成町111	稲成町
1543	急傾斜	Ⅱ-60445	稲成町112	稲成町
1544	急傾斜	Ⅱ-60446	稲成町113	稲成町
1545	急傾斜	Ⅱ-60447	稲成町114	稲成町
1546	急傾斜	Ⅱ-60448	稲成町115	稲成町
1547	急傾斜	Ⅱ-60449	稲成町116	稲成町
1548	急傾斜	Ⅱ-6045	小松原4	温川
1549	急傾斜	Ⅱ-60450	稲成町117	稲成町
1550	急傾斜	Ⅱ-60451	稲成町118	稲成町
1551	急傾斜	Ⅱ-60452	稲成町119	稲成町
1552	急傾斜	Ⅱ-60453	稲成町120	稲成町
1553	急傾斜	Ⅱ-60454	稲成町121	稲成町
1554	急傾斜	Ⅱ-60455	稲成町122	稲成町
1555	急傾斜	Ⅱ-60456	稲成町123	稲成町
1556	急傾斜	Ⅱ-60457	稲成町124	稲成町
1557	急傾斜	Ⅱ-60459	稲成町126	稲成町
1558	急傾斜	Ⅱ-6046	温川10	温川
1559	急傾斜	Ⅱ-60463	稲成町130	稲成町
1560	急傾斜	Ⅱ-60464	稲成町131	稲成町
1561	急傾斜	Ⅱ-60465	稲成町132	稲成町
1562	急傾斜	Ⅱ-60466	稲成町133	稲成町
1563	急傾斜	Ⅱ-60467	稲成町134	稲成町
1564	急傾斜	Ⅱ-60468	稲成町135	稲成町
1565	急傾斜	Ⅱ-60469	稲成町136	稲成町
1566	急傾斜	Ⅱ-6047	温川11	温川
1567	急傾斜	Ⅱ-60472	稲成町141	稲成町
1568	急傾斜	Ⅱ-60473	稲成町142	稲成町
1569	急傾斜	Ⅱ-60475	稲成町144	稲成町
1570	急傾斜	Ⅱ-60476	稲成町145	稲成町
1571	急傾斜	Ⅱ-60477	稲成町146	稲成町
1572	急傾斜	Ⅱ-60478	稲成町147	稲成町
1573	急傾斜	Ⅱ-6048	温川12	温川
1574	急傾斜	Ⅱ-60481	稲成町150	稲成町
1575	急傾斜	Ⅱ-60483	稲成町152	稲成町
1576	急傾斜	Ⅱ-60486	稲成町155	稲成町
1577	急傾斜	Ⅱ-60487	稲成町156	稲成町
1578	急傾斜	Ⅱ-6049	温川13	温川
1579	急傾斜	Ⅱ-60490	稲成町159	稲成町
1580	急傾斜	Ⅱ-60493	稲成町162	稲成町
1581	急傾斜	Ⅱ-6050	温川14	温川
1582	急傾斜	Ⅱ-6051	温川15	温川
1583	急傾斜	Ⅱ-6052	温川16	温川
1584	急傾斜	Ⅱ-6054	福定4	福定
1585	急傾斜	Ⅱ-6055	福定5	福定
1586	急傾斜	Ⅱ-60559	秋津町101	秋津町
1587	急傾斜	Ⅱ-6056	福定6	福定
1588	急傾斜	Ⅱ-60560	秋津町102	秋津町
1589	急傾斜	Ⅱ-60569	秋津町111	秋津町
1590	急傾斜	Ⅱ-6057	大川3	大川
1591	急傾斜	Ⅱ-60570	秋津町112	秋津町
1592	急傾斜	Ⅱ-60572	秋津町114	秋津町
1593	急傾斜	Ⅱ-60574	龍神村東1	東
1594	急傾斜	Ⅱ-60575	龍神村東2	東
1595	急傾斜	Ⅱ-6062	大川8	大川
1596	急傾斜	Ⅱ-6063	温川17	温川
1597	急傾斜	Ⅱ-6064	福定7	福定
1598	急傾斜	Ⅱ-6065	福定8	福定
1599	急傾斜	Ⅱ-6066	大川9	大川
1600	急傾斜	Ⅱ-6067	福定9	福定

No.	種類	箇所番号	箇所名	自治会等
1601	急傾斜	Ⅱ-6068	大川10	大川
1602	急傾斜	Ⅱ-6069	大川11	大川
1603	急傾斜	Ⅱ-6070	大川12	大川
1604	急傾斜	Ⅱ-6071	大川13	大川
1605	急傾斜	Ⅱ-6072	大川14	大川
1606	急傾斜	Ⅱ-60727	石船102	石船
1607	急傾斜	Ⅱ-60728	石船103	石船
1608	急傾斜	Ⅱ-60729	石船104	石船
1609	急傾斜	Ⅱ-6073	大川15	大川
1610	急傾斜	Ⅱ-60730	石船105	石船
1611	急傾斜	Ⅱ-60731	石船106	石船
1612	急傾斜	Ⅱ-60732	石船107	石船
1613	急傾斜	Ⅱ-60733	石船108	石船
1614	急傾斜	Ⅱ-60734	真砂101	真砂
1615	急傾斜	Ⅱ-60735	真砂102	真砂
1616	急傾斜	Ⅱ-60736	真砂103	真砂
1617	急傾斜	Ⅱ-60738	真砂105	真砂
1618	急傾斜	Ⅱ-60739	真砂106	真砂
1619	急傾斜	Ⅱ-6074	福定10	福定
1620	急傾斜	Ⅱ-60740	真砂107	真砂
1621	急傾斜	Ⅱ-60742	新庄101	橋谷
1622	急傾斜	Ⅱ-60743	新庄102	橋谷
1623	急傾斜	Ⅱ-60744	新庄103	橋谷
1624	急傾斜	Ⅱ-60745	新庄104	橋谷
1625	急傾斜	Ⅱ-60747	新庄106	跡の浦
1626	急傾斜	Ⅱ-60748	新庄107	内の浦
1627	急傾斜	Ⅱ-60749	新庄108	内の浦
1628	急傾斜	Ⅱ-6075	福定11	福定
1629	急傾斜	Ⅱ-6076	近露峰3	柿平
1630	急傾斜	Ⅱ-6078	近露柿平1	柿平
1631	急傾斜	Ⅱ-6079	大内川3	大内川
1632	急傾斜	Ⅱ-60817	中辺路町近露(105)	一里石
1633	急傾斜	Ⅱ-60818	中辺路町近露(106)	柿平
1634	急傾斜	Ⅱ-60819	中辺路町近露(107)	柿平
1635	急傾斜	Ⅱ-60820	中辺路町近露(108)	柿平
1636	急傾斜	Ⅱ-60821	中辺路町近露(109)	一里石
1637	急傾斜	Ⅱ-60822	中辺路町近露(110)	一里石
1638	急傾斜	Ⅱ-60823	中辺路町近露(111)	一里石
1639	急傾斜	Ⅱ-60824	西(101)	西
1640	急傾斜	Ⅱ-60826	殿原(102)	殿原
1641	急傾斜	Ⅱ-6083	熊野川5	熊野川
1642	急傾斜	Ⅱ-6084	熊野川6	熊野川
1643	急傾斜	Ⅱ-6085	熊野川7	熊野川
1644	急傾斜	Ⅱ-6086	熊野川8	熊野川
1645	急傾斜	Ⅱ-6087	熊野川9	熊野川
1646	急傾斜	Ⅱ-60887	新庄町(105)	橋谷
1647	急傾斜	Ⅱ-60890	新庄町(108)	橋谷
1648	急傾斜	Ⅱ-60892	新庄町(110)	橋谷
1649	急傾斜	Ⅱ-60893	新庄町(111)	橋谷
1650	急傾斜	Ⅱ-60895	新庄町(113)	橋谷
1651	急傾斜	Ⅱ-6090	熊野川12	熊野川
1652	急傾斜	Ⅱ-60901	新庄町(119)	名喜里
1653	急傾斜	Ⅱ-60903	新庄町(121)	北長
1654	急傾斜	Ⅱ-60904	新庄町(122)	北長
1655	急傾斜	Ⅱ-60905	新庄町(123)	名喜里
1656	急傾斜	Ⅱ-60906	新庄町(124)	名喜里
1657	急傾斜	Ⅱ-60908	新庄町(126)	田鶴
1658	急傾斜	Ⅱ-6091	熊野川13	熊野川
1659	急傾斜	Ⅱ-60913	新庄町(131)	田鶴
1660	急傾斜	Ⅱ-60915	新庄町(133)	跡の浦
1661	急傾斜	Ⅱ-60916	新庄町(134)	名喜里
1662	急傾斜	Ⅱ-60919	新庄町(137)	名喜里
1663	急傾斜	Ⅱ-6092	熊野川14	熊野川
1664	急傾斜	Ⅱ-60920	新庄町(138)	名喜里
1665	急傾斜	Ⅱ-60921	新庄町(139)	名喜里
1666	急傾斜	Ⅱ-60922	新庄町(140)	名喜里
1667	急傾斜	Ⅱ-60924	新庄町(142)	跡の浦
1668	急傾斜	Ⅱ-6093	熊野川15	小皆
1669	急傾斜	Ⅱ-60930	新庄町(148)	跡の浦
1670	急傾斜	Ⅱ-60932	新庄町(150)	跡の浦
1671	急傾斜	Ⅱ-60934	新庄町(152)	跡の浦
1672	急傾斜	Ⅱ-60935	新庄町(153)	内の浦
1673	急傾斜	Ⅱ-60936	新庄町(154)	内の浦
1674	急傾斜	Ⅱ-60938	新庄町(156)	橋谷
1675	急傾斜	Ⅱ-6094	熊野川16	小皆
1676	急傾斜	Ⅱ-60941	大熊2	龍神上
1677	急傾斜	Ⅱ-60943	青田2	龍神上
1678	急傾斜	Ⅱ-60946	上万呂3	万呂
1679	急傾斜	Ⅱ-6095	熊野川17	熊野川
1680	急傾斜	Ⅱ-60950	中万呂8	万呂

No.	種類	箇所番号	箇所名	自治会等
1681	急傾斜	Ⅱ-60954	下万呂4	万呂
1682	急傾斜	Ⅱ-60955	下万呂5	万呂
1683	急傾斜	Ⅱ-60959	下万呂9	万呂
1684	急傾斜	Ⅱ-60962	福井(102)	下福井
1685	急傾斜	Ⅱ-60963	福井(103)	下福井
1686	急傾斜	Ⅱ-60964	福井(104)	上福井
1687	急傾斜	Ⅱ-60965	福井(105)	上福井
1688	急傾斜	Ⅱ-6097	熊野川19	熊野川
1689	急傾斜	Ⅱ-60970	宮代(105)	上宮代
1690	急傾斜	Ⅱ-60971	宮代(106)	上宮代
1691	急傾斜	Ⅱ-60972	宮代(107)	上宮代
1692	急傾斜	Ⅱ-60973	宮代(108)	上宮代
1693	急傾斜	Ⅱ-60974	宮代(109)	下宮代
1694	急傾斜	Ⅱ-60975	宮代(110)	下宮代
1695	急傾斜	Ⅱ-60976	宮代(111)	下宮代
1696	急傾斜	Ⅱ-60977	宮代(112)	下宮代
1697	急傾斜	Ⅱ-60978	宮代(113)	下宮代
1698	急傾斜	Ⅱ-6098	熊野川20	熊野川
1699	急傾斜	Ⅱ-60981	安井(103)	下柳瀬
1700	急傾斜	Ⅱ-60982	柳瀬(101)	上柳瀬
1701	急傾斜	Ⅱ-60984	柳瀬(103)	上柳瀬
1702	急傾斜	Ⅱ-60985	柳瀬(104)	上柳瀬
1703	急傾斜	Ⅱ-6099	熊野川21	熊野川
1704	急傾斜	Ⅱ-60991	串(101)	合川
1705	急傾斜	Ⅱ-60992	串(102)	合川
1706	急傾斜	Ⅱ-60993	串(103)	合川
1707	急傾斜	Ⅱ-60995	深谷(102)	深谷
1708	急傾斜	Ⅱ-60996	深谷(103)	深谷
1709	急傾斜	Ⅱ-60999	新庄町(180)	内の浦
1710	急傾斜	Ⅱ-6100	水上11	小皆
1711	急傾斜	Ⅱ-61000	新庄町(181)	内の浦
1712	急傾斜	Ⅱ-61001	新庄町(182)	内の浦
1713	急傾斜	Ⅱ-61003	新庄町(185)	北内の浦団地
1714	急傾斜	Ⅱ-61004	新庄町(186)	内の浦
1715	急傾斜	Ⅱ-61005	新庄町(187)	内の浦
1716	急傾斜	Ⅱ-61006	新庄町(188)	内の浦
1717	急傾斜	Ⅱ-6101	川合	川合
1718	急傾斜	Ⅱ-61012	新庄町(194)	内の浦
1719	急傾斜	Ⅱ-61013	新庄町(195)	内の浦
1720	急傾斜	Ⅱ-61015	新庄町(197)	内の浦
1721	急傾斜	Ⅱ-61016	新庄町(199)	内の浦
1722	急傾斜	Ⅱ-61017	新庄町(200)	内の浦
1723	急傾斜	Ⅱ-61018	新庄町(201)	内の浦
1724	急傾斜	Ⅱ-6102	川合2	川合
1725	急傾斜	Ⅱ-61020	新庄町(203)	内の浦
1726	急傾斜	Ⅱ-61022	新庄町(205)	内の浦
1727	急傾斜	Ⅱ-61023	新庄町(206)	内の浦
1728	急傾斜	Ⅱ-61024	新庄町(207)	内の浦
1729	急傾斜	Ⅱ-61027	新庄町(214)	内の浦
1730	急傾斜	Ⅱ-61028	新庄町(215)	内の浦
1731	急傾斜	Ⅱ-61029	新庄町(216)	内の浦
1732	急傾斜	Ⅱ-6103	川合3	川合
1733	急傾斜	Ⅱ-61030	新庄町(218)	内の浦
1734	急傾斜	Ⅱ-61031	新庄町(219)	内の浦
1735	急傾斜	Ⅱ-61032	新庄町(220)	内の浦
1736	急傾斜	Ⅱ-61034	和田(101)	和田
1737	急傾斜	Ⅱ-61035	和田(102)	和田
1738	急傾斜	Ⅱ-61036	和田(103)	和田
1739	急傾斜	Ⅱ-61037	和田(104)	和田
1740	急傾斜	Ⅱ-61038	和田(105)	和田
1741	急傾斜	Ⅱ-61039	澤(101)	澤
1742	急傾斜	Ⅱ-6104	川合朝来平4	川合
1743	急傾斜	Ⅱ-61040	澤(102)	澤
1744	急傾斜	Ⅱ-61041	澤(103)	澤
1745	急傾斜	Ⅱ-61042	熊野川(101)	熊野川
1746	急傾斜	Ⅱ-61043	熊野川(102)	熊野川
1747	急傾斜	Ⅱ-61044	熊野川(103)	熊野川
1748	急傾斜	Ⅱ-61045	熊野川(104)	熊野川
1749	急傾斜	Ⅱ-61048	下川上(102)	下川上
1750	急傾斜	Ⅱ-61049	下川上(103)	下川上
1751	急傾斜	Ⅱ-6105	小皆3	小皆
1752	急傾斜	Ⅱ-61050	合川(101)	合川
1753	急傾斜	Ⅱ-61052	平瀬(101)	平瀬
1754	急傾斜	Ⅱ-61053	平瀬(102)	平瀬
1755	急傾斜	Ⅱ-61054	平瀬(103)	平瀬
1756	急傾斜	Ⅱ-61055	平瀬(104)	平瀬
1757	急傾斜	Ⅱ-61056	平瀬(105)	平瀬
1758	急傾斜	Ⅱ-61057	平瀬(106)	平瀬
1759	急傾斜	Ⅱ-61058	平瀬(107)	平瀬
1760	急傾斜	Ⅱ-61059	平瀬(108)	平瀬

No.	種類	箇所番号	箇所名	自治会等
1761	急傾斜	Ⅱ-6106	栗栖川3	栗栖川
1762	急傾斜	Ⅱ-61060	面川(101)	面川
1763	急傾斜	Ⅱ-61061	面川(102)	面川
1764	急傾斜	Ⅱ-61062	面川(103)	面川
1765	急傾斜	Ⅱ-61063	福定(101)	福定
1766	急傾斜	Ⅱ-61064	福定(102)	福定
1767	急傾斜	Ⅱ-61065	福定(103)	福定
1768	急傾斜	Ⅱ-61066	木守(101)	木守
1769	急傾斜	Ⅱ-61067	五味(101)	五味
1770	急傾斜	Ⅱ-61068	五味(102)	五味
1771	急傾斜	Ⅱ-61069	五味(103)	五味
1772	急傾斜	Ⅱ-6107	栗栖川4	栗栖川
1773	急傾斜	Ⅱ-61070	五味(104)	五味
1774	急傾斜	Ⅱ-61071	五味(105)	五味
1775	急傾斜	Ⅱ-61072	五味(106)	五味
1776	急傾斜	Ⅱ-61073	五味(107)	五味
1777	急傾斜	Ⅱ-61074	下露(101)	合川
1778	急傾斜	Ⅱ-61075	下露(102)	合川
1779	急傾斜	Ⅱ-61076	竹ノ平(101)	竹ノ平
1780	急傾斜	Ⅱ-61077	丹生ノ川(1)	丹生ノ川
1781	急傾斜	Ⅱ-61078	丹生ノ川(2)	丹生ノ川
1782	急傾斜	Ⅱ-61079	丹生ノ川(3)	丹生ノ川
1783	急傾斜	Ⅱ-6108	栗栖川5	栗栖川
1784	急傾斜	Ⅱ-61080	丹生ノ川(4)	丹生ノ川
1785	急傾斜	Ⅱ-61081	丹生ノ川(5)	丹生ノ川
1786	急傾斜	Ⅱ-61082	小又川(1)	小又川
1787	急傾斜	Ⅱ-61085	小又川(4)	小又川
1788	急傾斜	Ⅱ-61086	小又川(5)	小又川
1789	急傾斜	Ⅱ-6109	栗栖川6	栗栖川
1790	急傾斜	Ⅱ-6110	栗栖川7	栗栖川
1791	急傾斜	Ⅱ-61106	広井原(101)	上廣井原
1792	急傾斜	Ⅱ-61107	広井原(102)	上廣井原
1793	急傾斜	Ⅱ-61108	広井原(103)	上廣井原
1794	急傾斜	Ⅱ-61109	広井原(104)	下廣井原
1795	急傾斜	Ⅱ-6111	栗栖川8	栗栖川
1796	急傾斜	Ⅱ-61110	広井原(105)	下廣井原
1797	急傾斜	Ⅱ-61111	広井原(106)	下廣井原
1798	急傾斜	Ⅱ-61116	下三栖(101)	下三栖
1799	急傾斜	Ⅱ-61117	下三栖(102)	下三栖
1800	急傾斜	Ⅱ-61118	下三栖(103)	下三栖
1801	急傾斜	Ⅱ-6112	栗栖川9	栗栖川
1802	急傾斜	Ⅱ-61120	下三栖(105)	下三栖
1803	急傾斜	Ⅱ-61122	下三栖(107)	下三栖
1804	急傾斜	Ⅱ-61124	下三栖(109)	下三栖
1805	急傾斜	Ⅱ-61125	下三栖(110)	下三栖
1806	急傾斜	Ⅱ-61126	下三栖(111)	下三栖
1807	急傾斜	Ⅱ-6113	栗栖川10	栗栖川
1808	急傾斜	Ⅱ-61130	下三栖(115)	下三栖
1809	急傾斜	Ⅱ-61132	下三栖(117)	下三栖
1810	急傾斜	Ⅱ-61133	下三栖(118)	下三栖
1811	急傾斜	Ⅱ-61135	下三栖(120)	下三栖
1812	急傾斜	Ⅱ-61137	下三栖(122)	下三栖
1813	急傾斜	Ⅱ-61138	下三栖(123)	下三栖
1814	急傾斜	Ⅱ-61139	下三栖(124)	下三栖
1815	急傾斜	Ⅱ-6114	栗栖川11	小皆
1816	急傾斜	Ⅱ-61142	下三栖(127)	下三栖
1817	急傾斜	Ⅱ-61143	下三栖(128)	下三栖
1818	急傾斜	Ⅱ-61145	下三栖(130)	下三栖
1819	急傾斜	Ⅱ-61146	下三栖(131)	下三栖
1820	急傾斜	Ⅱ-61147	内井川(101)	内井川
1821	急傾斜	Ⅱ-61148	内井川(102)	内井川
1822	急傾斜	Ⅱ-61149	内井川(103)	内井川
1823	急傾斜	Ⅱ-6115	栗栖川12	栗栖川
1824	急傾斜	Ⅱ-61150	野中(101)	野中
1825	急傾斜	Ⅱ-61151	野中(102)	野中
1826	急傾斜	Ⅱ-61152	野中(103)	野中
1827	急傾斜	Ⅱ-61154	野中(105)	野中
1828	急傾斜	Ⅱ-61155	野中(106)	野中
1829	急傾斜	Ⅱ-61156	野中(107)	野中
1830	急傾斜	Ⅱ-61158	野中(109)	野中
1831	急傾斜	Ⅱ-6116	小皆4	小皆
1832	急傾斜	Ⅱ-61160	野中(111)	野中
1833	急傾斜	Ⅱ-61161	伏菟野(101)	伏菟野
1834	急傾斜	Ⅱ-61163	伏菟野(103)	伏菟野
1835	急傾斜	Ⅱ-61164	伏菟野(104)	伏菟野
1836	急傾斜	Ⅱ-61165	伏菟野(105)	伏菟野
1837	急傾斜	Ⅱ-61166	伏菟野(106)	伏菟野
1838	急傾斜	Ⅱ-61167	上野(101)	上野
1839	急傾斜	Ⅱ-61168	上野(102)	上野
1840	急傾斜	Ⅱ-61169	上野(103)	上野

No.	種類	箇所番号	箇所名	自治会等
1841	急傾斜	Ⅱ-6117	栗栖川13	栗栖川
1842	急傾斜	Ⅱ-61170	上野(104)	上野
1843	急傾斜	Ⅱ-61171	上野(105)	上野
1844	急傾斜	Ⅱ-61172	上野(106)	上野
1845	急傾斜	Ⅱ-61173	上野(107)	上野
1846	急傾斜	Ⅱ-61174	上野(108)	上野
1847	急傾斜	Ⅱ-61175	上野(109)	上野
1848	急傾斜	Ⅱ-61176	上野(110)	上野
1849	急傾斜	Ⅱ-61177	上野(111)	上野
1850	急傾斜	Ⅱ-61178	上野(112)	上野
1851	急傾斜	Ⅱ-61179	上野(113)	上野
1852	急傾斜	Ⅱ-6118	小皆5	小皆
1853	急傾斜	Ⅱ-61180	上野(114)	上野
1854	急傾斜	Ⅱ-61181	上野(115)	上野
1855	急傾斜	Ⅱ-61182	上野(116)	上野
1856	急傾斜	Ⅱ-61183	上野(117)	上野
1857	急傾斜	Ⅱ-61184	上野(118)	上野
1858	急傾斜	Ⅱ-61185	上野(119)	上野
1859	急傾斜	Ⅱ-61186	上野(120)	上野
1860	急傾斜	Ⅱ-61187	上野(121)	上野
1861	急傾斜	Ⅱ-61188	上野(122)	上野
1862	急傾斜	Ⅱ-61189	上野(123)	上野
1863	急傾斜	Ⅱ-6119	小皆6	小皆
1864	急傾斜	Ⅱ-61190	上野(124)	上野
1865	急傾斜	Ⅱ-61192	あけぼの(102)	あけぼの
1866	急傾斜	Ⅱ-61197	南新万(104)	南新万
1867	急傾斜	Ⅱ-61199	神子浜(102)	神子浜
1868	急傾斜	Ⅱ-6120	小皆7	小皆
1869	急傾斜	Ⅱ-61207	大川(101)	大川
1870	急傾斜	Ⅱ-61209	大川(103)	大川
1871	急傾斜	Ⅱ-6121	小皆8	小皆
1872	急傾斜	Ⅱ-61210	大川(104)	大川
1873	急傾斜	Ⅱ-61213	大川(107)	大川
1874	急傾斜	Ⅱ-61214	大川(108)	大川
1875	急傾斜	Ⅱ-61218	澤(105)	澤
1876	急傾斜	Ⅱ-61219	澤(106)	澤
1877	急傾斜	Ⅱ-6122	小皆9	小皆
1878	急傾斜	Ⅱ-61220	大内川(101)	大内川
1879	急傾斜	Ⅱ-61221	大内川(102)	大内川
1880	急傾斜	Ⅱ-61222	大内川(103)	大内川
1881	急傾斜	Ⅱ-61223	大内川(104)	大内川
1882	急傾斜	Ⅱ-61225	大内川(106)	大内川
1883	急傾斜	Ⅱ-61227	北郡(101)	北郡
1884	急傾斜	Ⅱ-61228	北郡(102)	北郡
1885	急傾斜	Ⅱ-6123	小皆10	小皆
1886	急傾斜	Ⅱ-61230	北郡(104)	北郡
1887	急傾斜	Ⅱ-61231	北郡(105)	北郡
1888	急傾斜	Ⅱ-61232	北郡(106)	北郡
1889	急傾斜	Ⅱ-61233	温川(101)	温川
1890	急傾斜	Ⅱ-61234	温川(102)	温川
1891	急傾斜	Ⅱ-61235	温川(103)	温川
1892	急傾斜	Ⅱ-61236	温川(104)	温川
1893	急傾斜	Ⅱ-61237	温川(105)	温川
1894	急傾斜	Ⅱ-61238	温川(106)	温川
1895	急傾斜	Ⅱ-61239	温川(107)	温川
1896	急傾斜	Ⅱ-6124	栗栖川14	小皆
1897	急傾斜	Ⅱ-61240	温川(108)	温川
1898	急傾斜	Ⅱ-61249	たきない町(109)	たきない町
1899	急傾斜	Ⅱ-6125	栗栖川15	小皆
1900	急傾斜	Ⅱ-61253	宝来町(102)	宝来町
1901	急傾斜	Ⅱ-61254	宝来町(103)	宝来町
1902	急傾斜	Ⅱ-61255	宝来町(104)	宝来町
1903	急傾斜	Ⅱ-6126	栗栖川16	栗栖川
1904	急傾斜	Ⅱ-61260	宝来町(109)	宝来町
1905	急傾斜	Ⅱ-61261	西谷(101)	西谷
1906	急傾斜	Ⅱ-61262	西谷(102)	西谷
1907	急傾斜	Ⅱ-61263	西谷(103)	西谷
1908	急傾斜	Ⅱ-61264	西谷(104)	西谷
1909	急傾斜	Ⅱ-61266	西谷(106)	西谷
1910	急傾斜	Ⅱ-61267	西谷(107)	西谷
1911	急傾斜	Ⅱ-61268	西谷(108)	西谷
1912	急傾斜	Ⅱ-6127	大川16	大川
1913	急傾斜	Ⅱ-61270	北郡(108)	北郡
1914	急傾斜	Ⅱ-61271	北郡(109)	北郡
1915	急傾斜	Ⅱ-61272	北郡(110)	北郡
1916	急傾斜	Ⅱ-61273	北郡(111)	北郡
1917	急傾斜	Ⅱ-61274	北郡(112)	北郡
1918	急傾斜	Ⅱ-6128	大川17	大川
1919	急傾斜	Ⅱ-61280	上の山二丁目(102)	上の山
1920	急傾斜	Ⅱ-61282	目良(104)	目良

No.	種類	箇所番号	箇所名	自治会等
1921	急傾斜	Ⅱ-61286	天神崎(101)	天神崎
1922	急傾斜	Ⅱ-61287	天神崎(102)	天神崎
1923	急傾斜	Ⅱ-61288	天神崎(103)	天神崎
1924	急傾斜	Ⅱ-6129	大川18	大川
1925	急傾斜	Ⅱ-61290	本宮町三越(101)	三越
1926	急傾斜	Ⅱ-61291	本宮町三越(102)	三越
1927	急傾斜	Ⅱ-61293	本宮町三越(107)	三越
1928	急傾斜	Ⅱ-61294	本宮町三越(110)	三越
1929	急傾斜	Ⅱ-61295	本宮町三越(111)	三越
1930	急傾斜	Ⅱ-61296	本宮町三越(114)	三越
1931	急傾斜	Ⅱ-61298	本宮町三越(117)	三越
1932	急傾斜	Ⅱ-61299	本宮町三越(119)	三越
1933	急傾斜	Ⅱ-6130	大川19	大川
1934	急傾斜	Ⅱ-61300	本宮町三越(120)	三越
1935	急傾斜	Ⅱ-61302	本宮町三越(122)	三越
1936	急傾斜	Ⅱ-61303	本宮町三越(123)	三越
1937	急傾斜	Ⅱ-61304	本宮町三越(124)	三越
1938	急傾斜	Ⅱ-61305	本宮町静川(101)	静川
1939	急傾斜	Ⅱ-61306	本宮町静川(102)	静川
1940	急傾斜	Ⅱ-61308	本宮町静川(105)	静川
1941	急傾斜	Ⅱ-61309	本宮町静川(109)	静川
1942	急傾斜	Ⅱ-6131	大川20	大川
1943	急傾斜	Ⅱ-61310	本宮町土河屋(101)	土河屋
1944	急傾斜	Ⅱ-61311	本宮町土河屋(102)	土河屋
1945	急傾斜	Ⅱ-61312	本宮町土河屋(103)	土河屋
1946	急傾斜	Ⅱ-61314	芳養町(101)	芳養町
1947	急傾斜	Ⅱ-61315	芳養町(102)	芳養町
1948	急傾斜	Ⅱ-61316	芳養町(103)	芳養町
1949	急傾斜	Ⅱ-61317	芳養町(104)	芳養町
1950	急傾斜	Ⅱ-61318	芳養町(105)	芳養町
1951	急傾斜	Ⅱ-61319	芳養町(106)	芳養町
1952	急傾斜	Ⅱ-6132	川合4	川合
1953	急傾斜	Ⅱ-61320	芳養町(107)	芳養町
1954	急傾斜	Ⅱ-61321	芳養町(108)	芳養町
1955	急傾斜	Ⅱ-61322	芳養町(109)	芳養町
1956	急傾斜	Ⅱ-61323	芳養町(110)	芳養町
1957	急傾斜	Ⅱ-61324	芳養町(111)	芳養町
1958	急傾斜	Ⅱ-61325	芳養町(112)	芳養町
1959	急傾斜	Ⅱ-61326	芳養町(113)	芳養町
1960	急傾斜	Ⅱ-61328	芳養町(115)	芳養町
1961	急傾斜	Ⅱ-61329	芳養町(116)	芳養町
1962	急傾斜	Ⅱ-6133	川合5	川合
1963	急傾斜	Ⅱ-61330	芳養町(117)	芳養町
1964	急傾斜	Ⅱ-61331	芳養町(118)	芳養町
1965	急傾斜	Ⅱ-61332	芳養町(119)	芳養町
1966	急傾斜	Ⅱ-61333	芳養町(120)	芳養町
1967	急傾斜	Ⅱ-61334	芳養町(121)	芳養町
1968	急傾斜	Ⅱ-61336	芳養町(123)	芳養町
1969	急傾斜	Ⅱ-61339	芳養町(126)	芳養町
1970	急傾斜	Ⅱ-6134	川合6	川合
1971	急傾斜	Ⅱ-61341	芳養町(128)	芳養町
1972	急傾斜	Ⅱ-61342	芳養町(129)	芳養町
1973	急傾斜	Ⅱ-61343	芳養町(130)	芳養町
1974	急傾斜	Ⅱ-61345	芳養町(132)	芳養町
1975	急傾斜	Ⅱ-61346	芳養町(133)	芳養町
1976	急傾斜	Ⅱ-61347	芳養町(134)	芳養町
1977	急傾斜	Ⅱ-61348	芳養町(135)	芳養町
1978	急傾斜	Ⅱ-61349	芳養町(136)	芳養町
1979	急傾斜	Ⅱ-6135	大川21	大川
1980	急傾斜	Ⅱ-61351	芳養町(138)	芳養町
1981	急傾斜	Ⅱ-61352	芳養町(139)	芳養町
1982	急傾斜	Ⅱ-61353	芳養町(140)	芳養町
1983	急傾斜	Ⅱ-61354	芳養松原一丁目(101)	芳養町
1984	急傾斜	Ⅱ-61355	芳養松原二丁目(101)	芳養町
1985	急傾斜	Ⅱ-61359	芳養松原二丁目(105)	芳養町
1986	急傾斜	Ⅱ-6136	大川22	大川
1987	急傾斜	Ⅱ-61360	芳養松原二丁目(106)	芳養町
1988	急傾斜	Ⅱ-61368	湊(104)	湊
1989	急傾斜	Ⅱ-61369	湊(105)	湊
1990	急傾斜	Ⅱ-6137	高原8	高原
1991	急傾斜	Ⅱ-61374	神島台(105)	神島台
1992	急傾斜	Ⅱ-61375	神島台(106)	神島台
1993	急傾斜	Ⅱ-61376	切畑(101)	切畑
1994	急傾斜	Ⅱ-61377	切畑(102)	切畑
1995	急傾斜	Ⅱ-61378	切畑(103)	切畑
1996	急傾斜	Ⅱ-61379	上切原(101)	上切原
1997	急傾斜	Ⅱ-6138	高原9	高原
1998	急傾斜	Ⅱ-61380	一本松(101)	大居
1999	急傾斜	Ⅱ-61381	一本松(102)	大居
2000	急傾斜	Ⅱ-61382	大瀬(101)	皆地

No.	種類	箇所番号	箇所名	自治会等
2001	急傾斜	Ⅱ-61384	武住(102)	皆地
2002	急傾斜	Ⅱ-61385	武住(103)	皆地
2003	急傾斜	Ⅱ-61386	武住(104)	皆地
2004	急傾斜	Ⅱ-61387	皆地(101)	皆地
2005	急傾斜	Ⅱ-61388	皆地(102)	皆地
2006	急傾斜	Ⅱ-61389	皆地(103)	皆地
2007	急傾斜	Ⅱ-6139	高原10	高原
2008	急傾斜	Ⅱ-61390	皆地(104)	皆地
2009	急傾斜	Ⅱ-61393	小々森(101)	皆地
2010	急傾斜	Ⅱ-61394	小々森(102)	皆地
2011	急傾斜	Ⅱ-61395	小々森(103)	皆地
2012	急傾斜	Ⅱ-61398	高山(101)	高山
2013	急傾斜	Ⅱ-61399	高山(102)	高山
2014	急傾斜	Ⅱ-6140	高原11	高原
2015	急傾斜	Ⅱ-61400	高山(103)	高山
2016	急傾斜	Ⅱ-61402	高山(105)	高山
2017	急傾斜	Ⅱ-61403	高山(106)	高山
2018	急傾斜	Ⅱ-61404	小津荷(101)	小津荷
2019	急傾斜	Ⅱ-61406	小津荷(103)	小津荷
2020	急傾斜	Ⅱ-61407	大津荷(101)	大津荷
2021	急傾斜	Ⅱ-6141	高原12	高原
2022	急傾斜	Ⅱ-6142	高原13	高原
2023	急傾斜	Ⅱ-6146	大内川9	大内川
2024	急傾斜	Ⅱ-61469	檜葉(101)	渡瀬
2025	急傾斜	Ⅱ-6147	大内川10	大内川
2026	急傾斜	Ⅱ-61470	檜葉(102)	渡瀬
2027	急傾斜	Ⅱ-61472	檜葉(104)	渡瀬
2028	急傾斜	Ⅱ-61473	檜葉(105)	渡瀬
2029	急傾斜	Ⅱ-61474	上大野(101)	静川
2030	急傾斜	Ⅱ-61476	上大野(103)	静川
2031	急傾斜	Ⅱ-61477	上大野(104)	静川
2032	急傾斜	Ⅱ-61478	東和田(101)	静川
2033	急傾斜	Ⅱ-61479	渡瀬(101)	渡瀬
2034	急傾斜	Ⅱ-61484	渡瀬(106)	渡瀬
2035	急傾斜	Ⅱ-61486	下湯川(101)	下湯川
2036	急傾斜	Ⅱ-61487	下湯川(102)	下湯川
2037	急傾斜	Ⅱ-61488	下湯川(103)	下湯川
2038	急傾斜	Ⅱ-61489	下湯川(104)	下湯川
2039	急傾斜	Ⅱ-6149	栗栖川17	栗栖川
2040	急傾斜	Ⅱ-61491	久保野(101)	下湯川
2041	急傾斜	Ⅱ-61492	久保野(102)	下湯川
2042	急傾斜	Ⅱ-61493	久保野(103)	下湯川
2043	急傾斜	Ⅱ-61495	久保野(105)	下湯川
2044	急傾斜	Ⅱ-61496	久保野(106)	下湯川
2045	急傾斜	Ⅱ-61497	曲川(101)	下湯川
2046	急傾斜	Ⅱ-61498	曲川(102)	下湯川
2047	急傾斜	Ⅱ-61499	曲川(103)	下湯川
2048	急傾斜	Ⅱ-6150	栗栖川18	栗栖川
2049	急傾斜	Ⅱ-61500	曲川(104)	下湯川
2050	急傾斜	Ⅱ-61501	湯峯(101)	下湯川
2051	急傾斜	Ⅱ-61502	湯峯(102)	下湯川
2052	急傾斜	Ⅱ-61503	中三栖(101)	中三栖
2053	急傾斜	Ⅱ-61504	中三栖(102)	中三栖
2054	急傾斜	Ⅱ-61505	中三栖(103)	中三栖
2055	急傾斜	Ⅱ-61506	中三栖(104)	中三栖
2056	急傾斜	Ⅱ-61509	中三栖(107)	中三栖
2057	急傾斜	Ⅱ-6151	高原14	高原
2058	急傾斜	Ⅱ-61510	中三栖(108)	中三栖
2059	急傾斜	Ⅱ-61511	中三栖(109)	中三栖
2060	急傾斜	Ⅱ-61513	中三栖(111)	中三栖
2061	急傾斜	Ⅱ-61514	中三栖(112)	中三栖
2062	急傾斜	Ⅱ-61518	中三栖(116)	中三栖
2063	急傾斜	Ⅱ-61519	中三栖(117)	中三栖
2064	急傾斜	Ⅱ-6152	高原15	高原
2065	急傾斜	Ⅱ-61520	上三栖(101)	上三栖
2066	急傾斜	Ⅱ-61521	上三栖(102)	上三栖
2067	急傾斜	Ⅱ-61522	上三栖(103)	上三栖
2068	急傾斜	Ⅱ-61523	上三栖(104)	上三栖
2069	急傾斜	Ⅱ-61524	上三栖(105)	上三栖
2070	急傾斜	Ⅱ-61525	上三栖(106)	上三栖
2071	急傾斜	Ⅱ-61526	上三栖(107)	上三栖
2072	急傾斜	Ⅱ-61527	上三栖(108)	上三栖
2073	急傾斜	Ⅱ-61528	明洋一丁目(101)	上の山
2074	急傾斜	Ⅱ-61529	明洋一丁目(102)	上の山
2075	急傾斜	Ⅱ-6153	高原4	高原
2076	急傾斜	Ⅱ-61533	明洋一丁目(106)	上の山
2077	急傾斜	Ⅱ-61535	明洋一丁目(108)	上の山
2078	急傾斜	Ⅱ-61537	明洋一丁目(110)	目良
2079	急傾斜	Ⅱ-61538	明洋一丁目(111)	目良
2080	急傾斜	Ⅱ-6154	高原5	高原

No.	種類	箇所番号	箇所名	自治会等
2081	急傾斜	Ⅱ-61542	明洋二丁目(105)	上の山
2082	急傾斜	Ⅱ-61544	明洋二丁目(107)	上の山
2083	急傾斜	Ⅱ-61546	明洋三丁目(103)	上の山
2084	急傾斜	Ⅱ-61548	上の山一丁目(104)	上の山
2085	急傾斜	Ⅱ-61549	上の山一丁目(105)	上の山
2086	急傾斜	Ⅱ-6155	高原6	高原
2087	急傾斜	Ⅱ-61550	上の山一丁目(106)	上の山
2088	急傾斜	Ⅱ-61551	上の山一丁目(107)	上の山
2089	急傾斜	Ⅱ-61552	上の山一丁目(108)	上の山
2090	急傾斜	Ⅱ-61553	上の山二丁目(103)	上の山
2091	急傾斜	Ⅱ-61556	目良(107)	目良
2092	急傾斜	Ⅱ-61558	目良(109)	目良
2093	急傾斜	Ⅱ-6156	栗栖川19	栗栖川
2094	急傾斜	Ⅱ-61561	天神崎(106)	天神崎
2095	急傾斜	Ⅱ-61562	天神崎(107)	天神崎
2096	急傾斜	Ⅱ-61566	天神崎(111)	天神崎
2097	急傾斜	Ⅱ-6157	栗栖川20	栗栖川
2098	急傾斜	Ⅱ-6158	栗栖川1	栗栖川
2099	急傾斜	Ⅱ-6159	栗栖川戸土	栗栖川
2100	急傾斜	Ⅱ-6160	栗栖川2	栗栖川
2101	急傾斜	Ⅱ-6161	高原7	高原
2102	急傾斜	Ⅱ-6162	西谷2	西谷
2103	急傾斜	Ⅱ-6163	西谷3	西谷
2104	急傾斜	Ⅱ-6165	西谷5	西谷
2105	急傾斜	Ⅱ-6166	西谷6	西谷
2106	急傾斜	Ⅱ-6167	西谷7	西谷
2107	急傾斜	Ⅱ-6168	西谷8	西谷
2108	急傾斜	Ⅱ-6170	西谷日浦2	西谷
2109	急傾斜	Ⅱ-6171	石船1	石船
2110	急傾斜	Ⅱ-6172	石船2	石船
2111	急傾斜	Ⅱ-6173	石船3	石船
2112	急傾斜	Ⅱ-6174	石船4	石船
2113	急傾斜	Ⅱ-6175	石船5	石船
2114	急傾斜	Ⅱ-6177	石船7	石船
2115	急傾斜	Ⅱ-6178	石船8	石船
2116	急傾斜	Ⅱ-6179	石船9	石船
2117	急傾斜	Ⅱ-6180	石船10	石船
2118	急傾斜	Ⅱ-6181	大内川11	大内川
2119	急傾斜	Ⅱ-6182	大内川12	大内川
2120	急傾斜	Ⅱ-6183	大内川13	大内川
2121	急傾斜	Ⅱ-6184	大内川14	大内川
2122	急傾斜	Ⅱ-6185	大内川15	大内川
2123	急傾斜	Ⅱ-6186	大内川16	大内川
2124	急傾斜	Ⅱ-6187	大内川17	大内川
2125	急傾斜	Ⅱ-6188	大内川18	大内川
2126	急傾斜	Ⅱ-6189	大内川19	大内川
2127	急傾斜	Ⅱ-6190	大内川20	大内川
2128	急傾斜	Ⅱ-6192	石船12	石船
2129	急傾斜	Ⅱ-6194	石船中村1	石船
2130	急傾斜	Ⅱ-6195	北郡2	北郡
2131	急傾斜	Ⅱ-6196	小松原5	小松原
2132	急傾斜	Ⅱ-6197	小松原6	小松原
2133	急傾斜	Ⅱ-6198	小松原7	小松原
2134	急傾斜	Ⅱ-6199	小松原8	小松原
2135	急傾斜	Ⅱ-6200	和田13	和田
2136	急傾斜	Ⅱ-6202	和田11	和田
2137	急傾斜	Ⅱ-6204	和田9	和田
2138	急傾斜	Ⅱ-6206	和田7	和田
2139	急傾斜	Ⅱ-6208	和田5	和田
2140	急傾斜	Ⅱ-6209	和田1	和田
2141	急傾斜	Ⅱ-6210	和田2	和田
2142	急傾斜	Ⅱ-6211	和田3	和田
2143	急傾斜	Ⅱ-6212	和田4	和田
2144	急傾斜	Ⅱ-6213	和田15	和田
2145	急傾斜	Ⅱ-6214	和田14	和田
2146	急傾斜	Ⅱ-6215	平瀬11	平瀬
2147	急傾斜	Ⅱ-6216	平瀬10	平瀬
2148	急傾斜	Ⅱ-6217	平瀬12	平瀬
2149	急傾斜	Ⅱ-6219	平瀬8	平瀬
2150	急傾斜	Ⅱ-6220	平瀬13	平瀬
2151	急傾斜	Ⅱ-6221	平瀬2	平瀬
2152	急傾斜	Ⅱ-6222	平瀬1	平瀬
2153	急傾斜	Ⅱ-6223	平瀬7	平瀬
2154	急傾斜	Ⅱ-6224	平瀬6	平瀬
2155	急傾斜	Ⅱ-6225	平瀬3	平瀬
2156	急傾斜	Ⅱ-6226	平瀬4	平瀬
2157	急傾斜	Ⅱ-6227	平瀬5	平瀬
2158	急傾斜	Ⅱ-6230	下川下5	竹西
2159	急傾斜	Ⅱ-6232	下川下竹西14	竹西
2160	急傾斜	Ⅱ-6233	下川下竹西15	竹西

No.	種類	箇所番号	箇所名	自治会等
2161	急傾斜	Ⅱ-6234	下川下竹西12	竹西
2162	急傾斜	Ⅱ-6235	下川下竹西13	竹西
2163	急傾斜	Ⅱ-6237	下川下竹西11	竹西
2164	急傾斜	Ⅱ-6239	下川下竹西8	竹西
2165	急傾斜	Ⅱ-6240	下川下竹西4	竹西
2166	急傾斜	Ⅱ-6241	下川下竹西5	竹西
2167	急傾斜	Ⅱ-6243	下川下竹西6	竹西
2168	急傾斜	Ⅱ-6244	下川下竹西7	竹西
2169	急傾斜	Ⅱ-6245	下川下竹西1	竹西
2170	急傾斜	Ⅱ-6246	下川下竹西2	竹西
2171	急傾斜	Ⅱ-6247	下川下竹西3	竹西
2172	急傾斜	Ⅱ-6248	下川上安2	下川上
2173	急傾斜	Ⅱ-6251	下川上善九	下川上
2174	急傾斜	Ⅱ-6252	下川上苔口1	下川上
2175	急傾斜	Ⅱ-6253	下川上3	下川上
2176	急傾斜	Ⅱ-6255	下川上1	下川上
2177	急傾斜	Ⅱ-6256	下川下城戸3	下川上
2178	急傾斜	Ⅱ-6257	下川下城戸2	下川上
2179	急傾斜	Ⅱ-6258	下川下城戸1	上野
2180	急傾斜	Ⅱ-6259	下川下2	上野
2181	急傾斜	Ⅱ-6260	下川下1	上野
2182	急傾斜	Ⅱ-6261	下川下中ノ番3	上野
2183	急傾斜	Ⅱ-6262	下川下中ノ番2	上野
2184	急傾斜	Ⅱ-6263	下川下中ノ番1	上野
2185	急傾斜	Ⅱ-6264	下川下中ノ番4	上野
2186	急傾斜	Ⅱ-6266	下川下上野2	上野
2187	急傾斜	Ⅱ-6268	鮎川蕨尾1	蕨尾
2188	急傾斜	Ⅱ-6269	鮎川蕨尾3	蕨尾
2189	急傾斜	Ⅱ-6270	鮎川向越2	向越
2190	急傾斜	Ⅱ-6271	鮎川向越3	向越
2191	急傾斜	Ⅱ-6272	鮎川向越4	向越
2192	急傾斜	Ⅱ-6273	鮎川向越1	宇立
2193	急傾斜	Ⅱ-6274	鮎川宇立	宇立
2194	急傾斜	Ⅱ-6275	鮎川下附	下附
2195	急傾斜	Ⅱ-6276	鮎川城ノ浦3	下附
2196	急傾斜	Ⅱ-6277	下平	下平
2197	急傾斜	Ⅱ-6278	鮎川1	射場
2198	急傾斜	Ⅱ-6279	鮎川3	鉛山
2199	急傾斜	Ⅱ-6280	鮎川鉛山1	鉛山
2200	急傾斜	Ⅱ-6281	鮎川鉛山3	鉛山
2201	急傾斜	Ⅱ-6282	鮎川鉛山4	鉛山
2202	急傾斜	Ⅱ-6283	鮎川小川9	小川
2203	急傾斜	Ⅱ-6284	鮎川小川8	小川
2204	急傾斜	Ⅱ-6285	鮎川小川7	小川
2205	急傾斜	Ⅱ-6286	鮎川小川6	小川
2206	急傾斜	Ⅱ-6287	小川・鮎川小川5	小川
2207	急傾斜	Ⅱ-6288	鮎川小川4	小川
2208	急傾斜	Ⅱ-6290	鮎川小川2	小川
2209	急傾斜	Ⅱ-6292	鮎川愛賀合5	愛賀合
2210	急傾斜	Ⅱ-6293	鮎川愛賀合4	愛賀合
2211	急傾斜	Ⅱ-6295	鮎川愛賀合1	愛賀合
2212	急傾斜	Ⅱ-6296	鮎川地ノ谷6	地ノ谷
2213	急傾斜	Ⅱ-6297	鮎川地ノ谷5	地ノ谷
2214	急傾斜	Ⅱ-6298	鮎川地ノ谷4	地ノ谷
2215	急傾斜	Ⅱ-6299	鮎川地ノ谷3	地ノ谷
2216	急傾斜	Ⅱ-6301	鮎川赤木1	赤木
2217	急傾斜	Ⅱ-6302	鮎川城ノ浦2	内ノ井
2218	急傾斜	Ⅱ-6303	鮎川城ノ浦1	内ノ井
2219	急傾斜	Ⅱ-6304	向山川根	川根
2220	急傾斜	Ⅱ-6305	向山保平	保平
2221	急傾斜	Ⅱ-6306	向山地下1	地下
2222	急傾斜	Ⅱ-6307	向山地下5	地下
2223	急傾斜	Ⅱ-6308	向山地下4	地下
2224	急傾斜	Ⅱ-6309	向山地下2	地下
2225	急傾斜	Ⅱ-6311	竹ノ平1	竹ノ平
2226	急傾斜	Ⅱ-6312	竹ノ平2	竹ノ平
2227	急傾斜	Ⅱ-6313	竹ノ平3	竹ノ平
2228	急傾斜	Ⅱ-6316	小谷2	深谷
2229	急傾斜	Ⅱ-6317	小谷3	深谷
2230	急傾斜	Ⅱ-6318	小谷4	深谷
2231	急傾斜	Ⅱ-6319	小谷5	深谷
2232	急傾斜	Ⅱ-6322	熊野21	熊野
2233	急傾斜	Ⅱ-6325	熊野18	熊野
2234	急傾斜	Ⅱ-6326	熊野17	熊野
2235	急傾斜	Ⅱ-6327	熊野16	熊野
2236	急傾斜	Ⅱ-6328	熊野15	熊野
2237	急傾斜	Ⅱ-6329	熊野14	熊野
2238	急傾斜	Ⅱ-6330	熊野13	熊野
2239	急傾斜	Ⅱ-6331	熊野12	熊野
2240	急傾斜	Ⅱ-6332	熊野11	熊野

No.	種類	箇所番号	箇所名	自治会等
2241	急傾斜	Ⅱ-6333	熊野10	熊野
2242	急傾斜	Ⅱ-6334	熊野9	熊野
2243	急傾斜	Ⅱ-6335	熊野6	熊野
2244	急傾斜	Ⅱ-6336	熊野5	熊野
2245	急傾斜	Ⅱ-6337	熊野4	熊野
2246	急傾斜	Ⅱ-6338	熊野3	熊野
2247	急傾斜	Ⅱ-6340	熊野1	熊野
2248	急傾斜	Ⅱ-6341	熊野23	熊野
2249	急傾斜	Ⅱ-6342	熊野24	熊野
2250	急傾斜	Ⅱ-6343	熊野26	熊野
2251	急傾斜	Ⅱ-6344	熊野25	熊野
2252	急傾斜	Ⅱ-6345	面川1	面川
2253	急傾斜	Ⅱ-6346	面川3	面川
2254	急傾斜	Ⅱ-6347	面川2	面川
2255	急傾斜	Ⅱ-6348	面川4	面川
2256	急傾斜	Ⅱ-6351	面川7	面川
2257	急傾斜	Ⅱ-6352	面川11	面川
2258	急傾斜	Ⅱ-6353	面川12	面川
2259	急傾斜	Ⅱ-6355	面川14	面川
2260	急傾斜	Ⅱ-6356	面川10	面川
2261	急傾斜	Ⅱ-6357	面川9	面川
2262	急傾斜	Ⅱ-6358	面川8	面川
2263	急傾斜	Ⅱ-6359	木守4	木守
2264	急傾斜	Ⅱ-6360	木守1	木守
2265	急傾斜	Ⅱ-6361	木守2	木守
2266	急傾斜	Ⅱ-6362	木守3	木守
2267	急傾斜	Ⅱ-6363	合川1	合川
2268	急傾斜	Ⅱ-6364	合川2	合川
2269	急傾斜	Ⅱ-6366	合川10	合川
2270	急傾斜	Ⅱ-6368	下露1	合川
2271	急傾斜	Ⅱ-6372	谷野口3	合川
2272	急傾斜	Ⅱ-6374	谷野口5	合川
2273	急傾斜	Ⅱ-6375	谷野口7	合川
2274	急傾斜	Ⅱ-6377	谷野口8	合川
2275	急傾斜	Ⅱ-6378	谷野口11	合川
2276	急傾斜	Ⅱ-6379	谷野口10	合川
2277	急傾斜	Ⅱ-6380	谷野口9	合川
2278	急傾斜	Ⅱ-6381	谷野口12	合川
2279	急傾斜	Ⅱ-6382	谷野口13	合川
2280	急傾斜	Ⅱ-6383	串	合川
2281	急傾斜	Ⅱ-6384	九川	合川
2282	急傾斜	Ⅱ-6605	樫尾	秋津川
2283	急傾斜	Ⅱ-6606	東郷	上芳養
2284	急傾斜	Ⅱ-6607	境	境
2285	急傾斜	Ⅱ-6608	上三栖畑中1	三栖
2286	急傾斜	Ⅱ-6614	滝尻	栗栖川
2287	急傾斜	Ⅱ-6615	中平2	大川
2288	急傾斜	Ⅱ-6616	大川2	大川
2289	急傾斜	Ⅱ-6617	田ノ向	一里石
2290	急傾斜	Ⅱ-6618	寺前	温川
2291	急傾斜	Ⅱ-6619	地下	地下
2292	急傾斜	Ⅱ-6620	鮎川愛賀合3	愛賀合
2293	急傾斜	Ⅱ-68461	上芳養(105)	上芳養
2294	急傾斜	Ⅱ-68462	上芳養(106)	上芳養
2295	急傾斜	Ⅱ-68463	上芳養(108)	上芳養
2296	急傾斜	Ⅱ-68464	上芳養(109)	上芳養
2297	急傾斜	Ⅱ-68465	上芳養(102)	上芳養
2298	急傾斜	Ⅱ-68466	上芳養(110)	上芳養
2299	急傾斜	Ⅱ-8370	上番1	中下番
2300	急傾斜	Ⅱ-8372	発心門	発心門
2301	急傾斜	Ⅱ-8373	中下番2	中下番
2302	急傾斜	Ⅱ-8374	八木尾2	切畑
2303	急傾斜	Ⅱ-8375	八木尾3	切畑
2304	急傾斜	Ⅱ-8376	切畑4･切畑	切畑
2305	急傾斜	Ⅱ-8377	切畑5･切畑	切畑
2306	急傾斜	Ⅱ-8378	坂地2･坂地	上切原
2307	急傾斜	Ⅱ-8379	上切原2	上切原
2308	急傾斜	Ⅱ-8380	上切原3	上切原
2309	急傾斜	Ⅱ-8381	竹の本2	竹ノ本
2310	急傾斜	Ⅱ-8382	伏拝2	竹ノ本
2311	急傾斜	Ⅱ-8383	吉ヶ谷	九鬼
2312	急傾斜	Ⅱ-8384	一本松	大居
2313	急傾斜	Ⅱ-8385	久保野1	久保野
2314	急傾斜	Ⅱ-8386	久保野2	久保野
2315	急傾斜	Ⅱ-8387	久保野3	久保野
2316	急傾斜	Ⅱ-8390	久保野6	久保野
2317	急傾斜	Ⅱ-8391	久保野7	久保野
2318	急傾斜	Ⅱ-8392	下向	下向
2319	急傾斜	Ⅱ-8393	中村地4	本宮
2320	急傾斜	Ⅱ-8394	温水	本宮

No.	種類	箇所番号	箇所名	自治会等
2321	急傾斜	Ⅱ-8395	大津荷	大津荷
2322	急傾斜	Ⅱ-8396	下湯川6	下湯川
2323	急傾斜	Ⅱ-8397	下湯川7	下湯川
2324	急傾斜	Ⅱ-8398	下湯川8	下湯川
2325	急傾斜	Ⅱ-8401	中番2	皆地
2326	急傾斜	Ⅱ-8402	沖谷2	皆地
2327	急傾斜	Ⅱ-8403	皆地3	皆地
2328	急傾斜	Ⅱ-8404	皆地4	皆地
2329	急傾斜	Ⅱ-8405	大瀬	皆地
2330	急傾斜	Ⅱ-8406	野竹2	皆地
2331	急傾斜	Ⅱ-8407	野地平2	皆瀬川
2332	急傾斜	Ⅱ-8408	下野峯2	皆瀬川
2333	急傾斜	Ⅱ-8409	皆瀬川1	皆瀬川
2334	急傾斜	Ⅱ-8410	皆瀬川2	皆瀬川
2335	急傾斜	Ⅱ-8411	田代2	田代
2336	急傾斜	Ⅱ-8412	和田平2	東和田
2337	急傾斜	Ⅱ-8413	東和田	東和田
2338	急傾斜	Ⅱ-8414	静川1	小野
2339	急傾斜	Ⅱ-8415	小野	小野
2340	急傾斜	Ⅱ-8416	平3	平
2341	急傾斜	Ⅱ-8417	平4	平
2342	急傾斜	Ⅱ-8419	白瀬2	白瀬
2343	急傾斜	Ⅱ-8420	白瀬3	白瀬
2344	急傾斜	Ⅱ-8421	蓑尾谷1	静川
2345	急傾斜	Ⅱ-8422	蓑尾谷2	静川
2346	急傾斜	Ⅱ-8449	竹の本1	竹ノ本
2347	急傾斜	Ⅱ-8450	清良坂	竹ノ本
2348	急傾斜	Ⅱ-8451	伏拝1	竹ノ本
2349	急傾斜	Ⅱ-8452	八木尾1	切畑
2350	急傾斜	Ⅱ-8453	小森	皆地
2351	急傾斜	Ⅱ-8454	野平	武住
2352	急傾斜	Ⅱ-8455	カジ田･湯峯	湯峯
2353	急傾斜	Ⅱ-8456	坊の原	渡瀬
2354	急傾斜	Ⅱ-8457	小峠1	渡瀬
2355	急傾斜	Ⅱ-8458	野口	静川
2356	急傾斜	Ⅱ-8459	小井平	上大野
2357	急傾斜	Ⅱ-8460	請川1	耳打
2358	急傾斜	Ⅲ-2656	小家小森4	小家
2359	急傾斜	Ⅲ-2659	殿原小森3	上宮代
2360	急傾斜	Ⅲ-2660	宮代中垣内	下宮代
2361	急傾斜	Ⅲ-2661	宮代沢	下宮代
2362	急傾斜	Ⅲ-2662	甲斐ノ川	甲斐ノ川
2363	急傾斜	Ⅲ-2665	東栃久保	東
2364	急傾斜	Ⅲ-2676	柳瀬1	上柳瀬
2365	急傾斜	Ⅲ-3001	上芳養小垣10	上芳養
2366	急傾斜	Ⅲ-3002	上芳養小垣11	上芳養
2367	急傾斜	Ⅲ-3003	上芳養石神8	上芳養
2368	急傾斜	Ⅲ-3004	上芳養石神9	上芳養
2369	急傾斜	Ⅲ-3005	上芳養石神10	上芳養
2370	急傾斜	Ⅲ-3006	上芳養石神11	上芳養
2371	急傾斜	Ⅲ-3007	上芳養石神12	上芳養
2372	急傾斜	Ⅲ-3008	上芳養小垣12	上芳養
2373	急傾斜	Ⅲ-3009	上芳養小垣13	上芳養
2374	急傾斜	Ⅲ-3010	上芳養小垣14	上芳養
2375	急傾斜	Ⅲ-3011	上芳養小垣15	上芳養
2376	急傾斜	Ⅲ-3012	上芳養知化地野1	上芳養
2377	急傾斜	Ⅲ-3013	上芳養知化地野2	上芳養
2378	急傾斜	Ⅲ-3014	上芳養西郷3	上芳養
2379	急傾斜	Ⅲ-3015	上芳養西郷4	上芳養
2380	急傾斜	Ⅲ-3016	上芳養東郷17	上芳養
2381	急傾斜	Ⅲ-3017	上芳養加森1	上芳養
2382	急傾斜	Ⅲ-3018	上芳養加森2	上芳養
2383	急傾斜	Ⅲ-3020	上芳養東郷19	上芳養
2384	急傾斜	Ⅲ-3022	上芳養東郷21	上芳養
2385	急傾斜	Ⅲ-3023	上芳養皆平5	上芳養
2386	急傾斜	Ⅲ-3025	上芳養皆平7	上芳養
2387	急傾斜	Ⅲ-3026	上芳養古尾谷1	上芳養
2388	急傾斜	Ⅲ-3027	上芳養古尾谷2	上芳養
2389	急傾斜	Ⅲ-3028	上芳養古尾谷3	上芳養
2390	急傾斜	Ⅲ-3029	上芳養古尾谷4	上芳養
2391	急傾斜	Ⅲ-3030	上芳養古尾谷5	上芳養
2392	急傾斜	Ⅲ-3031	上芳養木道4	上芳養
2393	急傾斜	Ⅲ-3032	上芳養木道5	上芳養
2394	急傾斜	Ⅲ-3037	稲成町平岩	稲成町
2395	急傾斜	Ⅲ-3038	芳養町団栗4	団栗
2396	急傾斜	Ⅲ-3040	稲成町谷上20	稲成町
2397	急傾斜	Ⅲ-3041	稲成町谷上21	稲成町
2398	急傾斜	Ⅲ-3042	稲成町谷上22	稲成町
2399	急傾斜	Ⅲ-3047	芳養町大坊8	大坊
2400	急傾斜	Ⅲ-3053	稲成町谷下15	稲成町

No.	種類	箇所番号	箇所名	自治会等
2401	急傾斜	Ⅲ-3056	上秋津岩内7	上秋津
2402	急傾斜	Ⅲ-3057	秋津川樫尾10	上芳養
2403	急傾斜	Ⅲ-3058	秋津川樫尾11	秋津川
2404	急傾斜	Ⅲ-3060	秋津川宝柏6	秋津川
2405	急傾斜	Ⅲ-3061	秋津川宝柏7	秋津川
2406	急傾斜	Ⅲ-3062	秋津川松本8	秋津川
2407	急傾斜	Ⅲ-3063	秋津川松本9	秋津川
2408	急傾斜	Ⅲ-3064	秋津川松本10	秋津川
2409	急傾斜	Ⅲ-3065	秋津川松本11	秋津川
2410	急傾斜	Ⅲ-3066	秋津川松本12	秋津川
2411	急傾斜	Ⅲ-3067	秋津川松本13	秋津川
2412	急傾斜	Ⅲ-3068	秋津川松本14	秋津川
2413	急傾斜	Ⅲ-3069	秋津川下崎10	秋津川
2414	急傾斜	Ⅲ-3071	秋津川下崎12	秋津川
2415	急傾斜	Ⅲ-3072	秋津川松本15	秋津川
2416	急傾斜	Ⅲ-3073	秋津川下崎13	秋津川
2417	急傾斜	Ⅲ-3074	秋津川杉ノ原	秋津川
2418	急傾斜	Ⅲ-3075	秋津川大沢1	秋津川
2419	急傾斜	Ⅲ-3077	秋津川大沢3	秋津川
2420	急傾斜	Ⅲ-3080	秋津川前平16	秋津川
2421	急傾斜	Ⅲ-3081	秋津川前平17	秋津川
2422	急傾斜	Ⅲ-3082	秋津川前平18	秋津川
2423	急傾斜	Ⅲ-3083	秋津川竹藪7	秋津川
2424	急傾斜	Ⅲ-3084	秋津川竹藪8	秋津川
2425	急傾斜	Ⅲ-3085	秋津川竹藪9	秋津川
2426	急傾斜	Ⅲ-3086	秋津川竹藪10	秋津川
2427	急傾斜	Ⅲ-3087	秋津川竹藪11	秋津川
2428	急傾斜	Ⅲ-3088	秋津川竹藪12	秋津川
2429	急傾斜	Ⅲ-3089	秋津川竹藪13	秋津川
2430	急傾斜	Ⅲ-3090	秋津川竹藪14	秋津川
2431	急傾斜	Ⅲ-3091	秋津川竹藪15	秋津川
2432	急傾斜	Ⅲ-3092	秋津川竹藪16	秋津川
2433	急傾斜	Ⅲ-3093	秋津川中村6	秋津川
2434	急傾斜	Ⅲ-3094	秋津川中村7	秋津川
2435	急傾斜	Ⅲ-3095	秋津川中村8	秋津川
2436	急傾斜	Ⅲ-3096	秋津川中村9	秋津川
2437	急傾斜	Ⅲ-3097	秋津川中村10	秋津川
2438	急傾斜	Ⅲ-3099	秋津川下村2	秋津川
2439	急傾斜	Ⅲ-3100	秋津川岡原2	秋津川
2440	急傾斜	Ⅲ-3101	秋津川岡原3	秋津川
2441	急傾斜	Ⅲ-3102	秋津川岡原4	秋津川
2442	急傾斜	Ⅲ-3103	秋津川岡原5	秋津川
2443	急傾斜	Ⅲ-3104	秋津川岡原6	秋津川
2444	急傾斜	Ⅲ-3105	伏菟野見行4	伏菟野
2445	急傾斜	Ⅲ-3108	長野東原5	長野
2446	急傾斜	Ⅲ-3109	長野東原6	長野
2447	急傾斜	Ⅲ-3110	長野東原7	長野
2448	急傾斜	Ⅲ-3111	長野東原8	長野
2449	急傾斜	Ⅲ-3112	長野東原9	長野
2450	急傾斜	Ⅲ-3113	長野東原10	長野
2451	急傾斜	Ⅲ-3114	長野東原11	長野
2452	急傾斜	Ⅲ-3115	上三栖坂本	三栖
2453	急傾斜	Ⅲ-3118	長野長尾2	長野
2454	急傾斜	Ⅲ-3119	長野長尾3	長野
2455	急傾斜	Ⅲ-3124	上芳養西郷6	上芳養
2456	急傾斜	Ⅲ-3125	上芳養西郷7	上芳養
2457	急傾斜	Ⅲ-3126	上芳養西郷8	上芳養
2458	急傾斜	Ⅲ-3127	上芳養西郷9	上芳養
2459	急傾斜	Ⅲ-3129	上芳養下芝	上芳養
2460	急傾斜	Ⅲ-3131	上芳養下ノ口8	上芳養
2461	急傾斜	Ⅲ-3132	上芳養下ノ口9	上芳養
2462	急傾斜	Ⅲ-3133	上芳養下ノ口10	上芳養
2463	急傾斜	Ⅲ-3134	上芳養日用1	上芳養
2464	急傾斜	Ⅲ-3137	中芳養小野6	中芳養
2465	急傾斜	Ⅲ-3138	中芳養小野7	中芳養
2466	急傾斜	Ⅲ-3139	中芳養小野8	中芳養
2467	急傾斜	Ⅲ-3140	中芳養西野1	中芳養
2468	急傾斜	Ⅲ-3146	中芳養西野4	中芳養
2469	急傾斜	Ⅲ-3150	芳養町尾崎2	田川
2470	急傾斜	Ⅲ-3151	芳養町田川5	田川
2471	急傾斜	Ⅲ-3154	中芳養尾崎3	中芳養
2472	急傾斜	Ⅲ-3156	芳養町原田垣内1	田中
2473	急傾斜	Ⅲ-3157	芳養町原田垣内2	田中
2474	急傾斜	Ⅲ-3158	芳養町原田垣内3	田中
2475	急傾斜	Ⅲ-3160	芳養町田中14	田中
2476	急傾斜	Ⅲ-3162	中芳養原田垣内1	中芳養
2477	急傾斜	Ⅲ-3163	中芳養原田垣内2	中芳養
2478	急傾斜	Ⅲ-3172	芳養町松原2	松原
2479	急傾斜	Ⅲ-3174	芳養町松原4	芳養町
2480	急傾斜	Ⅲ-3179	稲成町荒光7	稲成町
2481	急傾斜	Ⅲ-3180	稲成町荒光8	稲成町
2482	急傾斜	Ⅲ-3184	中万呂4	万呂
2483	急傾斜	Ⅲ-3185	中万呂5	万呂
2484	急傾斜	Ⅲ-3187	新庄町橋谷6	あけぼの
2485	急傾斜	Ⅲ-3188	新庄町橋谷7	橋谷
2486	急傾斜	Ⅲ-3190	元町文里一丁目	文里
2487	急傾斜	Ⅲ-3191	上秋津藤谷1	上秋津
2488	急傾斜	Ⅲ-3192	上秋津藤谷2	上秋津
2489	急傾斜	Ⅲ-3196	上三栖小川谷1	三栖
2490	急傾斜	Ⅲ-3197	上三栖小川谷2	三栖
2491	急傾斜	Ⅲ-3199	上三栖小川谷4	三栖
2492	急傾斜	Ⅲ-3201	上三栖小川谷6	三栖
2493	急傾斜	Ⅲ-3205	上三栖小川谷10	上野
2494	急傾斜	Ⅲ-3209	下三栖三反田5	三栖
2495	急傾斜	Ⅲ-3211	下三栖企業団地1	城山台
2496	急傾斜	Ⅲ-3213	下三栖企業団地3	城山台
2497	急傾斜	Ⅲ-3214	下三栖企業団地4	城山台
2498	急傾斜	Ⅲ-3216	新庄町長井谷1	北長
2499	急傾斜	Ⅲ-3219	新庄町跡之浦3	田鶴
2500	急傾斜	Ⅲ-3220	新庄町跡之浦4	田鶴
2501	急傾斜	Ⅲ-3221	新庄町田鶴口3	田鶴
2502	急傾斜	Ⅲ-3222	神島台2	神島台
2503	急傾斜	Ⅲ-3223	新庄町滝内3	内の浦
2504	急傾斜	Ⅲ-3224	たきない町2	たきない
2505	急傾斜	Ⅲ-3225	たきない町3	たきない
2506	急傾斜	Ⅲ-3226	新庄町滝内4	内の浦
2507	急傾斜	Ⅲ-3227	新庄町滝内5	内の浦
2508	急傾斜	Ⅲ-3231	新庄町内ノ浦4	内の浦
2509	急傾斜	Ⅲ-3234	新庄町内ノ浦7	内の浦
2510	急傾斜	Ⅲ-3236	新庄町内ノ浦9	内の浦
2511	急傾斜	Ⅲ-3237	新庄町内ノ浦10	内の浦
2512	急傾斜	Ⅲ-3238	新庄町内ノ浦11	内の浦
2513	急傾斜	Ⅲ-3239	新庄町内ノ浦12	内の浦
2514	急傾斜	Ⅲ-3240	新庄町鳥の巣5	内の浦
2515	急傾斜	Ⅲ-3359	温川栗垣内2	温川
2516	急傾斜	Ⅲ-3360	温川桑垣内	温川
2517	急傾斜	Ⅲ-3361	温川下垣	内井川
2518	急傾斜	Ⅲ-3362	温川中川	温川
2519	急傾斜	Ⅲ-3364	大川皆ノ川2	大川
2520	急傾斜	Ⅲ-3367	熊野川船原1	熊野川
2521	急傾斜	Ⅲ-3368	熊野川船原2	小皆
2522	急傾斜	Ⅲ-3369	小皆小皆原	小皆
2523	急傾斜	Ⅲ-3370	栗栖川新田1	栗栖川
2524	急傾斜	Ⅲ-3371	栗栖川新田2	栗栖川
2525	急傾斜	Ⅲ-3372	栗栖川新田3	栗栖川
2526	急傾斜	Ⅲ-3373	栗栖川新田4	栗栖川
2527	急傾斜	Ⅲ-3374	栗栖川下芝	栗栖川
2528	急傾斜	Ⅲ-3375	栗栖川覗1	栗栖川
2529	急傾斜	Ⅲ-3377	栗栖川上芝	栗栖川
2530	急傾斜	Ⅲ-3378	小皆十九川1	小皆
2531	急傾斜	Ⅲ-3380	栗栖川峰	栗栖川
2532	急傾斜	Ⅲ-3381	高原下谷	高原
2533	急傾斜	Ⅲ-3385	福定宮ノ平2	福定
2534	急傾斜	Ⅲ-3390	大川上地2	大川
2535	急傾斜	Ⅲ-3393	大川長条垣内	川合
2536	急傾斜	Ⅲ-3395	高原向田	高原
2537	急傾斜	Ⅲ-3396	川合向田	川合
2538	急傾斜	Ⅲ-3397	川合7	川合
2539	急傾斜	Ⅲ-3398	川合8	川合
2540	急傾斜	Ⅲ-3412	大内川立田8	大内川
2541	急傾斜	Ⅲ-3439	近露道中1	道中
2542	急傾斜	Ⅲ-3440	近露城ノ峰4	城之峰
2543	急傾斜	Ⅲ-3442	近露一里石5	一里石
2544	急傾斜	Ⅲ-3445	近露木ノ下	木之下
2545	急傾斜	Ⅲ-3447	野中一里石2	一里石
2546	急傾斜	Ⅲ-3449	野中一里石4	野中
2547	急傾斜	Ⅲ-3454	近露関ノ平3	関の平
2548	急傾斜	Ⅲ-3461	北郡津越1	北郡
2549	急傾斜	Ⅲ-3466	北郡下地1	北郡
2550	急傾斜	Ⅲ-3478	野中上向井1	野中
2551	急傾斜	Ⅲ-3494	野中裏地6	野中
2552	急傾斜	Ⅲ-3495	野中大畑3	野中
2553	急傾斜	Ⅲ-3518	和田宇井郷3	和田
2554	急傾斜	Ⅲ-3522	和田野首4	和田
2555	急傾斜	Ⅲ-3534	平瀬上地3	平瀬
2556	急傾斜	Ⅲ-3537	平瀬原地	平瀬
2557	急傾斜	Ⅲ-3539	下川上安4	下川上
2558	急傾斜	Ⅲ-3547	下川下城戸4	下川上
2559	急傾斜	Ⅲ-3550	下川下打越2	上野
2560	急傾斜	Ⅲ-3551	下川下打越1	上野

No.	種類	箇所番号	箇所名	自治会等
2561	急傾斜	Ⅲ-3552	下川下宮ノ平2	上野
2562	急傾斜	Ⅲ-3553	下川下上野6	上野
2563	急傾斜	Ⅲ-3558	下川下西ノ又4	竹西
2564	急傾斜	Ⅲ-3560	下川下西ノ又6	竹西
2565	急傾斜	Ⅲ-3562	下川下西ノ又8	竹西
2566	急傾斜	Ⅲ-3563	下川下西ノ又9	竹西
2567	急傾斜	Ⅲ-3565	鮎川向越6	向越
2568	急傾斜	Ⅲ-3568	鮎川小川15	小川
2569	急傾斜	Ⅲ-3570	鮎川小川13	小川
2570	急傾斜	Ⅲ-3572	鮎川小川11	小川
2571	急傾斜	Ⅲ-3574	鮎川愛賀合10	愛賀合
2572	急傾斜	Ⅲ-3575	鮎川愛賀合9	愛賀合
2573	急傾斜	Ⅲ-3576	鮎川愛賀合8	愛賀合
2574	急傾斜	Ⅲ-3577	鮎川愛賀合7	愛賀合
2575	急傾斜	Ⅲ-3578	鮎川愛賀合6	愛賀合
2576	急傾斜	Ⅲ-3581	鮎川赤木4	赤木
2577	急傾斜	Ⅲ-3582	鮎川城ノ浦8	赤木
2578	急傾斜	Ⅲ-3583	鮎川城ノ浦7	赤木
2579	急傾斜	Ⅲ-3584	鮎川城ノ浦6	内ノ井
2580	急傾斜	Ⅲ-3585	鮎川城ノ浦5	内ノ井
2581	急傾斜	Ⅲ-3586	鮎川鉛山口1	鉛山
2582	急傾斜	Ⅲ-3587	鮎川鉛山口2	鉛山
2583	急傾斜	Ⅲ-3588	鮎川鉛山口4	鉛山
2584	急傾斜	Ⅲ-3589	鮎川鉛山口3	鉛山
2585	急傾斜	Ⅲ-3593	向山向山1	地下
2586	急傾斜	Ⅲ-3595	下露4	合川
2587	急傾斜	Ⅲ-3608	五味井ノ木	五味
2588	急傾斜	Ⅲ-3610	五味高野2	五味
2589	急傾斜	Ⅲ-4612	八木尾4	切畑
2590	急傾斜	Ⅲ-4615	静川小原1	小原
2591	急傾斜	Ⅲ-4616	静川小原2	小原
2592	急傾斜	Ⅲ-60085	秋津川竹藪18	秋津川
2593	急傾斜	Ⅲ-60089	秋津川岡原8	秋津川
2594	急傾斜	Ⅲ-60090	秋津川岡原9	秋津川
2595	急傾斜	Ⅲ-60091	秋津川岡原10	秋津川
2596	急傾斜	Ⅲ-60261	上芳養63	上芳養
2597	急傾斜	Ⅲ-60262	上芳養64	上芳養
2598	急傾斜	Ⅲ-60266	上芳養68	上芳養
2599	急傾斜	Ⅲ-60267	上芳養69	上芳養
2600	急傾斜	Ⅲ-60269	上芳養71	上芳養
2601	急傾斜	Ⅲ-60396	中芳養林8	中芳養
2602	急傾斜	Ⅲ-61289	天神崎(104)	天神崎
2603	急傾斜	Ⅳ-6001	高原16	高原
2604	急傾斜	Ⅳ-6002	高原17	高原
2605	急傾斜	Ⅳ-6005	長野東原14	長野
2606	急傾斜	Ⅳ-6006	長野東原15	長野
2607	急傾斜	Ⅳ-6007	長野東原16	長野
2608	急傾斜	Ⅳ-6009	長野東原18	長野
2609	急傾斜	Ⅳ-6010	秋津川樫尾12	秋津川
2610	急傾斜	Ⅳ-6011	秋津川宝柏8	秋津川
2611	急傾斜	Ⅳ-6012	秋津川松本16	秋津川
2612	急傾斜	Ⅳ-6013	秋津川松本17	秋津川
2613	急傾斜	Ⅳ-6014	秋津川松本18	秋津川
2614	急傾斜	Ⅳ-6015	秋津川下崎14	秋津川
2615	急傾斜	Ⅳ-6016	秋津川大沢6	秋津川
1	土石流	5-387-1-001	日高川右支渓	下福井
2	土石流	5-387-1-002	日高川右支渓	下福井
3	土石流	5-387-1-003	日高川右支渓	下福井
4	土石流	5-387-1-004-1	日高川右支渓	下福井
5	土石流	5-387-1-004-2	日高川右支渓	下福井
6	土石流	5-387-1-005	日高川右支渓	下柳瀬
7	土石流	5-387-1-006	日高川右支渓	下柳瀬
8	土石流	5-387-1-007	日高川右支渓	下柳瀬
9	土石流	5-387-1-008	硲の花谷川	上柳瀬
10	土石流	5-387-1-010	日高川右支渓	安井
11	土石流	5-387-1-011	日高川右支渓	安井
12	土石流	5-387-1-012	血の谷	安井
13	土石流	5-387-1-013	下垣内谷	安井
14	土石流	5-387-1-014	日高川右支渓	安井
15	土石流	5-387-1-015	日高川右支渓	西
16	土石流	5-387-1-018	弾正谷	西
17	土石流	5-387-1-020	中原谷	下宮代
18	土石流	5-387-1-021	日高川右支渓	上宮代
19	土石流	5-387-1-022	片の瀬谷	上廣井原
20	土石流	5-387-1-023	皆瀬谷	龍神上
21	土石流	5-387-1-024	湯布谷	龍神上
22	土石流	5-387-1-025	寺谷	龍神上
23	土石流	5-387-1-026	井戸谷	小又川
24	土石流	5-387-1-027	日高川左支渓	湯ノ又
25	土石流	5-387-1-031	古久保谷	東

No.	種類	箇所番号	箇所名	自治会等
26	土石流	5-387-1-032	日高川左支渓	上柳瀬
27	土石流	5-387-1-033	ビクリン谷	下柳瀬
28	土石流	5-387-1-034	日高川左支渓	下福井
29	土石流	5-387-1-035	橋谷	甲斐ノ川
30	土石流	5-387-1-038	日高川右支渓	下福井
31	土石流	5-387-2-002	立花川右支渓	甲斐ノ川
32	土石流	5-387-2-003	日和田谷	甲斐ノ川
33	土石流	5-387-2-005	日高川右支渓	甲斐ノ川
34	土石流	5-387-2-006	日高川右支渓	下福井
35	土石流	5-387-2-007	日高川右支渓	下福井
36	土石流	5-387-2-008	日高川右支渓	下福井
37	土石流	5-387-2-010	日高川右支渓	下福井
38	土石流	5-387-2-011	日高川右支渓	下柳瀬
39	土石流	5-387-2-012	日高川右支渓	下柳瀬
40	土石流	5-387-2-013	日高川右支渓	下柳瀬
41	土石流	5-387-2-014	日高川右支渓	安井
42	土石流	5-387-2-017	オクスギ谷	安井
43	土石流	5-387-2-018	日高川右支渓	安井
44	土石流	5-387-2-019	中ノ谷	安井
45	土石流	5-387-2-020	日高川右支渓	安井
46	土石流	5-387-2-021	日高川右支渓	西
47	土石流	5-387-2-022	北ノ谷	西
48	土石流	5-387-2-023-1	日高川右支渓	下宮代
49	土石流	5-387-2-025	コオモリ谷	下宮代
50	土石流	5-387-2-027	倉の谷	下宮代
51	土石流	5-387-2-028	日高川右支渓	上宮代
52	土石流	5-387-2-029	日高川右支渓	上宮代
53	土石流	5-387-2-030	日高川右支渓	上宮代
54	土石流	5-387-2-031	井ノ久保谷	上宮代
55	土石流	5-387-2-032	下谷	上宮代
56	土石流	5-387-2-034	古屋谷	上宮代
57	土石流	5-387-2-035	東谷	上宮代
58	土石流	5-387-2-038	背戸谷	下広井原
59	土石流	5-387-2-039	日高川右支渓	下広井原
60	土石流	5-387-2-040	皿田谷	下広井原
61	土石流	5-387-2-041	日高川右支渓	下広井原
62	土石流	5-387-2-042	堂谷	龍神上
63	土石流	5-387-2-043	日高川右支渓	龍神下
64	土石流	5-387-2-044	日高川右支渓	龍神下
65	土石流	5-387-2-045	日高川右支渓	龍神上
66	土石流	5-387-2-046	高硲谷	龍神上
67	土石流	5-387-2-047	日高川右支渓	龍神上
68	土石流	5-387-2-048	古川右支渓	小又川
69	土石流	5-387-2-049	大野谷	小又川
70	土石流	5-387-2-050	五味谷	湯ノ又
71	土石流	5-387-2-052-1	大江谷	湯ノ又
72	土石流	5-387-2-052-2	大江谷	湯ノ又
73	土石流	5-387-2-053	日高川左支渓	上廣井原
74	土石流	5-387-2-055	原ノ谷	上廣井原
75	土石流	5-387-2-056	井戸ノ谷	下広井原
76	土石流	5-387-2-057	橋戸谷	上宮代
77	土石流	5-387-2-058	串本谷	上宮代
78	土石流	5-387-2-060	日高川左支渓	上宮代
79	土石流	5-387-2-061	日高川左支渓	上宮代
80	土石流	5-387-2-062	日高川左支渓	下宮代
81	土石流	5-387-2-063	忠谷	下宮代
82	土石流	5-387-2-064	日高川左支渓	下宮代
83	土石流	5-387-2-066	日高川左支渓	下宮代
84	土石流	5-387-2-067	日高川左支渓	下宮代
85	土石流	5-387-2-068	日高川左支渓	東
86	土石流	5-387-2-069	池ノ谷	東
87	土石流	5-387-2-071	丹生ノ川右支渓	東
88	土石流	5-387-2-072	丹生ノ川右支渓	東
89	土石流	5-387-2-073	丹生ノ川右支渓	殿原
90	土石流	5-387-2-074	丹生ノ川右支渓	殿原
91	土石流	5-387-2-075	丹生ノ川右支渓	殿原
92	土石流	5-387-2-076	丹生ノ川右支渓	殿原
93	土石流	5-387-2-079	フドノ谷	殿原
94	土石流	5-387-2-080	丹生ノ川右支渓	三ツ又
95	土石流	5-387-2-081	三ツ又谷川右支渓	三ツ又
96	土石流	5-387-2-085	堂谷	三ツ又
97	土石流	5-387-2-086	三ツ又谷川左支渓	丹生ノ川
98	土石流	5-387-2-087	井戸ノ谷	丹生ノ川
99	土石流	5-387-2-090	丹生ノ川右支渓	丹生ノ川
100	土石流	5-387-2-092	丹生ノ川右支渓	丹生ノ川
101	土石流	5-387-2-093	丹生ノ川右支渓	丹生ノ川
102	土石流	5-387-2-094	丹生ノ川右支渓	丹生ノ川
103	土石流	5-387-2-096	日高川左支渓	安井
104	土石流	5-387-2-097-1	日高川左支渓	下柳瀬
105	土石流	5-387-2-097-2	日高川左支渓	下柳瀬

No.	種類	箇所番号	箇所名	自治会等
106	土石流	5-387-2-099	日高川左支渓	上福井
107	土石流	5-387-2-100	日高川左支渓	上福井
108	土石流	5-387-2-101	日高川左支渓	上福井
109	土石流	5-387-2-102	日高川左支渓	上福井
110	土石流	5-387-2-104	手谷川左支渓	下福井
111	土石流	5-387-2-105-1	手谷川左支渓	下福井
112	土石流	5-387-2-105-2	手谷川左支渓	下福井
113	土石流	5-387-2-107	日高川左支渓	下福井
114	土石流	5-387-2-109	ウシカケ谷	甲斐ノ川
115	土石流	5-387-2-110	日高川左支渓	甲斐ノ川
116	土石流	5-387-2-111	日高川左支渓	甲斐ノ川
117	土石流	5-387-2-114	小家谷川左支渓	小家
118	土石流	5-387-2-115	日高川左支渓	小家
119	土石流	5-387-2-116	日高川左支渓	小家
120	土石流	6-206-1-001	七石川	井原
121	土石流	6-206-1-002-1	井原川	井原
122	土石流	6-206-1-002-2	井原川	井原
123	土石流	6-206-1-003	芋村川1	崖
124	土石流	6-206-1-005	芋村川3	崖
125	土石流	6-206-1-008	寺田川5	中芳養
126	土石流	6-206-1-009	田尻川4	中芳養
127	土石流	6-206-1-010	嶋谷川	中芳養
128	土石流	6-206-1-011	西野小川	中芳養
129	土石流	6-206-1-013	芳養川	中芳養
130	土石流	6-206-1-014	西郷川1	上芳養
131	土石流	6-206-1-016	葛谷川	上芳養
132	土石流	6-206-1-017	東郷川9	上芳養
133	土石流	6-206-1-018	東郷谷川	上芳養
134	土石流	6-206-1-020	東郷川6	上芳養
135	土石流	6-206-1-021	東郷川3	上芳養
136	土石流	6-206-1-022	垣内谷川	上芳養
137	土石流	6-206-1-024	カラ谷	上芳養
138	土石流	6-206-1-025	木道川2	上芳養
139	土石流	6-206-1-028	山口川	上芳養
140	土石流	6-206-1-029	山口谷川	上芳養
141	土石流	6-206-1-030	日向川2	上芳養
142	土石流	6-206-1-031	瀬口川	上芳養
143	土石流	6-206-1-034	矢代川3	中芳養
144	土石流	6-206-1-035	林川	中芳養
145	土石流	6-206-1-039	田川右支渓	田中
146	土石流	6-206-1-040	団栗川	団栗
147	土石流	6-206-1-041	田川	田川
148	土石流	6-206-1-042	大坊川2	田川
149	土石流	6-206-1-043	田中川2	田中
150	土石流	6-206-1-044	田中川3	田中
151	土石流	6-206-1-046	松原川2	松原
152	土石流	6-206-1-050	松原川5	松原
153	土石流	6-206-1-059	谷下川4	稲成町
154	土石流	6-206-1-060	苗代谷川1	稲成町
155	土石流	6-206-1-061	長田川	稲成町
156	土石流	6-206-1-062	谷上川7	稲成町
157	土石流	6-206-1-063	谷上川4	稲成町
158	土石流	6-206-1-064	奥江原川	稲成町
159	土石流	6-206-1-069	東江原川	稲成町
160	土石流	6-206-1-072	大峯川1	秋津町
161	土石流	6-206-1-074	大峯川3	秋津町
162	土石流	6-206-1-075	大峯川4	秋津町
163	土石流	6-206-1-076	田尻川7	秋津町
164	土石流	6-206-1-080	田尻川6	秋津町
165	土石流	6-206-1-081	大西谷川	秋津町
166	土石流	6-206-1-082	要助谷川	上秋津
167	土石流	6-206-1-088	杉原川	上秋津
168	土石流	6-206-1-090	川中口川	上秋津
169	土石流	6-206-1-091	谷川左支渓	秋津川
170	土石流	6-206-1-092	西戸谷川	秋津川
171	土石流	6-206-1-093-1	やん谷川	秋津川
172	土石流	6-206-1-093-2	やん谷川	秋津川
173	土石流	6-206-1-093-3	やん谷川	秋津川
174	土石流	6-206-1-093-4	やん谷川	秋津川
175	土石流	6-206-1-093-5	やん谷川	秋津川
176	土石流	6-206-1-094	宮谷川	秋津川
177	土石流	6-206-1-095	宮谷上川	秋津川
178	土石流	6-206-1-096	河原川2	上秋津
179	土石流	6-206-1-099	岩倉川	上秋津
180	土石流	6-206-1-100	稲屋川	上秋津
181	土石流	6-206-1-102	久保田川2	上秋津
182	土石流	6-206-1-104	久保田川1	上秋津
183	土石流	6-206-1-106	矢矧川	秋津町
184	土石流	6-206-1-110	柿谷川	万呂
185	土石流	6-206-1-111	矢田ヶ谷川2	万呂

No.	種類	箇所番号	箇所名	自治会等
136	土石流	6-206-1-116	宮後川1	三栖
137	土石流	6-206-1-118	堂ノ前川2	三栖
138	土石流	6-206-1-119	正田川	三栖
139	土石流	6-206-1-120	弥五郎谷川	三栖
140	土石流	6-206-1-121	堂川	三栖
141	土石流	6-206-1-122	宇井代川	三栖
142	土石流	6-206-1-125	しぶし谷	長野
143	土石流	6-206-1-126	伏菟野川	長野
144	土石流	6-206-1-127	庚申谷川	長野
145	土石流	6-206-1-130	畑中川	三栖
146	土石流	6-206-1-132	広川1	三栖
147	土石流	6-206-1-133	広川2	三栖
148	土石流	6-206-1-134	右広川	三栖
149	土石流	6-206-1-136	富家川	三栖
150	土石流	6-206-1-138	埴田川	三栖
151	土石流	6-206-1-139-1	岩屋谷川2	城山台
152	土石流	6-206-1-139-2	岩屋谷川2	城山台
153	土石流	6-206-1-142	左会津川左支渓	万呂
154	土石流	6-206-1-145	神頭川2	万呂
155	土石流	6-206-1-151	墓西谷川	万呂
156	土石流	6-206-1-153	宝来川	宝来町
157	土石流	6-206-1-156	北長川1	北長
158	土石流	6-206-1-161	田鶴川5	田鶴
159	土石流	6-206-1-163	神島谷川	神島台
160	土石流	6-206-1-164	跡之浦川3	跡の浦
161	土石流	6-206-2-002	大屋谷川	井原
162	土石流	6-206-2-003	芳養川右支渓	芋
163	土石流	6-206-2-009	寄巻川2	中芳養
164	土石流	6-206-2-013	平野川	中芳養
165	土石流	6-206-2-014	船山川1	中芳養
166	土石流	6-206-2-017	下ノ口川1	中芳養
167	土石流	6-206-2-018	小野川	中芳養
168	土石流	6-206-2-019	下ノ口川2	上芳養
169	土石流	6-206-2-020-1	西峰川	上芳養
170	土石流	6-206-2-020-2	西峰川2	上芳養
171	土石流	6-206-2-021	長谷川	上芳養
172	土石流	6-206-2-022	西原川2	上芳養
173	土石流	6-206-2-023	西郷川右支渓	上芳養
174	土石流	6-206-2-024	西原川5	上芳養
175	土石流	6-206-2-025	西原川3	上芳養
176	土石流	6-206-2-026	西原川1	上芳養
177	土石流	6-206-2-027	西原川4	上芳養
178	土石流	6-206-2-029	荒堀川	上芳養
179	土石流	6-206-2-030	松葉川	上芳養
180	土石流	6-206-2-031	西郷川左支渓	上芳養
181	土石流	6-206-2-032	西郷川2	上芳養
182	土石流	6-206-2-034	西郷川左支渓	上芳養
183	土石流	6-206-2-035	東郷川1	上芳養
184	土石流	6-206-2-036	古野川1	上芳養
185	土石流	6-206-2-037	古野川2	上芳養
186	土石流	6-206-2-038	古野川3	上芳養
187	土石流	6-206-2-039	東郷川2	上芳養
188	土石流	6-206-2-040	東郷川7	上芳養
189	土石流	6-206-2-041	加森川	上芳養
190	土石流	6-206-2-042-1	知化地野川1	上芳養
191	土石流	6-206-2-042-2	知化地野川5	上芳養
192	土石流	6-206-2-043	知化地野川2	上芳養
193	土石流	6-206-2-044	小恒川右支渓	上芳養
194	土石流	6-206-2-045	美野原谷川	上芳養
195	土石流	6-206-2-046	知化地野川	上芳養
196	土石流	6-206-2-047	知化地野川3	上芳養
197	土石流	6-206-2-048	小恒川1	上芳養
198	土石流	6-206-2-049	小恒川2	上芳養
199	土石流	6-206-2-050	小恒川右支渓	上芳養
200	土石流	6-206-2-051	小恒川3	上芳養
201	土石流	6-206-2-052	小恒川左支渓	上芳養
202	土石流	6-206-2-053	東郷川4	上芳養
203	土石流	6-206-2-054	木道川1	上芳養
204	土石流	6-206-2-055	大関谷川	上芳養
205	土石流	6-206-2-056	大関谷川2	上芳養
206	土石流	6-206-2-057	冬木川	上芳養
207	土石流	6-206-2-060	古野谷	上芳養
208	土石流	6-206-2-063	こら谷川	上芳養
209	土石流	6-206-2-065	白梅川	上芳養
210	土石流	6-206-2-070	芳養川左支渓	中芳養
211	土石流	6-206-2-071	矢代川1	中芳養
212	土石流	6-206-2-077	原田垣内川2	境
213	土石流	6-206-2-083	千年谷川	大坊
214	土石流	6-206-2-085-2	大坊川1	田川
215	土石流	6-206-2-087-1	秋葉川	田中

No.	種類	箇所番号	箇所名	自治会等
216	土石流	6-206-2-087-2	秋葉川	田中
217	土石流	6-206-2-088	新田川1	田中
218	土石流	6-206-2-089-2	田川左支渓	田中
219	土石流	6-206-2-090	津葉木川	田中
220	土石流	6-206-2-091	田川左支渓	田中
221	土石流	6-206-2-093	元町川3	松原
222	土石流	6-206-2-094	西沖代川1	稲成町
223	土石流	6-206-2-095	西沖代川2	稲成町
224	土石流	6-206-2-098	稲成川右支渓	稲成町
225	土石流	6-206-2-099	谷中川1	稲成町
226	土石流	6-206-2-100	苗代谷川2	稲成町
227	土石流	6-206-2-101	藻岩川	稲成町
228	土石流	6-206-2-102-2	岩屋川	稲成町
229	土石流	6-206-2-102-3	岩屋川	稲成町
230	土石流	6-206-2-102-4	岩屋川	稲成町
231	土石流	6-206-2-103	谷上川1	稲成町
232	土石流	6-206-2-104	稲成川右支渓	稲成町
233	土石流	6-206-2-105	谷上川2	稲成町
234	土石流	6-206-2-106	稲成川右支渓	稲成町
235	土石流	6-206-2-107	稲成川右支渓	稲成町
236	土石流	6-206-2-108	稲成川右支渓	稲成町
237	土石流	6-206-2-109	稲成川左支渓	稲成町
238	土石流	6-206-2-110	谷上川8	稲成町
239	土石流	6-206-2-112	平岩川1	稲成町
240	土石流	6-206-2-113	蔵岩谷川	稲成町
241	土石流	6-206-2-114	蔵岩谷川	稲成町
242	土石流	6-206-2-115	谷上川5	稲成町
243	土石流	6-206-2-116	谷上川6	稲成町
244	土石流	6-206-2-117	稲成川左支渓	稲成町
245	土石流	6-206-2-118-1	長谷川	稲成町
246	土石流	6-206-2-118-2	長谷川	稲成町
247	土石流	6-206-2-118-3	長谷川	稲成町
248	土石流	6-206-2-119	谷中川3	稲成町
249	土石流	6-206-2-120-1	稲成川左支渓	稲成町
250	土石流	6-206-2-120-2	稲成川左支渓	稲成町
251	土石流	6-206-2-121	稲成川左支渓	稲成町
252	土石流	6-206-2-122	坊ヶ谷川	稲成町
253	土石流	6-206-2-123	荒光川1	稲成町
254	土石流	6-206-2-124	荒光川3	稲成町
255	土石流	6-206-2-125	荒光川右支渓	稲成町
256	土石流	6-206-2-127	谷下川1	稲成町
257	土石流	6-206-2-128	荒光川左支渓	稲成町
258	土石流	6-206-2-130	大西川3	秋津町
259	土石流	6-206-2-134	左向谷川	上秋津
260	土石流	6-206-2-135	滝の川	上秋津
261	土石流	6-206-2-136	平岩川2	上秋津
262	土石流	6-206-2-137	西の岡川	上秋津
263	土石流	6-206-2-138-2	下崎川1	秋津川
264	土石流	6-206-2-139-10	下崎川3	秋津川
265	土石流	6-206-2-139-11	下崎川3	秋津川
266	土石流	6-206-2-139-12	下崎川3	秋津川
267	土石流	6-206-2-139-13	下崎川3	秋津川
268	土石流	6-206-2-139-2	下崎川3	秋津川
269	土石流	6-206-2-139-4	下崎川3	秋津川
270	土石流	6-206-2-139-5	下崎川3	秋津川
271	土石流	6-206-2-139-6	下崎川3	秋津川
272	土石流	6-206-2-139-7	下崎川3	秋津川
273	土石流	6-206-2-139-8	下崎川3	秋津川
274	土石流	6-206-2-139-9	下崎川3	秋津川
275	土石流	6-206-2-140	谷川右支渓	秋津川
276	土石流	6-206-2-141	下崎川2	秋津川
277	土石流	6-206-2-142	谷川右支渓	秋津川
278	土石流	6-206-2-144	谷川右支渓	秋津川
279	土石流	6-206-2-145	樫尾川1	秋津川
280	土石流	6-206-2-146	松本川1	秋津川
281	土石流	6-206-2-148	谷川左支渓	秋津川
282	土石流	6-206-2-149	池の川右支渓	秋津川
283	土石流	6-206-2-151	宝柏川2	秋津川
284	土石流	6-206-2-152	谷川左支渓	秋津川
285	土石流	6-206-2-153	露谷川	秋津川
286	土石流	6-206-2-154	右会津川右支渓	秋津川
287	土石流	6-206-2-155	前平川2	秋津川
288	土石流	6-206-2-156	前平川1	秋津川
289	土石流	6-206-2-157	右会津川左支渓	秋津川
290	土石流	6-206-2-158	地獄谷川2	上秋津
291	土石流	6-206-2-160	河原川3	上秋津
292	土石流	6-206-2-161	右会津川左支渓	上秋津
293	土石流	6-206-2-166	奥畑川	上秋津
294	土石流	6-206-2-167	峯岡川3	上秋津
295	土石流	6-206-2-168-1	峯岡川④	上秋津

No.	種類	箇所番号	箇所名	自治会等
296	土石流	6-206-2-168-2	峯岡川④	上秋津
297	土石流	6-206-2-169-1	久保田川左支渓	上秋津
298	土石流	6-206-2-169-2	久保田川左支渓	上秋津
299	土石流	6-206-2-170-1	藤谷川①	上秋津
300	土石流	6-206-2-170-2	藤谷川①	上秋津
301	土石流	6-206-2-171	藤谷川②	上秋津
302	土石流	6-206-2-173-1	中代川	上秋津
303	土石流	6-206-2-173-2	中代川	上秋津
304	土石流	6-206-2-175	宝満川2	秋津町
305	土石流	6-206-2-176	平谷川	万呂
306	土石流	6-206-2-182	矢田谷川	万呂
307	土石流	6-206-2-183	宮古井川	万呂
308	土石流	6-206-2-184-1	矢田ヶ谷川1	万呂
309	土石流	6-206-2-184-2	矢田ヶ谷川1	万呂
310	土石流	6-206-2-186	宮後川3	三栖
311	土石流	6-206-2-187	堂ノ前川1	三栖
312	土石流	6-206-2-189	一丁田川2	三栖
313	土石流	6-206-2-190	左会津川右支渓	長野
314	土石流	6-206-2-191	左会津川右支渓	長野
315	土石流	6-206-2-192	見行川	長野
316	土石流	6-206-2-194	前谷川2	長野
317	土石流	6-206-2-195	熊野川左支渓	長野
318	土石流	6-206-2-196	谷郷川	長野
319	土石流	6-206-2-197	長野川	長野
320	土石流	6-206-2-198	縄手川	三栖
321	土石流	6-206-2-199	坂本川	三栖
322	土石流	6-206-2-200	庄司方谷川	三栖
323	土石流	6-206-2-201	上野川1	長野
324	土石流	6-206-2-203	庄司方谷	三栖
325	土石流	6-206-2-206	細井川	三栖
326	土石流	6-206-2-209	河野川	三栖
327	土石流	6-206-2-210	下ノ岡川2	三栖
328	土石流	6-206-2-211	後呂地川5	三栖
329	土石流	6-206-2-213	後呂地川3	三栖
330	土石流	6-206-2-216	神光寺川	万呂
331	土石流	6-206-2-217	柿見川	万呂
332	土石流	6-206-2-220	北長川3	北長
333	土石流	6-206-2-221	北長川2	北長
334	土石流	6-206-2-225	田鶴川2	田鶴
335	土石流	6-206-2-226	田鶴川3	田鶴
336	土石流	6-206-2-228	滝内川3	内之浦
337	土石流	6-206-2-229	滝内川2	内之浦
338	土石流	6-206-2-230	長崎川	内之浦
339	土石流	6-206-2-232	内ノ浦川1	内之浦
340	土石流	6-206-2-233	内ノ浦川3	内之浦
341	土石流	6-206-2-235	仙波谷川2	内之浦
342	土石流	6-206-2-236	馬谷川1	内之浦
343	土石流	6-206-2-238	馬谷川3	内之浦
344	土石流	6-206-3-008	稲成2	田川
345	土石流	6-206-3-009	瀬之谷	益穂
346	土石流	6-206-3-012	谷下1	稲成町
347	土石流	6-206-3-014	谷上2	稲成町
348	土石流	6-206-3-017	谷中2	稲成町
349	土石流	6-206-3-018	谷下2	稲成町
350	土石流	6-206-3-019	谷下3	稲成町
351	土石流	6-206-3-022	中橋谷1	橋谷
352	土石流	6-206-3-023	中橋谷2	橋谷
353	土石流	6-206-3-024	中橋谷3	橋谷
354	土石流	6-206-3-025	中橋谷4	橋谷
355	土石流	6-206-3-026	中橋谷5	橋谷
356	土石流	6-402-1-001	西ノ谷川	西谷
357	土石流	6-402-1-002	東ノ谷	西谷
358	土石流	6-402-1-003	真砂	真砂
359	土石流	6-402-1-004	小皆原谷	小皆
360	土石流	6-402-1-005	風呂谷	栗栖川
361	土石流	6-402-1-006	下芝	栗栖川
362	土石流	6-402-1-007-1	新田	栗栖川
363	土石流	6-402-1-007-3	新田	栗栖川
364	土石流	6-402-1-007-4	新田	栗栖川
365	土石流	6-402-1-007-5	新田	栗栖川
366	土石流	6-402-1-007-7	新田	栗栖川
367	土石流	6-402-1-008	栗栖川2	栗栖川
368	土石流	6-402-1-010	栗栖川上芝1	栗栖川
369	土石流	6-402-1-011	朝来平	川合
370	土石流	6-402-1-012	温川	温川
371	土石流	6-402-1-013	栗栖川中芝	栗栖川
372	土石流	6-402-1-014	中の谷	栗栖川
373	土石流	6-402-1-015	十丈又	大内川
374	土石流	6-402-1-016	上石船	石船
375	土石流	6-402-1-017	柿平1	柿平

No.	種類	箇所番号	箇所名	自治会等
376	土石流	6-402-1-018	関ノ平3	柿平
377	土石流	6-402-1-020	道中	野中道中
378	土石流	6-402-1-901	関ノ平4	関の平
379	土石流	6-402-2-001	西谷	西谷
380	土石流	6-402-2-002	北谷川天倉谷川	西谷
381	土石流	6-402-2-003	宮ン谷	真砂
382	土石流	6-402-2-004	戸土谷	栗栖川
383	土石流	6-402-2-005	栗栖川3	小皆
384	土石流	6-402-2-006	小皆1	小皆
385	土石流	6-402-2-007	小皆	小皆
386	土石流	6-402-2-008	熊野谷川	熊野川
387	土石流	6-402-2-009	鍛治屋川右支渓	水上
388	土石流	6-402-2-010	水上	水上
389	土石流	6-402-2-011	沢1	沢
390	土石流	6-402-2-012	沢2	沢
391	土石流	6-402-2-013	沢3	沢
392	土石流	6-402-2-014	栗栖川上芝2	栗栖川
393	土石流	6-402-2-015	富田川左支渓	川合
394	土石流	6-402-2-016	朝来平1	川合
395	土石流	6-402-2-017	内井川谷左支渓	内井川
396	土石流	6-402-2-018	内井	内井川
397	土石流	6-402-2-019	垣原	内井川
398	土石流	6-402-2-020	下地	内井川
399	土石流	6-402-2-021	温川1	温川
400	土石流	6-402-2-022	温川2	温川
401	土石流	6-402-2-023	温川3	温川
402	土石流	6-402-2-024	温川4	温川
403	土石流	6-402-2-025	温川5	温川
404	土石流	6-402-2-026	小畑橋	大川
405	土石流	6-402-2-028	皆ノ川2	大川
406	土石流	6-402-2-030	福定	福定
407	土石流	6-402-2-031	水呑谷川	川合
408	土石流	6-402-2-032	向田1	川合
409	土石流	6-402-2-033	向田2	川合
410	土石流	6-402-2-034	栗栖川4	栗栖川
411	土石流	6-402-2-035	鍵平	栗栖川
412	土石流	6-402-2-037	上石船	石船
413	土石流	6-402-2-038	富田川	大内川
414	土石流	6-402-2-039	串崎	大内川
415	土石流	6-402-2-040	中切1	大内川
416	土石流	6-402-2-041	中切2	大内川
417	土石流	6-402-2-042	十丈又1	大内川
418	土石流	6-402-2-043	十丈又2	大内川
419	土石流	6-402-2-044	愚四郎山	大内川
420	土石流	6-402-2-045	十丈又3	大内川
421	土石流	6-402-2-046-1	春日神社	大内川
422	土石流	6-402-2-046-2	春日神社	大内川
423	土石流	6-402-2-047	大内川	大内川
424	土石流	6-402-2-048	下地	大内川
425	土石流	6-402-2-050	官谷	石船
426	土石流	6-402-2-051	中切4	石船
427	土石流	6-402-2-052	石船1	石船
428	土石流	6-402-2-053	石船2	石船
429	土石流	6-402-2-054	下田熊	栗栖川
430	土石流	6-402-2-055	洞谷	北郡
431	土石流	6-402-2-056	柿平2	柿平
432	土石流	6-402-2-057	峰	関の平
433	土石流	6-402-2-058	関ノ平1	関の平
434	土石流	6-402-2-059	関ノ平2	関の平
435	土石流	6-402-2-060	城ノ峰	城之峰
436	土石流	6-402-2-062	近露2	木之下
437	土石流	6-402-2-064	野中	方杉
438	土石流	6-402-2-065	方杉	方杉
439	土石流	6-402-2-067	小広峠1	上地
440	土石流	6-402-2-068	小広峠2	上地
441	土石流	6-402-2-069	近野	長井
442	土石流	6-402-2-901	富田川右支渓(001)	真砂
443	土石流	6-402-2-902	富田川右支渓(002)	真砂
444	土石流	6-402-2-903	鍛治屋川右支渓	水上
445	土石流	6-403-1-001	下附1	下附
446	土石流	6-403-1-002	下附2	下附
447	土石流	6-403-1-003	下附3	下附
448	土石流	6-403-1-004	下附4	下附
449	土石流	6-403-1-005	下附5	下附
450	土石流	6-403-1-006	下附6	下附
451	土石流	6-403-1-007	下附7	下附
452	土石流	6-403-1-008	下附8	下附
453	土石流	6-403-1-009-1	射矢ヶ谷	下附
454	土石流	6-403-1-009-2	射矢ヶ谷	下附
455	土石流	6-403-1-010	下附9	下附
456	土石流	6-403-1-012	能登平1	能登
457	土石流	6-403-1-013	蕨尾1	蕨尾
458	土石流	6-403-1-014	蕨尾2	蕨尾
459	土石流	6-403-1-015	蕨尾3	蕨尾
460	土石流	6-403-1-016	向越1	向越
461	土石流	6-403-1-017	長谷川	小川
462	土石流	6-403-1-019-1	射場	下平
463	土石流	6-403-1-019-2	射場	下平
464	土石流	6-403-1-020	樽見谷川	下平
465	土石流	6-403-1-021	使者原川	鉛山
466	土石流	6-403-1-022	井戸ン谷	川根
467	土石流	6-403-1-023	上野	上野
468	土石流	6-403-1-024	フロン谷	平瀬
469	土石流	6-403-1-025	平瀬	平瀬
470	土石流	6-403-1-028	滝谷	熊野
471	土石流	6-403-1-029	北ノ川谷	熊野
472	土石流	6-403-1-030	大原1	熊野
473	土石流	6-403-1-031	木守1	木守
474	土石流	6-403-1-032	木守2	木守
475	土石流	6-403-1-033	五味1	五味
476	土石流	6-403-1-904	鮎川2	下附
477	土石流	6-403-2-001	鮎川	宇立
478	土石流	6-403-2-002	宇立1	宇立
479	土石流	6-403-2-004	能登平2	能登
480	土石流	6-403-2-005	向越2	向越
481	土石流	6-403-2-007	小川2	小川
482	土石流	6-403-2-008	地ノ谷	地ノ谷
483	土石流	6-403-2-009	愛賀合1	愛賀合
484	土石流	6-403-2-010-1	愛賀合川	愛賀合
485	土石流	6-403-2-010-2	愛賀合川	愛賀合
486	土石流	6-403-2-010-3	愛賀合川	愛賀合
487	土石流	6-403-2-010-4	愛賀合川	愛賀合
488	土石流	6-403-2-010-5	愛賀合川	愛賀合
489	土石流	6-403-2-011	愛賀合2	愛賀合
490	土石流	6-403-2-012	愛賀合3	地ノ谷
491	土石流	6-403-2-013	鉛山口1	鉛山
492	土石流	6-403-2-014-1	鉛山谷川	鉛山
493	土石流	6-403-2-014-2	鉛山谷川	鉛山
494	土石流	6-403-2-015	鉛山口2	鉛山
495	土石流	6-403-2-017	竹ノ平	竹ノ平
496	土石流	6-403-2-018	竹ノ又1	竹西
497	土石流	6-403-2-019	竹ノ又2	竹西
498	土石流	6-403-2-020	西ノ又1	竹西
499	土石流	6-403-2-021	西ノ又2	竹西
500	土石流	6-403-2-022	田井中1	竹西
501	土石流	6-403-2-023	田井中2	竹西
502	土石流	6-403-2-024	田井中3	竹西
503	土石流	6-403-2-025	竹ノ又3	竹西
504	土石流	6-403-2-026	竹ノ又4	竹西
505	土石流	6-403-2-027	弓場谷	上野
506	土石流	6-403-2-028	宮ノ平	上野
507	土石流	6-403-2-029	下川下1	上野
508	土石流	6-403-2-030	下川下2	上野
509	土石流	6-403-2-031	下川下3	上野
510	土石流	6-403-2-032	下川下4	上野
511	土石流	6-403-2-033	下地1	平瀬
512	土石流	6-403-2-035	上地	平瀬
513	土石流	6-403-2-036	城戸	上野
514	土石流	6-403-2-039	和田3	和田
515	土石流	6-403-2-040	和田4	和田
516	土石流	6-403-2-041	宇井郷	和田
517	土石流	6-403-2-042	和田5	和田
518	土石流	6-403-2-044	安1	下川上
519	土石流	6-403-2-045	安2	下川上
520	土石流	6-403-2-047	桑原1	下川上
521	土石流	6-403-2-049	桑原3	下川上
522	土石流	6-403-2-050	平1	下川上
523	土石流	6-403-2-051	平2	上野
524	土石流	6-403-2-052	平3	上野
525	土石流	6-403-2-054	西大谷	上野
526	土石流	6-403-2-056	合川2	合川
527	土石流	6-403-2-058	一日所2	熊野
528	土石流	6-403-2-059	大原2	熊野
529	土石流	6-403-2-060	大原3	熊野
530	土石流	6-403-2-061	柚谷	熊野
531	土石流	6-403-2-063	大原4	熊野
532	土石流	6-403-2-064	一日所3	熊野
533	土石流	6-403-2-065	面川1	面川
534	土石流	6-403-2-068	谷野口	合川
535	土石流	6-403-2-069	中村1	合川

No.	種類	箇所番号	箇所名	自治会等
536	土石流	6-403-2-070	中村2	合川
537	土石流	6-403-2-075	下木守2	木守
538	土石流	6-403-2-076	梅の木谷	木守
539	土石流	6-403-2-077	木守3	木守
540	土石流	6-403-2-078	上木守1	木守
541	土石流	6-403-2-079	上木守2	木守
542	土石流	6-403-2-080	高野1	五味
543	土石流	6-403-2-082	下露1	合川
544	土石流	6-403-2-083	下露2	合川
545	土石流	6-403-2-905	前の川右支渓	木守
546	土石流	8-426-1-002	平の谷川	平
547	土石流	8-426-1-003	上の谷	川湯
548	土石流	8-426-1-004	中の谷	川湯
549	土石流	8-426-1-005	下の谷	川湯
550	土石流	8-426-1-006	大塔川左支渓	川湯
551	土石流	8-426-1-008	四村川右支渓	渡瀬
552	土石流	8-426-1-009	四村川左支渓	皆地
553	土石流	8-426-1-010	沖谷	皆地
554	土石流	8-426-1-011	四村川左支渓	小々森
555	土石流	8-426-1-013	四村川右支渓	湯峯
556	土石流	8-426-1-015	四村川左支渓	湯峯
557	土石流	8-426-1-016	堂ノ後谷	湯峯
558	土石流	8-426-1-017	湯水谷	湯峯
559	土石流	8-426-1-018	音無川左支渓	渡瀬
560	土石流	8-426-1-019	新宮川右支渓	柿
561	土石流	8-426-1-020	本川右支渓	本宮
562	土石流	8-426-1-021	城谷	本宮
563	土石流	8-426-1-022	音無川左支渓	本宮
564	土石流	8-426-1-023	いちの谷	大居
565	土石流	8-426-1-024	吉ヶ谷	大居
566	土石流	8-426-1-025	新宮川右支渓	大居
567	土石流	8-426-1-026	新宮川右支渓	九鬼
568	土石流	8-426-1-027	音無川左支渓	大居
569	土石流	8-426-1-028	新宮川右支渓	竹ノ本
570	土石流	8-426-1-029	折戸谷	九鬼
571	土石流	8-426-1-030	萩の谷	伏拝
572	土石流	8-426-1-031	三越川左支渓	伏拝
573	土石流	8-426-1-033	玉置道谷	切畑
574	土石流	8-426-1-034	新宮川左支渓	切畑
575	土石流	8-426-1-035	新宮川左支渓	上切原
576	土石流	8-426-1-036	新宮川左支渓	小津荷
577	土石流	8-426-2-001	セドの谷	大津荷
578	土石流	8-426-2-002	大塔川右支渓	皆瀬川
579	土石流	8-426-2-003	十九良谷川	皆瀬川
580	土石流	8-426-2-005	大塔川右支渓	皆瀬川
581	土石流	8-426-2-006	下の谷峰谷	皆瀬川
582	土石流	8-426-2-007	大塔川右支渓	皆瀬川
583	土石流	8-426-2-008	静川右支渓	白瀬
584	土石流	8-426-2-009	大塔川左支渓	小野
585	土石流	8-426-2-010	地蔵谷	東和田
586	土石流	8-426-2-011	大塔川左支渓	上大野
587	土石流	8-426-2-012	四村川左支渓	皆地
588	土石流	8-426-2-013	四村川左支渓	檜葉
589	土石流	8-426-2-014	こねご谷	久保野
590	土石流	8-426-2-016	栗垣内谷川左支渓	久保野
591	土石流	8-426-2-017	栗垣内谷川左支渓	久保野
592	土石流	8-426-2-018	四村川左支渓	湯峯
593	土石流	8-426-2-019	小坂谷	湯峯
594	土石流	8-426-2-020	フジ谷	渡瀬
595	土石流	8-426-2-021	音無川右支渓	本宮
596	土石流	8-426-2-022	音無川右支渓	本宮
597	土石流	8-426-2-023	音無川左支渓	中下番
598	土石流	8-426-2-024	音無川左支渓	大居
599	土石流	8-426-2-026	新宮川右支渓	九鬼
600	土石流	8-426-2-027	三越川右支渓	竹ノ本
601	土石流	8-426-2-029	三越川左支渓	中下番
602	土石流	8-426-2-032	新宮川左支渓	小津荷

資料：田辺市建設部土木課（令和４年４月調べ）

資料１－６　知事管理河川重要水防箇所　【総－３－２】

（その１）

番号	水系名	河川名	左 右岸	重要水防箇所 場所			延長m	重要度	危険理由
1	日 高 川	日 高 川	左	手谷川合流点	～	福井橋	400	A	堤防高
2	〃	〃	右	福井橋上流50m	～	宮ノ瀬橋	1,100	B	堤防高
3	〃	〃	右	上山路橋下流50m	～	西警察官駐在所前	450	B	堤防高
4	左会津川	左会津川	左	新会津橋	～	新会津橋上流200m	200	A	堤防高
5	〃	〃	左	新会津橋上流200m	～	小泉龍神橋	1,300	B	法崩れ
6	〃	〃	右	田辺大橋	～	切戸橋	700	A	堤防高
7	〃	〃	右	高雄大橋上流100m	～	堀田橋	400	B	堤防高
8	〃	〃	右	小泉龍神橋	～	下万呂目座橋	1,000	B	水衝・洗掘
9	〃	〃	右	中の宮橋上流100m	～	細井橋上流50m	2,000	B	堤防断面
10	〃	右会津川	左	青木歩道橋	～	田尻橋上流100m	800	A	堤防高
11	〃	〃	左	〃	～	〃	800	A	堤防断面
12	〃	〃	右	秋津野橋下流250m	～	左向谷川合流点	1,500	A	堤防高
13	〃	〃	右	川中口橋下流300m	～	川中口橋	300	B	水衝・洗掘
14	〃	〃	左	〃	～	〃	300	B	水衝・洗掘
15	〃	久保田川	右	若者橋上流500m	～	若者橋上流950m	450	B	堤防高
16	芳 養 川	芳 養 川	左	田尻橋	～	田尻橋上流200m	200	B	堤防高
17	〃	〃	右	田尻橋	～	中芳養泉養寺橋	800	A	堤防高
18	〃	〃	左	土堂橋	～	中芳養平野橋	800	A	堤防高
19	〃	〃	右	〃	～	〃	800	A	堤防高
20	〃	〃	左	境橋上流420m	～	中芳養脇田橋	480	A	堤防高
21	〃	〃	右	〃	～	〃	480	A	堤防高
22	〃	小 畔 川	左	船山橋下流290m	～	船山橋	290	A	堤防高
23	〃	〃	右	〃	～	〃	290	A	堤防高
24	〃	田　　川	左	県道上富田南部線下流210m	～	県道上富田南部線	210	B	堤防高
25	〃	〃	右	〃	～	〃	210	B	堤防高
26	出 井 川	出 井 川	左	河口	～	県道田辺白浜線下流100m	400	B	堤防高
27	〃	〃	右	〃	～	〃	400	B	堤防高
28	名喜里川	名喜里川	左	河口	～	名喜里橋上流200m	500	A	堤防高
29	〃	〃	右	〃	～	〃	500	A	堤防高
30	〃	〃	左	ＪＲ鉄橋下流200m	～	ＪＲ鉄橋	200	A	堤防高
31	〃	〃	右	ＪＲ鉄橋下流200m	～	ＪＲ鉄橋上流600m	800	B	堤防高
32	橋 谷 川	橋 谷 川	左	河口	～	新庄町橋谷鉄橋	330	B	堤防高
33	〃	〃	右	〃	～	〃	330	B	堤防高
34	仙波谷川	仙波谷川	左	内ノ浦大橋上流100m	～	内ノ浦大橋上流600m	500	A	堤防高
35	〃	〃	左	〃	～	〃	500	A	堤防断面
36	〃	〃	右	〃	～	〃	500	A	堤防高
37	富 田 川	富 田 川	左	原之瀬橋	～	原之瀬橋上流150m	150	A	水衝・洗掘
38	〃	〃	〃	〃	～	〃	150	A	堤防高
39	〃	〃	右	富源橋下流200m	～	富源橋上流200m	400	B	水衝・洗掘
40	〃	中　　川	右	大氏橋	～	大氏橋上流200m	200	B	水衝・洗掘

（その２）

番号	水系名	河川名	左 右岸	重要水防箇所				重要度	備考
				場　　所			延長ｍ		
41	〃	西 谷 川	右	西谷公民館下流95ｍ	～	西谷公民館	95	B	水衝・洗掘
42	日 置 川	日 置 川	左	津呂大橋	～	北野橋	500	B	水衝・洗掘
43	〃	熊 野 川	左	面川林業会館下流300ｍ	～	面川林業会館	300	B	漏水
44	〃	〃	左	〃	～	〃	300	B	水衝・洗掘
45	〃	竹ノ又川	右	竹ノ又橋下流500ｍ	～	竹ノ又橋下流320ｍ	180	B	漏水
46	〃	〃	右	〃	～	〃	180	B	水衝・洗掘
47	新 宮 川	熊 野 川	左	三里大橋下流400ｍ	～	三里大橋	400	A	堤防高
48	〃	〃	左	上の谷合流点下流600ｍ	～	上の谷合流点	600	A	堤防高
49	〃	〃	右	三里大橋下流430ｍ	～	三里大橋	430	A	堤防高
50	〃	〃	右	大居地区全域	～	大居地区全域	1,100	B	堤防高
51	〃	〃	右	大斎原一帯	～	大斎原一帯	400	B	堤防高
52	〃	〃	右	請川高齢者支援ハウス下流100ｍ	～	請川高齢者支援ハウス	100	B	堤防高
53	〃	〃	左	三里大橋	～	三里大橋上流100ｍ	100	B	水衝・洗掘
54	〃	〃	右	三里大橋	～	三里大橋上流100ｍ	150	B	水衝・洗掘
55	〃	音 無 川	左	熊野川合流点	～	本宮行政局	600	A	堤防高
56	〃	〃	右	熊野川合流点	～	私語橋	350	A	堤防高
57	〃	大 塔 川	左	熊野川合流点	～	旧請川橋	200	A	堤防高
58	〃	〃	左	川湯地区県道沿一帯	～	川湯地区県道沿一帯	300	A	堤防高
59	〃	〃	右	川湯橋下流500ｍ	～	川湯橋	500	A	堤防高
60	〃	〃	左	大塔橋下流100ｍ	～	大塔橋上流100ｍ	200	A	堤防高
61	〃	〃	右	熊野川合流点	～	旧請川橋	300	B	水衝・洗掘

注）重要水防箇所（知事管理河川）の評定基準

種別	評　定　基　準
1	市街地または集落を形成している区域があること。
2	重要な公共施設（鉄道、国道、県市町村道、官公署、学校、病院等）が存在する区域があること。
3	農地、工場等地域の経済において重要な区域があること。
4	その他、上記に準じる重要な区域があること。

（A）　水防上最も重要な箇所

（B）　次に重要な箇所

（要注意）注意が必要な箇所

出典：和歌山県地域防災計画（令和３年度修正版）

資料１－７　海岸重要水防箇所（国土交通省、農林水産省所管）　【総－３－２】【予－１－４】

（国土交通省港湾局所管）　　県港湾漁港整備課

地 区 海 岸 名		重要水防箇所所在地	延長（m）	備　　考
1	文 里 港	神子浜～新庄	1,000	
計			1,000	

出典：和歌山県地域防災計画資 料 編（平成28年度修正版）

（農林水産省所管）　　県農業農村整備課

地区海岸名		所在地	延長（m）	備　　考
1	滝　　内	新　庄　町	2,043	農村振興局所管
2	鳥 の 巣	新　庄　町	1,679	農村振興局所管
3	鳥の巣西	新　庄　町	440	農村振興局所管
計			4,162	

出典：和歌山県地域防災計画資料編（平成 25 年度修正版）

資料１－８　防災重点農業用ため池　【総－３－２】【予－１－４】

ため池番号	名称	所在地	貯水量	想定被害	
			(㎥)	家屋数	公共施設等
302060002	長谷上池	上芳養	10,000	2	県道、市道
302060008	鎌谷下池	上芳養	20,600	3	県道、市道
302060016	西の谷下池	上芳養	1,730	1	重ね池、市道
302060017	岡本池	上芳養	170	4	市道
302060024	小屋二谷池	上芳養	5,670	3	市道、集会所
302060025	鍬差下池	上芳養	160	1	市道、集会所
302060026	中谷池（上芳養）	上芳養	150	5	市道
302060032	荒堀池（１）	上芳養	2,230	3	市道
302060038	ササニ谷池	上芳養	70	3	県道
302060051	仏念池	上芳養	120	1	市道
302060056	ホケト池	中芳養	5,100	9	県道、市道
302060057	原田池	中芳養	3,410	10	市道
302060058	長屋谷池	中芳養	34,500	5	県道、市道
302060059	いもん段池	中芳養	6,260	5	市道
302060066	田尻池	中芳養	14,200	15	県道、市道
302060068	山谷池	中芳養	26,600	4	県道、市道
302060074	南郷池	中芳養	1,860	8	県道、市道
302060076	西野大池	中芳養	9,500	7	県道、市道
302060079	小池谷池	中芳養	3,260	3	市道
302060081	更池	中芳養	46,900	5	重ね池、県道、市道、集会所
302060084	大池（中芳養）	中芳養	6,080	5	重ね池、県道、市道、集会所
302060087	茨谷池	芳養町	5,840	2	市道
302060090	阿坂上池	芳養町	11,000	2	重ね池、県道
302060091	阿坂下池	芳養町	5,000	3	重ね池、県道
302060092	硲池	芳養町	10,500	11	県道、市道
302060094	津葉木池	芳養町	6,240	3	市道
302060098	巡谷池	稲成町	25,000	36	国道、市道、集会所
302060099	岩口池	稲成町	30,000	30	市道
302060102	流越池	稲成町	70	1	県道
302060112	丈ヶ谷池	上秋津	1,820	20	市道
302060114	辺谷池	上秋津	12,800	34	県道、市道、集会所
302060116	大峯池	秋津町	210	8	市道

ため池番号	名称	所在地	貯水量	想定被害	
			(㎥)	家屋数	公共施設等
302060117	岩倉池	秋津町	350	19	市道
302060118	矢田ヶ谷池	秋津町	5,550	6	市道、集会所
302060119	田尻池	秋津町	60	10	県道、市道
302060143	三栖新池	中三栖	25,500	65	県道、市道
302060148	堀下池	下三栖	340	27	県道、市道
302060149	大江ノ池	下三栖	610	21	県道、市道
302060150	鳥帽子（上）池	下三栖	4,670	9	重ね池、市道
302060151	鳥帽子（下）池	下三栖	13,700	53	重ね池、市道
302060152	コブ池	下三栖	250	16	県道、市道
302060156	柿見池	下三栖	8,780	33	市道
302060163	大谷池（中万呂）	中万呂	2,980	10	県道、市道
302060165	二又池	中万呂	8,740	26	県道、市道
302060166	天王池	下万呂	22,600	87	市道
302060167	平田池	下万呂	24,800	56	県道、市道、集会所
302060209	井戸の谷池	新庄町	9,040	14	市道
302060278	水源池	新庄町	4,775		重ね池、市道
302060279	中池	新庄町	12,830		重ね池、市道
302060280	新池	新庄町	40,800	37	重ね池、市道、集会所
302060281	西橋谷池	新庄町	1,887	5	市道
302060282	中橋谷池	新庄町	3,990	31	県道、市道
302060283	東橋谷池	新庄町	10,760	34	県道、市道
302060284	成川池	新庄町	5,145	50	国道、市道、JR
302060286	稲妻池	新庄町	9,200	2	市道
302060287	北菖蒲谷池	学園	15,320	70	市道
302060290	菖蒲谷池	天神崎	2,000	16	市道、集会所
302060291	目良池（１）	目良	320	12	市道
302060300	矢代池	中芳養	5,780	8	県道、市道
302060304	大屋谷池	芳養町	8,020	4	市道
302060328	大西池	秋津町	13,900	36	市道
302060332	二つ池	神子浜一丁目	16,750	132	学校、市道、幼稚園
302060333	西谷池	元町	2,880	16	市道
302062001	西上ノ池	龍神村西	2,142	6	国道、市道、行政局
302062002	西下ノ池	龍神村西	5,800	4	国道、市道、診療所
302062003	寺ノ原池	龍神村東	1,400	1	国道
302063011	新池（近露）	中辺路町近露	924	6	重ね池、市道、集会所
302063012	打樋池	中辺路町近露	1,235	20	重ね池、市道、集会所、美術館
302064001	寺尾溜池	鮎川	7,800	10	県道、市道

注）防災重点農業用ため池の重要度について

当該ため池の下流部に民家や公共施設等が存在することにより、洪水等の影響による水防活動の必要性を総合的に考慮して次のとおり定める。

指　定　要　件
ため池から100m未満の浸水区域内に家屋、公共施設等があるもの
ため池から100m以上500m未満の浸水区域内に家屋、公共施設等があり、かつ貯水量1,000㎥以上のもの
ため池から500m以上の浸水区域内に家屋、公共施設等があり、かつ貯水量5,000㎥以上のもの
その他、上記以外で必要と認めるもの

資料：田辺市農業振興課（令和４年12月時点）

資料１－９　道路危険予想箇所　【予－１－２】

道路名		要対策箇所数	備考
第一次緊急輸送道路	一般国道１６８号	2	
	一般国道３１１号	6	
	一般国道３７１号	3	
	一般国道４２４号	2	
	県道龍神中辺路線	2	
第二次緊急輸送道路	一般国道４２５号	7	
	県道田辺龍神線	17	
	県道下川上牟婁線	5	
第三次緊急輸送道路	県道日置川大塔線	1	
	県道市鹿野鮎川線	12	

出典：和歌山県地域防災計画資料編（令和元年度修正版）

資料１－10　危険物施設一覧表　【予－１－７】

製造所	貯蔵所									取扱所							計
	屋内貯蔵所	屋外タンク貯蔵所	特定	屋内タンク貯蔵所	地下タンク貯蔵所	簡易タンク貯蔵所	移動タンク貯蔵所	屋外貯蔵所	小計	給油取扱所	第1種販売取扱所	第2種販売取扱所	移送取扱所	特定	一般取扱所	小計	
0	49	28	0	2	50	0	43	1	173	77	4	0	0	0	34	115	288

出典：和歌山県地域防災計画資料編（令和３年度修正版）

資料１－11　火薬類、高圧ガス製造施設等一覧表　【予－１－７】

(1) 火薬類関係事業所

区分／所管	火薬庫（棟数）					販売		煙火	
	1級	2級	3級	煙火	実包	火薬	銃砲	製造	販売
田辺市消防本部	2	0	1	0	0	2	2	0	0

出典：和歌山県地域防災計画資料編（令和３年度修正版）

(2) 高圧ガス・液化石油ガス関係事業所

区分／所管	高圧ガス保安法						液化石油ガスの保安の確保及び取引の適正化に関する法律	
	製造施設				貯蔵	販売	販売	保安機関
	一般	液石	コンビ	一般・液石兼業				
田辺市消防本部	12	5	0	0	6	51	19	20

出典：和歌山県地域防災計画資料編（令和３年度修正版）

資料１－12　放射性同位元素等取扱事業所一覧表　【予－１－７】

事業所名	所在地	区分			分類	番号	年
		密	非	発			
紀南病院	田辺市新庄町 46 番地の 70			○	医	使第 5344 号	05
独立行政法人国立病院機構 南和歌山医療センター	田辺市たきない町 27 番１号			○	医	使第 4375 号	92

出典：和歌山県地域防災計画資料編(令和元年度修正版)

資料１－13　貯木場の所在・面積及び貯木能力一覧表　【予－１－７】

箇所	貯木場所	面積（㎡）	貯木能力 [回収容能力] （㎡）	備考
田辺市	貯　木　場　（陸　上）	11,200	11,200	龍神村森林組合
田辺市	貯　木　場　（陸　上）	7,800	4,800	本宮町森林組合

出典：和歌山県地域防災計画資料編(令和元年度修正版)

２．防災施設、設備等

資料２－１　消防ポンプ自動車等現有数　【予－１－５】

【消防ポンプ自動車等現有数】　平成30年12月

車　名　等	消防本部	消防団
普通消防ポンプ自動車　（Ｂ１以上）	2	18
水そう付消防ポンプ自動車	6	5
はしご付消防自動車　（30ｍ級）	1	0
化学消防自動車　（1,500ｌ／分未満）	1	0
高規格救急自動車	9	0
指揮車	1	0
救助工作車	2	0
小型動力ポンプ積載車	5	47
小型動力ポンプ　（小型動力ポンプ積載車分は含めない）	7	62
電源照明車	1	0
広報車	4	0
資材搬送車	4	0

資料：消防防災震災対策現況調査

資料２－２　消防水利の現況　【予－１－５】

【消防水利の現況】　平成30年12月

	説　明	数　量
消火栓	管径75㎜以上	2,560
防火水槽	40㎥以上	370
その他の水利	自然水利・プール200㎥以上	469
合計		3,399

資料：消防防災震災対策現況調査

資料２－３　救助用食料の確保状況　【予－２－１】

(1)卸売業者の精米工場のとう精能力

精　米　工　場　名	所　　在　　地	とう精能力 （玄米トン/日）
和歌山米穀株式会社　工場	和歌山市元寺町東ノ丁6-2　TEL 073-432-1133	24
東洋ライス株式会社 東洋ライス和歌山工場	和歌山市黒田12番地　TEL 073-471-3011	24
和歌山県農業協同組合連合会 海南精米センター	海南市日方新浜1294-25　TEL 073-482-6145	36
計		84

出典：和歌山県地域防災計画資料編（令和４年度修正版）

資料２－４　災害用備蓄物資一覧表　【予－２－１】

地域	食料関係					給水関係					寝具関係			トイレ関係							
	クラッカー	梅干	アルファ米	液体ミルク	長期保存飲料水500mｌ	受水槽・高架水槽	風船式給水タンク（5t）	プラスチック貯水槽（500ℓ）	給水用容器	造水機	毛布	アルミマット	簡易ベット（ダンボール）	組立式簡易トイレ	トイレ用テント	トイレ処理セット（一箱一〇〇回分）	トイレットペーパー	大人用紙おむつ	子供用紙おむつ	生理用品	マンホールトイレ（上部設備）
	（食）	粒	（食）	（本）	（本）	（㎥）	（基）	（基）	（パック）	（台）	（枚）	（枚）	（台）	（個）	（張）	（箱）	（R）	（枚）	（枚）	（個）	（個）
田　辺	25,020	3,000	4,750	72	7,695	73.4	15	0	20,900	8	16,201	10,890	16	1,257	281	519	11,424	4,604	412	3,452	7
龍　神	2,816	4,400	600	12	879	42.0	0	6	505	0	1,500	1,520	5	115	60	28	960	320	114	88	0
中辺路	1,380	400	500	12	1,008	12.1	0	10	60	2	1,356	1,452	5	140	50	70	960	320	114	88	0
大　塔	1,380	400	400	12	1,008	36.6	1	8	280	0	1,398	1,246	5	110	48	56	1,140	384	114	88	0
本　宮	2,240	400	550	12	1,008	16.0	0	10	5	0	1,548	1,188	6	90	35	52	1,420	320	114	88	0
合計	**32,836**	**8,600**	**6,800**	**120**	**11,598**	**180**	**16**	**34**	**21,750**	**10**	**22,003**	**16,296**	**37**	**1,712**	**474**	**725**	**15,904**	**5,948**	**868**	**3,804**	**7**

地域	その他																							
	炊飯器	発電機		ガスボンベ	投光器等	コードリール	防水シート	救急箱	担架	救急工具	携帯ラジオ	ポリタンク	携行缶	拡声器	懐中電灯	マスク	扇風機	非接触体温計	使い捨て手袋	ルームパーテーション	カーテン付ルームパーテーション	段ボール間仕切り（マジックテープ）	段ボール間仕切り	タオル
		ガソリン	LPガス（カセット含む）																					
	（基）	（台）	（台）	（本）	（台）	（台）	（枚）	（個）	（台）	（台）	（個）	（個）	（缶）	（台）	（個）	（枚）	（台）	（個）	（箱）	（張）	（張）	（セット）	（枚）	（枚）
田 辺	9	63	24	1,103	148	72	7,290	75	48	56	13	21	40	17	85	61,410	40	17	90	178	69	21	5,474	7,000
龍 神	0	12	15	219	10	11	795	3	6	0	4	146	0	0	65	4,550	15	4	24	18	4	4	600	2,605
中辺路	0	30	20	108	42	6	730	0	15	0	0	4	33	12	0	5,600	15	3	37	16	4	4	516	2,485
大 塔	3	3	16	162	15	15	397	0	0	0	0	58	2	0	0	3,750	15	3	27	16	4	2	600	3,500
本 宮	0	10	20	140	18	17	840	0	0	0	0	60	59	1	44	9,450	15	8	22	26	4	4	600	4,400
合計	**12**	**118**	**95**	**1,732**	**233**	**121**	**10,052**	**78**	**69**	**56**	**17**	**289**	**134**	**30**	**194**	**84,760**	**100**	**35**	**200**	**254**	**85**	**35**	**7,790**	**19,990**

資料：田辺市防災まちづくり課（令和５年９月調べ）

資料２－５　災害時におけるヘリコプター発着予定地　【予－２－７】

No.	名　称	所在地		施設管理者			発着場面積 東西ｍ×南北ｍ	防災ヘリ	ドクターヘリ
		住所（字）	電話番号	氏　名	担当課	電話番号			
1	ビッグユー防災ヘリポート	新庄町3353-9	0739-26-4111	和歌山IT教育機構	－	0739-26-4111	43×36	○	○
2	紀南病院	新庄町46-70	0739-22-5000	紀南病院	庶務課	0739-22-5000	20×15	○	○
3	上秋津若もの広場	上秋津2255-5	－	市教育委員会	スポーツ振興課	0739-25-2531	100×100	○	－
4	南和歌山医療センター	たきない町27-1	0739-26-7050	南和歌山医療センター	管理課	0739-26-7050	20×20	－	○
5	新庄総合公園多目的広場	たきない町3558-1	－	市長	管理課	0739-22-7050	80×100	○	○
6	神島台運動場	神島台9-29	－	市教育委員会	スポーツ振興課	0739-25-2531	130×150	○	－
7	神島高等学校	文里二丁目33-12	0739-22-2550	学校長	－	0739-22-2550	100×120	○	－
8	明洋中学校	目良4-1	0739-22-5410	市教育委員会	教育総務課	0739-26-9941	80×90	○	－
9	田辺スポーツパーク	上の山1-23-1	－	市教育委員会	スポーツ振興課	0739-25-2531	80×90	○	○
10	上芳養中学校	上芳養1483	0739-37-0214	市教育委員会	教育総務課	0739-26-9941	100×100	○	○
11	衣笠中学校	中三栖147-1	0739-34-0014	市教育委員会	教育総務課	0739-26-9941	110×90	－	○
12	旧長野中学校	長野1401		市教育委員会	教育総務課	0739-26-9941	80×40	－	○
13	旧伏菟野小学校	伏菟野110		市教育委員会	教育総務課	0739-26-9941	55×55	－	○
14	秋津川中学校	秋津川652-1	0739-36-0006	市教育委員会	教育総務課	0739-26-9941	80×80	－	○
15	出船入船農園駐車場	上野	－	出船入船会会長	上野区長	－	30×30	－	○
16	竜神橋横河川敷	高雄三丁目	－	和歌山県知事	西牟婁振興局用地管理課	0739-26-7949	120×30	－	○
17	芳養漁港	芳養松原一丁目	－	市長	水産課	0739-26-9932	130×110	－	○
18	扇ヶ浜交流広場	扇ヶ浜	－	市長	管理課	0739-26-9966	50×60	－	○
19	ごまさんスカイタワー（駐車場）	龍神村龍神1020-6	0739-79-0622	市長	観光振興課	0739-79-0622	80×30	○	○
20	護摩壇山森林公園ワイルドライフ林間広場	龍神村龍神918-61	0739-79-0667	市長	観光振興課	0739-79-0622	80×60	○	○
21	クルミ谷（龍神スカイライン34.6KP）	龍神村龍神	－	マルカ林業株式会社	－	0737-25-0003	50×20	○	○
22	旧龍神中学校	龍神村湯ノ又222	－	市教育委員会	龍神教育事務所	0739-78-0301	110×70	○	－
23	龍神広場	龍神村安井65-1	－	市教育委員会	龍神教育事務所	0739-78-0301	90×90	○	○
24	上山路小学校	龍神村東528	0739-78-0011	市教育委員会	龍神教育事務所	0739-78-0301	60×50	○	○
25	安井運動場	龍神村安井822	－	市教育委員会	龍神教育事務所	0739-78-0301	72×63	○	－
26	龍神ドーム駐車場	龍神村柳瀬1469	－	市教育委員会	龍神教育事務所	0739-78-0301	25×80	○	○
27	旧甲斐ノ川小学校	龍神村甲斐ノ川1081	－	市教育委員会	龍神教育事務所	0739-78-0301	35×40	－	○
28	中辺路多目的グラウンド	中辺路町栗栖川469-68	－	市教育委員会	中辺路教育事務所	0739-64-0504	130×130	○	○

No.	名　称	所　在　地		施　設　管　理　者			発着場面積 東西m× 南北m	防災ヘリ	ドクターヘリ
		住所（字）	電話番号	氏　名	担当課	電話番号			
29	中辺路若もの広場	中辺路町栗栖川307-2	-	市教育委員会	中辺路教育事務所	0739-64-0504	80×70	○	-
30	近露王子公園	中辺路町近露808	-	市長	中辺路行政局産業建設課	0739-64-0501	100×130	○	○
31	近野小学校・近野中学校併設校	中辺路町近露1061	0739-65-0040	市教育委員会	中辺路教育事務所	0739-64-0504	100×90	○	-
32	真砂大橋上流河川敷	中辺路町真砂	-	和歌山県知事	西室振興局建設部管理保全課	0739-26-7949	100×50	○	-
33	鮎川河川敷（大塔水辺の楽校）	鮎川2580-3	-	市長	大塔行政局産業建設課	0739-48-0301	150×60	○	○
34	鮎川若もの広場	鮎川1469	-	市教育委員会	大塔教育事務所	0739-48-0212	100×100	○	-
35	富里若者広場	下川下816-1	-	市教育委員会	大塔教育事務所	0739-48-0212	100×85	○	○
36	三川広場	谷野口177-1	-	市教育委員会	大塔教育事務所	0739-48-0212	80×100	○	○
37	本宮町救急ヘリポート	本宮町本宮677	-	市教育委員会	本宮教育事務所	0735-42-1164	45×50	○	○
38	熊野川河川敷（本宮消防署裏）	本宮町本宮121-2	-	和歌山県知事	西牟婁振興局用地管理課	0739-26-7949	100×90	○	○
39	三里小学校	本宮町大居1653	0735-43-0004	市教育委員会	本宮教育事務所	0735-42-1164	90×55	○	○
40	本宮小学校	本宮町耳打499	0735-42-0028	市教育委員会	本宮教育事務所	0735-42-1164	70×80	○	○
41	熊野川河川敷第2	本宮町本宮1876	-	和歌山県知事	西室振興局建設部管理保全課	0739-26-7949	100×200	○	-
42	三日森山	本宮町大瀬地内	-	王子製紙株式会社	-	03-3563-7020	100×60	○	-

資料：田辺市防災まちづくり課（令和５年12月調べ）

資料２－６　水防資機材一覧表　【予２－８】

（その１）

番号	河川名	水防倉庫名	袋類 (枚)	ﾄﾞﾝｺﾞﾛｽ (枚)	なわ (巻)	杭 (本)	鉄線 (巻)	掛矢 (丁)	スコップ (丁)	照明器 (台)	防水シート	備考
1	日高川	龍神分署	865		2			3	6			
2	日高川・小又川	龍神分団湯ノ又車庫			3	8		5	14	2		
3	日高川	上山路分団宮代車庫	250		1	9		5	13	3		
4	丹生ノ川	上山路分団殿原車庫	81		2	10		4	11	2		
5	日高川	中山路分団柳瀬車庫	77		2	10		5	18	3		
6	日高川	下山路分団福井車庫	88		2	10		5	9	4		
7	日高川	下山路分団斐ノ川車庫	100		1			5	13	2		
8	全域	田辺消防署	11,800			300		6	37			
9	全域	扇ヶ浜分署	700					3	4			
10	全域	市役所スロープ下倉庫	550			400	9	29	17			
11	芳養川	上芳養分団第２車庫			9	200	1	5	9			
12	芳養川	上芳養分団第１車庫	250						15			
13	芳養川	中芳養分団中芳養器具庫	50		16	85	1	4	16			
14	稲成川	谷上会館倉庫	400		5	50		5	10			
15	稲成川	稲成分団車庫						1	10			
16	稲成川	下村会館倉庫	600				1	3	7			
17	右会津川	秋津川谷川器具庫	600			100	1	3	2			
18	右会津川	秋津川竹藪多目的センター						10	3			
19	右会津川	上秋津千鉢器具庫	300		5	18		3	3			
20	右会津川	上秋津分団久保田器具庫	400		3		5	2	13			
21	右会津川	上秋津分団車庫			4			1	12			
22	右会津川	上秋津分団岩内器具庫	900		17	160	1	3	5			
23	右会津川	上秋津分団奥畑器具庫			1			1	6			
24	右会津川	秋津分団車庫	100					4	5			

（その２）

番号	河川名	水防倉庫名	袋類（枚）	ﾄﾞﾝｺﾞﾛｽ（枚）	なわ（巻）	杭（本）	鉄線（巻）	掛矢（丁）	スコップ（丁）	照明器（台）	防水シート	備考
25	右会津川	秋津水防倉庫			2			9				
26	左会津川	長野分団第１車庫	200			50		6	11			
27	左会津川	三栖分団上三栖器具庫	1,500		5	205	1	5	3			
28	左会津川	三栖分団車庫						5	8			
29	左会津川	三栖分団中の宮器具庫	300		15	110	4	4	14			
30	左会津川	万呂分団車庫	400		1			3	13			
31	文里港湾	新庄分団第１車庫	700		1			5	23			
32	富田川	栗栖川分団栗栖川車庫	2,800			18		10	17	3		
33	富田川	栗栖川分団大内川器具庫						3		1		
34	富田川	栗栖川分団内井川器具庫	200					1	1			
35	富田川	二川分団二川車庫	700					8	9			
36	日置川	近野分団車庫	450				3	7	6			
37	富田川	大塔水防倉庫	3,200		6	150	650	29	48			
38	熊野川・三越川	旧三里分団萩車庫				60						
39	熊野川	本宮分署	3,600			12			15			
40	四村川	四村川分団渡瀬車庫	750					5	18			
41	熊野川・大塔川	請川分団請川車庫	450					5	14			
42	熊野川・音無川	本宮分団車庫				20		2	22			
43	熊野川	請川分団田代車庫	800						5			
44	富田川	大塔分署	2,200		5	181		4	7			
45	富田川	中辺路分署	1,600		2	25		1	1			
46	富田川	鮎川分団車庫							5	3		
47	合川貯水池	三川分団車庫	250					1	9			
48	日置川	富里分団車庫	600						4			
49	熊野川・三越川	富里分団車庫	200					5	15			

資料：田辺市防災まちづくり課（令和５年１月調べ）

資料２－７　緊急輸送道路及び緊急輸送道路を活用するための道路図　【予－６－１】

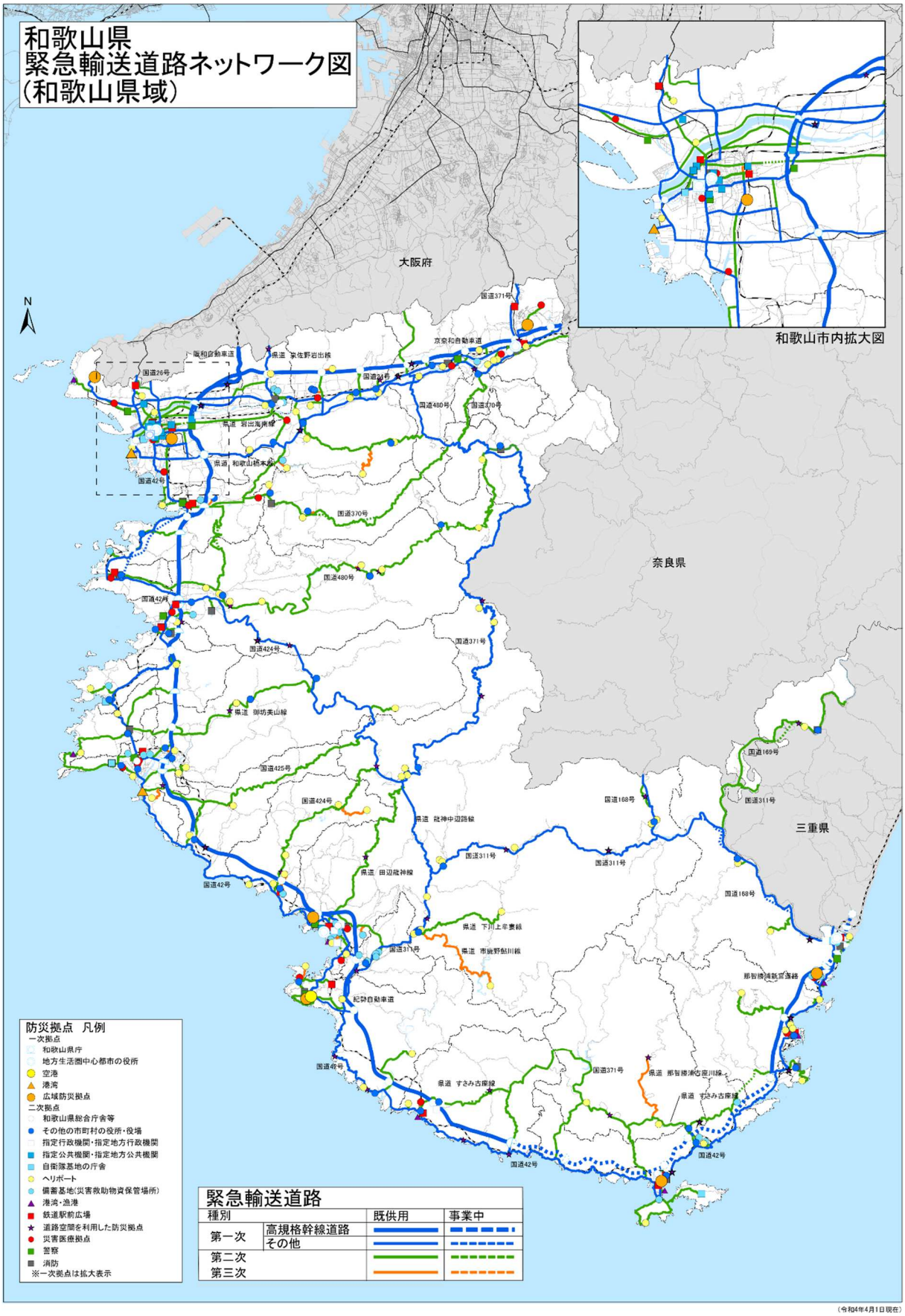

市が指定する緊急輸送道路を活用するための道路（田辺地域）

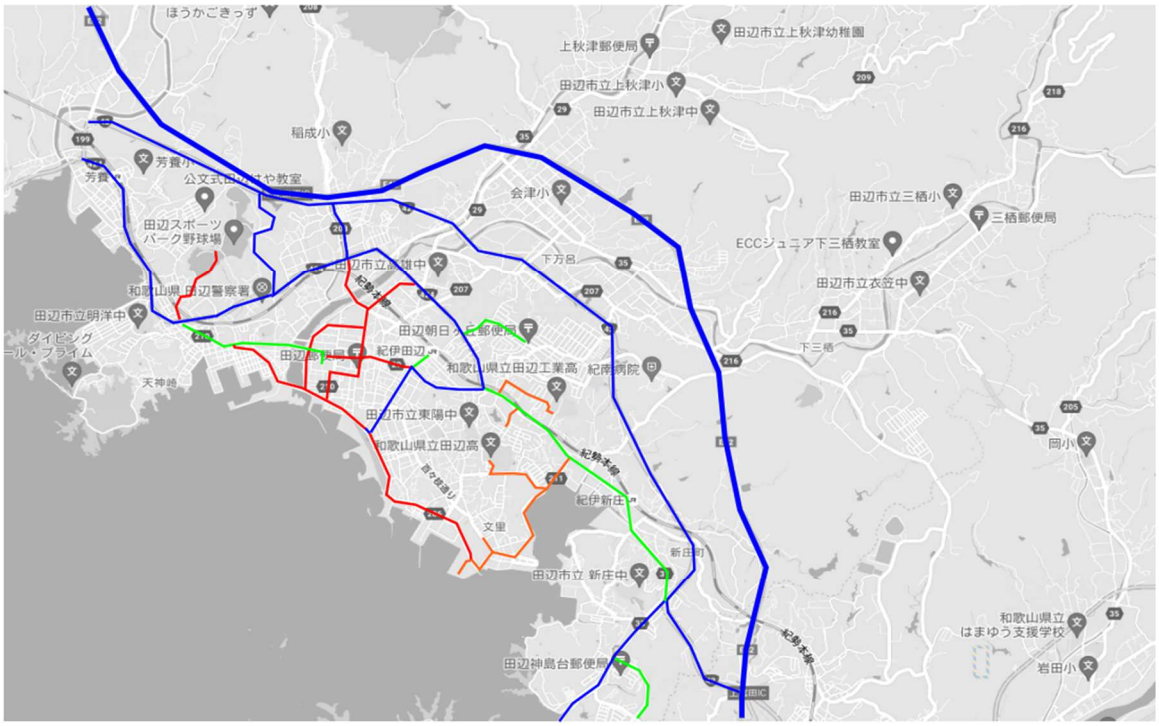

（龍神地域）

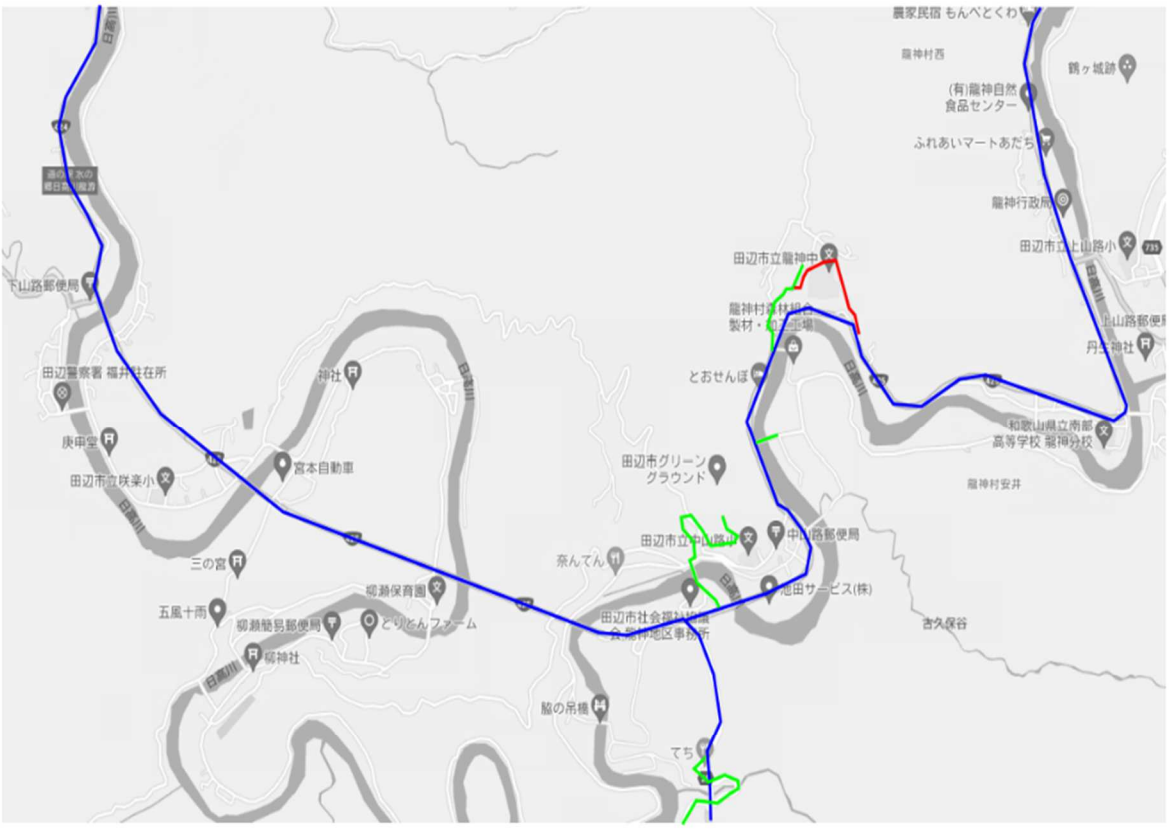

第一次緊急輸送道路
第一次緊急輸送道路（高規格道路）
第二次緊急輸送道路
第三次緊急輸送道路
緊急輸送道路を活用するための道路

（中辺路地域）

（大塔地域）

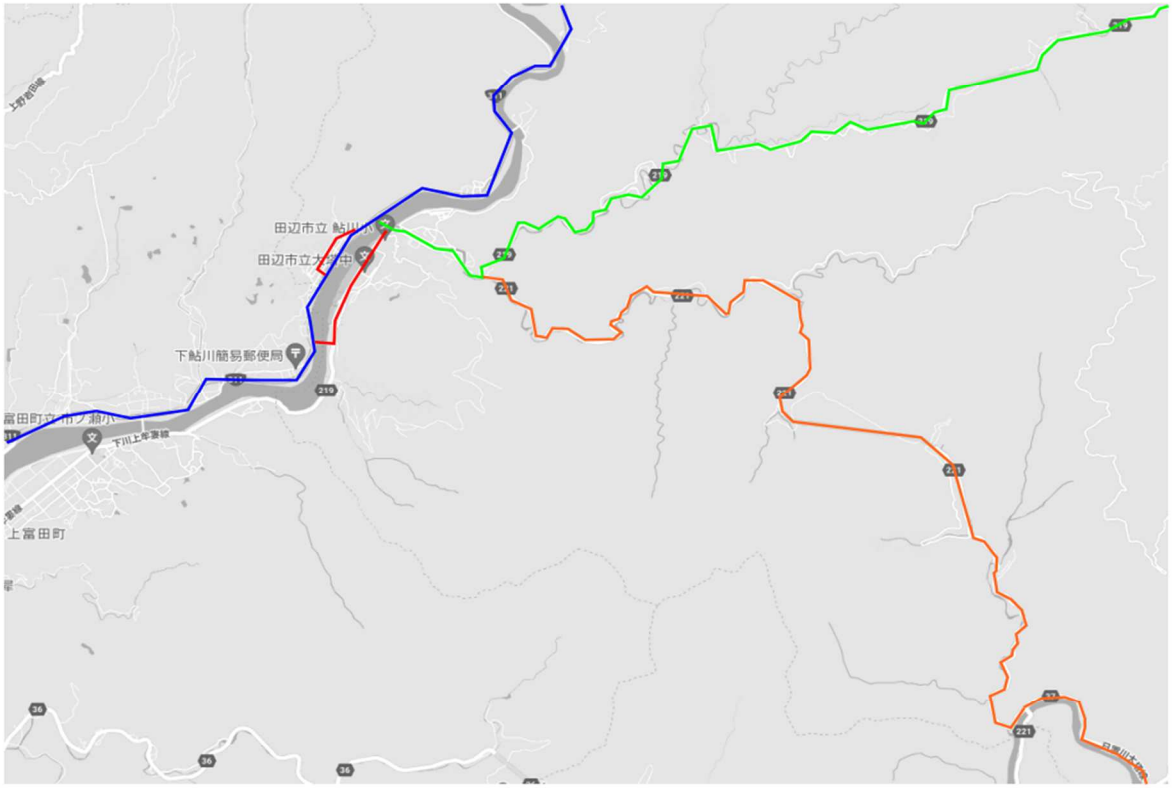

第一次緊急輸送道路

第一次緊急輸送道路（高規格道路）

第二次緊急輸送道路

第三次緊急輸送道路

緊急輸送道路を活用するための道路

（本宮地域）

第一次緊急輸送道路

第一次緊急輸送道路（高規格道路）

第二次緊急輸送道路

第三次緊急輸送道路

緊急輸送道路を活用するための道路

資料２－８　和歌山県内の気象観測所、潮位観測所、地震観測施設【応２－１】

(1) 気象観測所　　和歌山地方気象台

観測所名	観測種目						所在地
	気温	風向・風速	日照時間	降水量	積雪	湿度	
葛城山				○			紀の川市切畑
かつらぎ	○	○	※1	○		○	伊都郡かつらぎ町妙寺
友ヶ島	○	○	※1	○		○	和歌山市加太苫ヶ沖島
和歌山	○	○	○	○	○	○	和歌山市男野芝丁4（和歌山地方気象台）
高野山	○	○	※1	○		○	伊都郡高野町高野山
湯浅				○			有田郡湯浅町湯浅
清水	○	○	※1	○		○	有田郡有田川町清水
護摩壇山				○			田辺市龍神村龍神
龍神	○	○	※1	○		○	田辺市龍神村湯ノ又
川辺	○	○	※1	○		○	日高郡日高川町和佐
本宮				○			田辺市本宮町本宮
栗栖川	○	○	※1	○		○	田辺市中辺路町栗栖川
新宮	○	○	※1	○		○	新宮市佐野
南紀白浜	○	○		○			西牟婁郡白浜町（南紀白浜空港気象観測所）
西川	○	○	※1	○		○	東牟婁郡古座川町西川
色川				○			東牟婁郡那智勝浦町大野
日置川				○			西牟婁郡白浜町安居
潮岬	○	○	○	○		○	東牟婁郡串本町潮岬3380-1（潮岬特別地域気象観測所）

※1　気象衛星等のデータを基に日照時間の面的データを推計した「推計気象分布（日照時間）」から得る推計値を提供しています。

資料：和歌山地方気象台（令和４年12月現在）

(2) 和歌山地方気象台所管の気象観測所配置図

資料：和歌山地方気象台（令和４年12月現在）

(3) 潮位観測所

和歌山地方気象台

潮位観測点名称	津波観測に関する情報に用いる観測点名称	所在地	観測に使用する機器		所管
和歌山	和歌山	和歌山市湊青岸	検潮儀 (電波式)	巨大津波計	和歌山地方気象台
御　坊	御坊市祓井戸	御坊市野島	津波観測計 (精密型電波式)	－	和歌山地方気象台
白　浜	白浜町堅田	白浜町堅田	検潮儀 (電波式)	巨大津波計	和歌山地方気象台
串　本	串本町袋港	串本町串本	検潮儀 (精密型電波式)	巨大津波計	和歌山地方気象台
浦　神	那智勝浦町浦神	那智勝浦町浦神	検潮儀 (電波式)	巨大津波計	和歌山地方気象台

資料：和歌山地方気象台（令和５年４月現在）

(4) 地震観測施設

和歌山地方気象台

震度発表名称	所在地	観測に使用する機器	所管
和歌山市男野芝丁	和歌山市男野芝丁4	多機能型地震計	和歌山地方気象台
高野町高野山中学校	伊都郡高野町高野山26-2	多機能型地震計	和歌山地方気象台
みなべ町土井	日高郡みなべ町土井431	多機能型地震計	和歌山地方気象台
田辺市中辺路町近露	田辺市中辺路町近露177-3	多機能型地震計	和歌山地方気象台
串本町潮岬	東牟婁郡串本町潮岬3380-1	多機能型地震計	和歌山地方気象台
紀の川市粉河	紀の川市粉河1479	震度計	和歌山地方気象台
有田市箕島	有田市箕島50	震度計	和歌山地方気象台
御坊市薗	御坊市薗226	震度計	和歌山地方気象台
白浜町消防本部	西牟婁郡白浜町2927-259	震度計	和歌山地方気象台
古座川町高池	東牟婁郡古座川町高池770	震度計	和歌山地方気象台
新宮市新宮	新宮市新宮451	震度計	和歌山地方気象台

資料：和歌山地方気象台（令和５年4月現在）

地震観測施設（強震ネットワーク（K-NET）接続観測所）　　独立行政法人防災科学技術研究所

観測所	設　置　場　所	震度発表名称	震度計の所管	備　　考
和歌山	和歌山市一番丁3	和歌山市一番丁	防災科学技術研究所	県に分岐
有　田	有田市初島町浜1367-3	有田市初島町	防災科学技術研究所	
御　坊	御坊市薗350	御坊市役所　※	防災科学技術研究所	県に分岐
田　辺	田辺市中屋敷町24-45	なし	防災科学技術研究所	
新　宮	新宮市磐盾1473	新宮市磐盾	防災科学技術研究所	
那　賀	紀の川市名手市場1456	紀の川市那賀総合ｾﾝﾀｰ	防災科学技術研究所	
清　水	有田郡有田川町清水389-1	有田川町清水	防災科学技術研究所	県に分岐
龍　神	田辺市龍神村西376	なし	防災科学技術研究所	
本　宮	田辺市本宮町本宮254-4	なし	防災科学技術研究所	
太　地	東牟婁郡太地町太地3769-2	太地町太地暖海公園	防災科学技術研究所	
すさみ	西牟婁郡すさみ町周参見4038-10	すさみ町周参見	防災科学技術研究所	県に分岐
串　本	東牟婁郡串本町串本2427	串本町串本	防災科学技術研究所	県に分岐
高　野	伊都郡高野町高野山33	和歌山高野町役場	防災科学技術研究所	県に分岐
大　塔	田辺市木守325	なし	防災科学技術研究所	

※　和歌山地方気象台所管の「御坊観測所」が長期障害時に発表する場合があります。
出典：和歌山県地域防災計画資料編(令和４年度修正版)

地震観測施設（和歌山県震度情報ネットワーク接続観測所）

県防災企画課

N0	観測所	震度発表名称	設　置　場　所	震度計の所管
1	和歌山	和歌山市一番丁	一番丁3　和歌山城内	防災科学技術研究所
2	海南	海南市南赤坂	南赤坂11　海南市役所敷地内	県
3	下津	海南市下津	下津518-6　海南市消防本部下津消防署敷地内	県
4	橋本	橋本市東家	東家1-1-1　橋本市役所敷地内	県
5	高野口	橋本市高野口町名倉	高野口町名倉813-2 橋本市役所高野口公民館敷地内	県
6	岩出	岩出市西野	西野209　岩出市役所敷地内	県
7	打田	紀の川市西大井	西大井338　紀の川市役所敷地内	県
8	桃山	紀の川市桃山町元	桃山町元376　紀の川市役所桃山支所敷地内	県
9	貴志川	紀の川市貴志川町神戸	神戸327-1　紀の川市役所貴志川支所敷地内	県
10	有田	有田市箕島	箕島50　有田市役所敷地内	気象庁
11	御坊	御坊市湯川	湯川町富安2330-6　県営下富安団地敷地内	防災科学技術研究所
12	中屋敷	田辺市中屋敷町	中屋敷町24-49　田辺社会福祉センター敷地内	県
13	中辺路	田辺市中辺路町栗栖川	栗栖川396-1　田辺市役所中辺路行政局敷地内	県
14	大塔	田辺市鮎川	鮎川2567　田辺市役所大塔行政局敷地内	県
15	本宮	田辺市本宮町本宮	本宮219　田辺市役所本宮行政局敷地内	県
16	龍神	田辺市龍神村西	西376　田辺市役所龍神行政局敷地内	県
17	新宮	新宮市新宮	新宮451　新宮市保健センター敷地内	気象庁
18	熊野川	新宮市熊野川町日足	日足350　新宮市役所熊野川行政局敷地内	県
19	野上	紀美野町下佐々	下佐々803-1　紀美野町消防本部敷地内	県
20	美里	紀美野町神野市場	神野市場226-1　紀美町役場神野支所敷地内	県
21	かつらぎ	かつらぎ町丁ノ町	丁ノ町2338-2　地域福祉センター敷地内	県
22	花園	かつらぎ町花園梁瀬	梁瀬645　かつらぎ町役場花園支所敷地内	県
23	九度山	九度山町九度山	九度山1190　九度山町役場敷地内	県
24	高野	和歌山高野町役場	高野山33　高野町役場駐車場	防災科学技術研究所
25	湯浅	湯浅町青木	青木668-1　湯浅町役場敷地内	県
26	広川	和歌山広川町広	広1500　広川町役場敷地内	県
27	吉備	有田川町下津野	下津野2018-4　有田川町役場吉備庁舎内	県
28	金屋	有田川町中井原	中井原136-2　有田川町役場金屋庁舎敷地内	県
29	清水	有田川町清水	清水389-1　有田川町役場清水行政局駐車場	防災科学技術研究所
30	美浜	和歌山美浜町和田	和田1138-278　美浜町役場敷地内	県
31	日高	和歌山日高町高家	高家626　日高町役場敷地内	県
32	由良	由良町里	里1220-1　由良町役場敷地内	県
33	印南	和歌山印南町印南	印南2570　印南町役場敷地内	県
34	南部	みなべ町芝	芝742　みなべ町役場第１庁舎敷地内	県
35	川辺	日高川町土生	土生160　日高川町役場本庁敷地内	県
36	中津	日高川町高津尾	高津尾29　日高川町役場中津支所敷地内	県
37	美山	日高川町川原河	川原河264　日高川町保健福祉センター	県
38	白浜	白浜町消防本部	白浜町2927-259　白浜町消防本部敷地内	気象庁
39	日置川	和歌山白浜町日置	日置980-1　白浜町役場日置川事務所敷地内	県
40	上富田	上富田町朝来	朝来763　上富田町役場敷地内	県
41	すさみ	すさみ町周参見	周参見4038-10　すさみ町役場駐車場	防災科学技術研究所
42	那智勝浦	那智勝浦町天満	天満1244-1　那智勝浦町消防・防災センター敷地内	県
43	太地	太地町役場	太地3767-1　太地町役場敷地内	県
44	北山	北山村大沼	大沼42　北山村役場敷地内	県
45	串本	串本町串本	串本2427　串本町立体育館敷地内	防災科学技術研究所
46	古座	串本町古座	古座1035　串本町消防本部古座消防署敷地内	県

出典：和歌山県地域防災計画資料編（令和４年度修正版）

(5)和歌山地方気象台所管の地震計、震度計、潮位観測所配置図

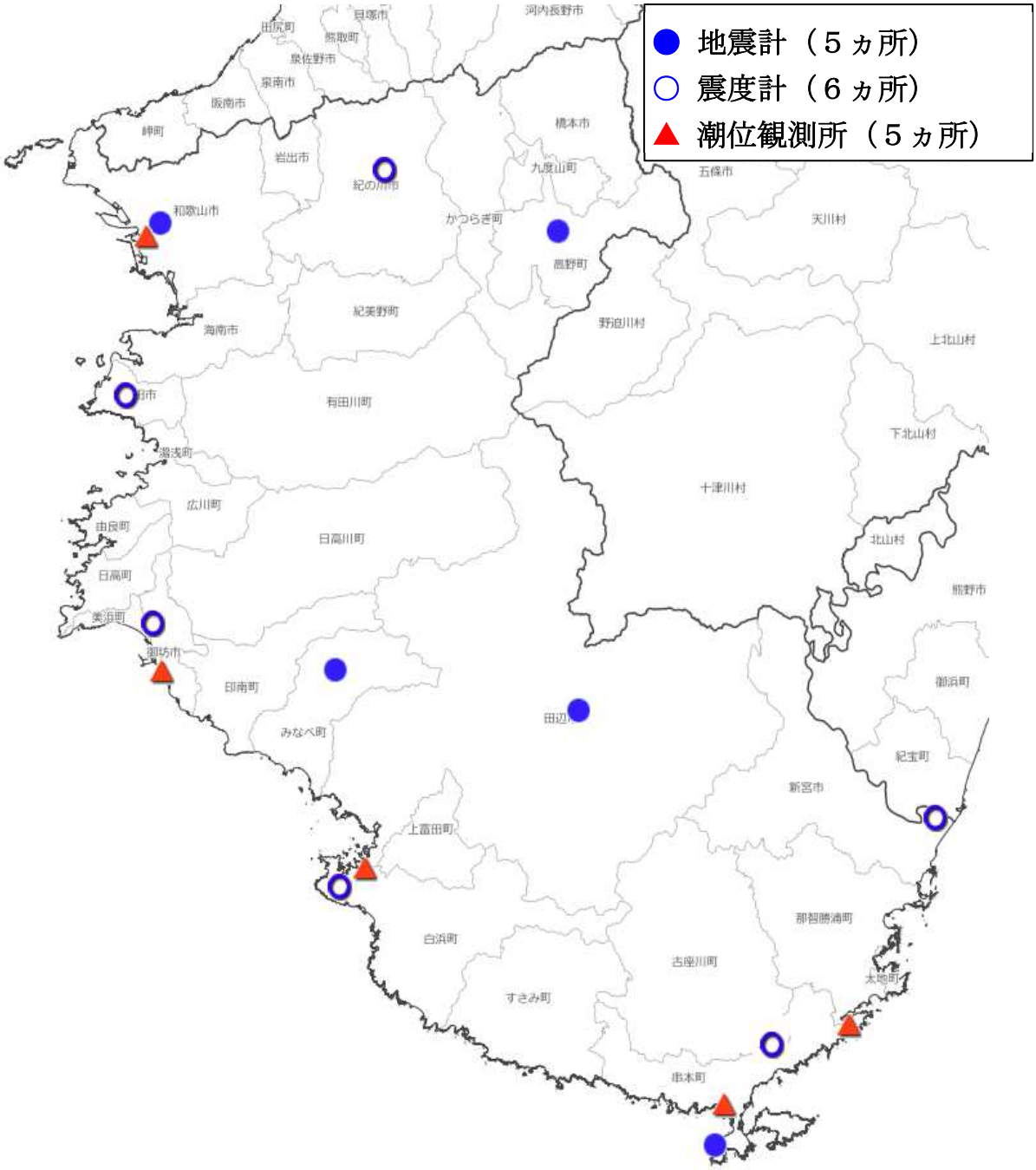

※図の作成には、国土地理院ウェブサイト（https://maps.gsi.go.jp/）を利用
資料：和歌山地方気象台（令和４年４月１日現在）

資料２－９　管内雨量観測所及び管内水位観測所　【応－３－１】

(1) 管内雨量観測所

観測所	所在地	設置場所	管理者	観測者	電話番号
※田辺	朝日ヶ丘	西牟婁振興局	和歌山県	西牟婁振興局建設部職員	0739-22-1200
田辺市消防本部	新庄町	田辺市消防本部	田辺市	田辺市消防職員	0739-22-0119
※津志野	中芳養	JA紀南中芳養支所梅加工場	和歌山県	西牟婁振興局建設部職員	0739-22-1200
※岩内	上秋津	岩内会館横	和歌山県	西牟婁振興局建設部職員	0739-22-1200
※長野	長野	長野小学校内	和歌山県	西牟婁振興局建設部職員	0739-22-1200
※平見	上芳養	第二のぞみ園	和歌山県	西牟婁振興局建設部職員	0739-22-1200
※串崎	秋津川	JA秋津川支所屋上	和歌山県	西牟婁振興局建設部職員	0739-22-1200
※龍神	龍神村西	龍神行政局	和歌山県	西牟婁振興局建設部職員	0739-22-1200
龍神	龍神村西	龍神行政局	田辺市	田辺市職員	0739-78-0111
※安井	龍神村安井	椿山ダム安井雨量局	和歌山県	椿山ダム管理事務所	0738-57-0400
※三ツ又	龍神村三ツ又	椿山ダム三ツ又雨量局	和歌山県	椿山ダム管理事務所	0738-57-0400
※龍神寺野	龍神村龍神	雨泊り1219-20	和歌山県	西牟婁振興局建設部職員	0739-22-1200
※殿原	龍神村殿原	旧殿原小学校	和歌山県	西牟婁振興局建設部職員	0739-22-1200
※下山路	龍神村甲斐ノ川	甲斐ノ川地域防災センター	和歌山県	西牟婁振興局建設部職員	0739-22-1200
※栗栖川	中辺路町栗栖川	中辺路行政局	和歌山県	西牟婁振興局建設部職員	0739-22-1200
※福定(大川)	中辺路町福定	福定4	和歌山県	西牟婁振興局建設部職員	0739-22-1200
※北郡	中辺路町北郡	旧北郡小学校	和歌山県	西牟婁振興局建設部職員	0739-22-1200
※水上	中辺路町水上	水上駐車場	和歌山県	西牟婁振興局建設部職員	0739-22-1200
※近露	中辺路町近露	近野小学校	和歌山県	西牟婁振興局建設部職員	0739-22-1200
近露	中辺路町近露	近野林業会館	和歌山県	田辺市役所近野連絡所	0739-65-0003
野中	中辺路町野中	野中2245番地	関西電力(株)	関西電力田辺水力センター職員	0739-26-2703
※野中	中辺路町野中	野中３番地	和歌山県	西牟婁振興局建設部職員	0739-22-1200
※大内川	中辺路町大内川	大内川公民館	和歌山県	西牟婁振興局建設部職員	0739-22-1200
※兵生	中辺路町兵生	垣内350-4	和歌山県	西牟婁振興局建設部職員	0739-22-1200
※下川上	下川上	林業富里現場監督事務所	和歌山県	西牟婁振興局建設部職員	0739-22-1200
※大塔	鮎川	大塔行政局	和歌山県	西牟婁振興局建設部職員	0739-22-1200
殿山ダム	合川	殿山ダム	関西電力(株)	関西電力田辺水力センター職員	0739-26-2703
五味	五味	五味97番地	関西電力(株)	関西電力田辺水力センター職員	0739-26-2705
平瀬	平瀬	海蔵院	関西電力(株)	関西電力殿山ダム職員	0739-62-0013
※東伏菟野	東伏菟野	伏菟野平4-2	和歌山県	西牟婁振興局建設部職員	0739-22-1200
※大杉	下川上	安川591-1	和歌山県	西牟婁振興局建設部職員	0739-22-1200

観測所	所在地	設置場所	管理者	観測者	電話番号
※鮎川	和田	和田862	和歌山県	西牟婁振興局建設部職員	0739-22-1200
※向山	向山	向山300-1	和歌山県	西牟婁振興局建設部職員	0739-22-1200
※熊野	熊野	百間山渓谷キャンプ場駐車場	和歌山県	西牟婁振興局建設部職員	0739-22-1200
※本宮	本宮町本宮	西牟婁振興局建設部本宮駐在所	和歌山県	西牟婁振興局建設部職員	0739-22-1200
※静川	本宮町静川	静川小学校跡地	和歌山県	西牟婁振興局建設部職員	0739-22-1200
※三越	本宮町三越	三越702	和歌山県	西牟婁振興局建設部職員	0739-22-1200
※野竹法師	本宮町野竹	野竹859	和歌山県	西牟婁振興局建設部職員	0739-22-1200

注：※　テレメーターにより情報を収集する観測所
出典：令和４年度和歌山県水防計画書
資料：田辺市防災まちづくり課（令和２年12月調べ）

(2) 管内水位観測所

河川名	観測所	所在地	設置場所	水位		堤防高		観測者	電話番号
				通報	警戒	左岸	右岸		
左会津川	※高山寺	稲成町	高雄大橋右岸 上流60m	3.50	4.00	8.30	7.50	西牟婁振興局 建設部職員	0739-22-1200
左会津川	※中三栖	中三栖	中央橋左岸 下流50m	2.20	2.70	6.20	5.90	西牟婁振興局 建設部職員	0739-22-1200
右会津川	※岩内	上秋津	森橋右岸 下流120m	2.00	2.50	4.40	3.20	西牟婁振興局 建設部職員	0739-22-1200
右会津川	落合橋	秋津川	落合橋橋脚	2.50	3.00	6.30	6.30	田辺市消防団 秋津川分団	0739-22-0119
芳養川	※はやざと 大橋	芳養町	はやざと大橋 右岸	1.50	2.00	5.60	5.60	西牟婁振興局 建設部職員	0739-22-1200
芳養川	松井橋	芳養町	松井橋橋脚	2.20	2.70	4.80	4.30	田辺市消防団 芳養分団	0739-22-0119
日高川	※龍神	龍神村 安井	丸嶋橋右岸 下流100m	1.50	3.00	5.90	12.00	西牟婁振興局 建設部職員	0739-22-1200
日高川	広井原	龍神村 広井原	昭栄橋右岸 下流	－	－	－	－	関西電力㈱ 田辺水力センター職員	0739-26-2705
日置川	※合川	合川	殿山ダム	－	－	－	－	関西電力㈱ 田辺水力センター職員	0739-26-2705
日置川	※平瀬	平瀬	中の瀬橋 下流８m	－	－	－	－	関西電力㈱ 田辺水力センター職員	0739-26-2705
前の川	※五味	五味	高野吊橋 上流10m	－	－	－	－	関西電力㈱ 田辺水力センター職員	0739-26-2705
富田川	※原ノ瀬橋	中辺路町 栗栖川	原ノ瀬橋 右岸	2.50	3.50	5.80	6.50	西牟婁振興局 建設部職員	0739-22-1200
富田川	※鮎川新橋	鮎川	鮎川新橋橋脚	2.50	3.10	5.80	6.50	西牟婁振興局 建設部職員	0739-22-1200
熊野川	※本宮	本宮町 大居	下向橋右岸 下流300m	4.60	5.00	9.00	29.90	西牟婁振興局 建設部職員	0739-22-1200
熊野川	本宮 (赤井谷川)	本宮町 本宮	赤井谷口	3.50	5.00	－	－	田辺市 消防職員	0735-42-1000
熊野川	萩	本宮町 伏拝	三里橋右岸	2.00	4.00	－	－	田辺市職員	0735-42-0070
音無川	※本宮 (音無)	本宮町 本宮	清水橋右岸 下流150m	0.90	1.90	4.30	4.40	西牟婁振興局 建設部職員	0739-22-1200
大塔川	※川湯	本宮町 川湯	川湯開拓橋 左岸上流170m	1.50	2.00	5.90	8.20	西牟婁振興局 建設部職員	0739-22-1200
大塔川	※小野橋	本宮町 静川	小野橋中央	－	－	－	－	田辺市 消防職員	0735-42-1000
四村川	皆地	本宮町 皆地	国道311号皆地 右岸	－	－	－	－	関西電力㈱ 田辺水力センター職員	0739-26-2705

注：※　テレメーターにより情報を収集する観測所

出典：令和４年度和歌山県水防計画書

資料：田辺市防災まちづくり課（令和２年12月調べ）

資料２－10　重要なダム・水こう門一覧表　【応－３－１】

（その１）

番号	河川等	名　　称	設置目的	所　在　地	操作責任者	操　作　基　準
1	日高川	柳瀬発電所 (柳瀬堰堤)	取水	田辺市龍神村柳瀬779	関西電力株式会社	柳瀬取水堰管理規程による。
2	日高川	甲斐ノ川発電所 (鍋坂堰堤)	取水	田辺市龍神村福井561-1	関西電力株式会社	鍋坂取水堰管理規程による。
3	神谷川	神谷川樋門	防潮	田辺市文里ポンプ場内	田辺市管理課	高潮時等（津波時Ｊアラートで自動）に閉門する。
4	文里港	神子浜樋門	防潮	田辺市文里ポンプ場内	田辺市管理課	高潮時等（津波時Ｊアラートで自動）に閉門する。
5	日置川	関西電力殿山ダム	取水	田辺市合川	関西電力株式会社	殿山ダム操作規程による。
6	芳養川	芳養川方原田人樋門	逆流防止	田辺市芳養松原二丁目	田辺市農業振興課	外水位が内水位より高くなった時閉門する。
7	芳養川	芳養川方原上樋門	逆流防止	田辺市芳養松原二丁目	田辺市農業振興課	外水位が内水位より高くなった時閉門する。
8	芳養川	芳養川芋樋門	逆流防止	田辺市芳養町目良ヶ谷	田辺市農業振興課	外水位が内水位より高くなった時閉門する。
9	芳養川	芳養川起伏式ｹﾞｰﾄ (中井頭首工)	取水	田辺市芳養町阿阪	田辺市農業振興課	取水時に起立させる。
10	芳養川	芳養川起伏式ｹﾞｰﾄ (保原頭首工)	取水	田辺市芳養町藤原	田辺市農業振興課	取水時に起立させる。
11	芳養川	松井橋樋門	逆流防止	田辺市芳養松原一丁目	田辺市管理課	外水位が内水位より高くなった時閉門する。
12	左会津川	大谷川樋門	逆流防止	田辺市中万呂大谷	田辺市管理課	外水位が内水位より高くなった時閉門する。
13	左会津川	目座樋門	逆流防止	田辺市下万呂目座	田辺市管理課	外水位が内水位より高くなった時閉門する。
14	左会津川	八町川樋門	逆流防止	田辺市秋津町西八丁	田辺市管理課	外水位が内水位より高くなった時閉門する。
15	左会津川	江川樋門	逆流防止	田辺市江川川辺り	田辺市管理課	フラップゲートによる自動開閉。
16	左会津川	錦水樋門	逆流防止	田辺市上屋敷一丁目	田辺市管理課	高潮時等（津波時Ｊアラートで自動）に閉門する。
17	右会津川	矢矧第１樋門	逆流防止	田辺市秋津町矢矧	田辺市管理課	外水位が内水位より高くなった時閉門する。
18	右会津川	矢矧第２樋門	逆流防止	田辺市秋津町矢矧	田辺市管理課	外水位が内水位より高くなった時閉門する。
19	稲成川	稲成川 南江原上樋門	逆流防止	田辺市稲成町南江原	田辺市農業振興課	外水位が内水位より高くなった時自動的に閉門する。
20	稲成川	稲成川 南江原下樋門	逆流防止	田辺市稲成町南江原	田辺市農業振興課	外水位が内水位より高くなった時自動的に閉門する。
21	稲成川	稲成川 おとゆ樋門	取水	田辺市稲成町南江原	田辺市農業振興課	取水時に起立させる。
22	稲成川	尾の崎第１樋門	逆流防止	田辺市古尾	田辺市管理課	外水位が内水位より高くなった時（自動）閉門する。
23	稲成川	尾の崎第２樋門	逆流防止	田辺市稲成町糸田	田辺市管理課	外水位が内水位より高くなった時（自動）閉門する。
24	荒光川	荒光川起伏式ｹﾞｰﾄ	取水	田辺市稲成町荒光	田辺市農業振興課	取水時に起立させる。
25	稲屋川	稲屋川起伏式ｹﾞｰﾄ	取水	田辺市上秋津柿平	田辺市農業振興課	取水時に起立させる。

（その２）

番号	河川・港湾等	名　　称	設置目的	所　在　地	操作責任者	操　作　基　準
26	名喜里川	亥の谷樋門	逆流防止	田辺市新庄町名喜里	田辺市管理課	フラップゲートによる自動開閉。
27	名喜里川	成川樋門	逆流防止	田辺市新庄町名喜里	田辺市管理課	フラップゲートによる自動開閉。
28	背戸川	片町樋門	逆流防止	田辺市片町背戸川	田辺市管理課	フラップゲートによる自動開閉。
29	大戸川	大戸川樋門	逆流防止	田辺市新庄町橋谷	田辺市管理課	外水位が内水位より高くなった時（津波時Ｊｱﾗｰﾄで自動）閉門する。
30	井原川	井原樋門	防潮	田辺市芳養町井原	田辺市管理課	高潮時等（津波時Ｊアラートで自動）に閉門する。
31	松原川	松原川樋門	防潮	田辺市芳養松原一丁目	田辺市管理課	高潮時等（津波時Ｊアラートで自動）に閉門する。
32	芳養漁港	西護岸東陸閘門	防潮	田辺市芳養松原一丁目	田辺市水産課	常時閉鎖。
33	芳養漁港	西護岸西陸閘門	防潮	田辺市芳養松原一丁目	田辺市水産課	常時閉鎖。
34	芳養漁港	松原東陸閘門	防潮	田辺市芳養松原一丁目	田辺市水産課	高潮時等に閉門する。
35	芳養漁港	松原西陸閘門	防潮	田辺市芳養松原一丁目	田辺市水産課	高潮時等に閉門する。
36	芳養漁港	東護岸越波扉	防潮	田辺市芳養松原一丁目	田辺市水産課	常時閉鎖。
37	文里港	跡の浦樋門	防潮	田辺市新庄町跡の浦	田辺市管理課	高潮時等（津波時Ｊアラートで自動）に閉門する。
38	文里港	跡の浦越波扉第１ｹﾞｰﾄ	防潮	田辺市新庄町跡の浦	田辺市管理課	高潮時等に閉門する。
39	文里港	跡の浦越波扉第２ｹﾞｰﾄ	防潮	田辺市新庄町跡の浦	田辺市管理課	高潮時等に閉門する。
40	文里港	跡の浦越波扉第３ｹﾞｰﾄ	防潮	田辺市新庄町跡の浦	田辺市管理課	高潮時等に閉門する。
41	文里港	跡の浦越波扉第４ｹﾞｰﾄ	防潮	田辺市新庄町跡の浦	田辺市管理課	常時閉門。
42	文里港	跡の浦越波扉第５ｹﾞｰﾄ	防潮	田辺市新庄町跡の浦	田辺市管理課	常時閉門。
43	文里港	跡の浦越波扉第６ｹﾞｰﾄ	防潮	田辺市新庄町跡の浦	田辺市管理課	常時閉門。
44	文里港	跡の浦越波扉第７ｹﾞｰﾄ	防潮	田辺市新庄町跡の浦	田辺市管理課	常時閉門。
45	田辺漁港海岸	扇ヶ浜越波扉（交番横）	防潮	田辺市扇ヶ浜	田辺市水産課	高潮時等に閉門する。
46	田辺漁港海岸	扇ケ浜陸閘門（交番横～①）	防潮	田辺市扇ヶ浜	田辺市水産課	常時閉門。
47	田辺漁港海岸	扇ケ浜陸閘門（交番横～②）	防潮	田辺市扇ヶ浜	田辺市水産課	高潮時等に閉門する。
48	田辺漁港海岸	扇ケ浜陸閘門（交番横～③）	防潮	田辺市扇ヶ浜	田辺市水産課	高潮時等に閉門する。
49	田辺漁港海岸	扇ケ浜陸閘門（交番横～④）	防潮	田辺市扇ヶ浜	田辺市水産課	常時閉門。
50	田辺漁港海岸	扇ケ浜陸閘門（交番横～⑤）	防潮	田辺市扇ヶ浜	田辺市水産課	高潮時等に閉門する。

（その３）

番号	河川・港湾等	名　　称	設置目的	所　在　地	操作責任者	操　作　基　準
51	田辺漁港海岸	扇ケ浜陸閘門（交番横～⑥）	防潮	田辺市扇ヶ浜	田辺市水産課	常時閉門。
52	田辺漁港海岸	扇ケ浜陸閘門（交番横～⑦）	防潮	田辺市扇ヶ浜	田辺市水産課	高潮時等に閉門する。
53	田辺漁港海岸	戎漁港東越波扉	防潮	田辺市上屋敷三丁目	田辺市水産課	高潮時等に閉門する。
54	田辺漁港海岸	戎漁港越波扉（漁港側）	防潮	田辺市上屋敷三丁目	田辺市水産課	高潮時等に閉門する。
55	田辺漁港海岸	戎漁港越波扉（河口側）	潮	田辺市上屋敷三丁目	田辺市水産課	常時閉門。
56	田辺海岸	内ノ浦樋門	防潮	田辺市新庄町内ノ浦	田辺市管理課	高潮時等（津波時Ｊアラートで自動）に閉門する。
57	富田川	中芝樋門	逆流防止	田辺市中辺路町栗栖川	田辺市中辺路行政局総務課	外水位が内水位より高くなった時閉門する。
58	富田川	宮代樋門	逆流防止	田辺市鮎川	田辺市大塔行政局総務課	外水位が内水位より高くなった時閉門する。
59	熊野川	萩樋門	逆流防止	田辺市本宮町伏拝	田辺市本宮行政局総務課	外水位が内水位より高くなった時閉門する。

資料：田辺市防災まちづくり課（令和５年10月調べ）

資料２－11　二次物資拠点一覧【予－２－10】

名称 （住所）	管理者 （連絡先）	搬入可能 面積	対応可 能車両	備考
ＪＡ紀南 芳養谷選果場 （中芳養1102-1）	ＪＡ紀南 芳養谷選果場 （0739-22-0682）	1,500㎡	大型	
田辺スポーツパーク 室内練習場（一部） （上の山一丁目23-1-1）	スポーツ振興課 （0739-25-2531）	300㎡	大型	
ＪＡ紀南 秋津谷選果場 （上秋津2010-3）	ＪＡ紀南 秋津谷選果場 （0739-35-0123）	1,500㎡	大型	
ＪＡ紀南 総合選果場 （下三栖1475-11）	ＪＡ紀南 総合選果場 （0739-24-0413）	5,525㎡	大型	
和歌山県情報交流センターBig-U　多目的ホール （新庄町3353-9）	和歌山ＩＴ教育機構 （0739-26-4111）	696㎡	大型	
龍神ドーム （龍神村柳瀬1469-1）	龍神教育事務所 （0739-78-0301）	1,732㎡	大型	
中辺路中学校体育館 （中辺路町栗栖川474-1）	中辺路中学校 （0739-64-0243）	810㎡	大型	
大塔体育館 （鮎川2588-2）	大塔教育事務所 （0739-48-0212）	947㎡	大型	
本宮体育館 （本宮町本宮911-2）	本宮教育事務所 （0735-42-1164）	410㎡	大型	

※２次物資拠点については、被災状況に応じ、使用可能な施設を選定する。

資料：田辺市防災まちづくり課（令和５年10月調べ）

資料２－12　その他施設、設備等
＜生活排水処理施設の整備状況＞　【予－１－６】

(1) 特定環境保全公共下水道

＜特定環境保全公共下水道＞　平成30年３月31日現在

地区名	供用開始	計画人口	加入戸数	加入人口	処理方式
川湯温泉処理区	H 8.9	4,480人	35戸	48人	単槽式嫌気好気性汚泥方式
龍神温泉処理区	H14.4	4,900人	33戸	43人	オキシデーション・ディッチ方式
合　計			68戸	91人	－

(2) 集落排水処理施設

＜農業集落排水処理施設＞　平成30年３月31日現在

地区名	供用開始	施設の規模（人槽）	加入戸数	加入人員	処理方式
中芳養平野	H 4.4	200人	46戸	126人	嫌気ろ床接触ばっ気方式
上秋津川西	H 6.4	1,110人	316戸	877人	嫌気ろ床接触ばっ気方式
三栖左岸	H 6.4	980人	177戸	765人	嫌気ろ床接触ばっ気方式
中芳養	H7.10	1,270人	276戸	1,081人	嫌気ろ床接触ばっ気方式
上秋津川東	H7.10	1,910人	412戸	1,543人	回分式活性汚泥方式
三栖右岸	H10.4	2,460人	597戸	1,858人	オキシデーション・ディッチ方式
上芳養	H10.4	1,070人	261戸	1,013人	回分式活性汚泥方式
上野鎌倉	H12.4	128人	18戸	68人	接触ばっ気方式
上野中根	H12.4	141人	20戸	85人	接触ばっ気方式
長野	H14.4	830人	192戸	590人	連続流入間欠ばっ気方式
古屋谷	H15.4	270人	74戸	237人	沈殿分解及び接触ばっ気方式
芳養	H17.8	600人	148戸	498人	連続流入間欠ばっ気方式
合　計			2,537戸	8,741人	－

＜林業集落排水処理施設＞　平成30年３月31日現在

地区名	供用開始	施設の規模（人槽）	加入戸数	加入人員	処理方式
龍神村大垣内	H13.4	100人	24戸	47人	沈殿分離接触ばっ気方式
龍神村津越	H16.4	100人	19戸	42人	沈殿分離接触ばっ気方式
合　計			43戸	89人	－

＜漁業集落排水処理施設＞　平成30年３月31日現在

地区名	供用開始	施設の規模（人槽）	加入戸数	加入人員	処理方式
芳養松原・井原	H19.4	2,530人	604戸	1,881人	オキシデーション・ディッチ方式

(3) 浄化槽等

＜地域排水処理施設＞　平成30年３月31日現在

地区名	供用開始	施設の規模（人槽）	加入戸数	供用人員	処理方式
神島台	S60.11	1,200人	257戸	592人	長時間ばっ気方式
中芳養貝田	H 7.4	250人	39戸	111人	沈殿分離接触ばっ気方式
城山台	H13.4	2,700人	368戸	539人	消化液循環活性汚泥方式
合　計			664戸	1,242人	－

資料：田辺市防災まちづくり課（平成30年12月調べ）

＜田辺市における指定文化財一覧表＞　【予－１－８】

（その１）

	名　　称	指定別	指定年月日	所　在　地	管　理　者
1	三栖廃寺塔跡	国	昭和 10 年 12 月 24 日	下三栖	田辺市･五郎地蔵寺
2	高山寺貝塚	国	昭和 45 年 8 月 17 日	稲成町	高山寺
3	磯間岩陰遺跡	国	昭和 54 年 12 月 18 日	磯間	田辺市
4	熊野参詣道	国	平成 12 年 11 月 2 日		田辺市
5	大峯奥駈道	国	平成 14 年 12 月 19 日		田辺市
6	熊野三山(熊野本宮大社)	国	平成 14 年 12 月 19 日	本宮町本宮	熊野本宮大社
7	出立王子跡	県	昭和 33 年 4 月 1 日	上の山二丁目	田辺市
8	天誅組志士幽閉の倉	県	昭和 43 年 4 月 16 日	龍神村小又川	田辺市
9	近露の宝塔	県	昭和 33 年 4 月 1 日	中辺路町近露	田辺市
10	野長瀬氏･横矢氏一族の墓所	県	昭和 43 年 6 月 27 日	中辺路町近露	個人
11	鮎川王子跡	県	昭和 41 年 12 月 9 日	鮎川	田辺市
12	中世行幸御宿泊所 本宮竹の坊屋敷跡	県	昭和 40 年 9 月 20 日	本宮町本宮	田辺市
13	畔田十兵衛墓	県	昭和 40 年 9 月 20 日	本宮町本宮	田辺市
14	磨崖名号碑	県	昭和 42 年 4 月 14 日	本宮町湯峯	湯峯自治会
15	附　南無房堂跡	県	昭和 42 年 4 月 14 日	本宮町三越	発心門総代
16	牧野兵庫墓	市	昭和 48 年 7 月 11 日	新屋敷町	法輪寺
17	林銅鐸出土地	市	昭和 48 年 7 月 11 日	中芳養	個人
18	高尾山経塚群	市	昭和 49 年 1 月 29 日	上秋津	千光寺
19	田辺城水門	市	昭和 51 年 3 月 13 日	上屋敷三丁目	錦水城保存会
20	三栖王子跡	市	昭和 63 年 3 月 5 日	下三栖	報恩寺
21	衣笠城跡	市	平成 5 年 7 月 8 日	下三栖	三栖町内会　他
22	皆瀬弾正の墓	市	平成 4 年 6 月 29 日	龍神村龍神	個人
23	宝篋印塔(宮代)	市	平成 4 年 6 月 29 日	龍神村宮代	東光寺保存会
24	八幡神社	市	平成 11 年 4 月 5 日	龍神村龍神	八幡神社殿垣内保存会
25	鶴ヶ城址	市	平成 11 年 4 月 5 日	龍神村東	田辺市
26	西谷口の板碑	市	昭和 45 年 4 月 1 日	中辺路町真砂	真砂区
27	西谷口石廟内の自然石碑	市	昭和 45 年 4 月 1 日	中辺路町真砂	真砂区
28	西谷口の五輪塔	市	昭和 45 年 4 月 1 日	中辺路町真砂	真砂区
29	庄司ヶ淵	市	昭和 45 年 4 月 1 日	中辺路町真砂	真砂区

（その２）

	名　　称	指定別	指定年月日	所　在　地	管　理　者
30	中芝の板碑	市	昭和 45 年 4 月 1 日	中辺路町栗栖川	歓喜寺
31	覗きの橋杭跡	市	昭和 45 年 4 月 1 日	中辺路町小皆	小皆区
32	松雲寺の宝篋印塔	市	昭和 45 年 4 月 1 日	中辺路町大川	松雲寺
33	春日神社の湯釜	市	昭和 45 年 4 月 1 日	中辺路町温川	春日神社
34	石船の板碑	市	昭和 45 年 4 月 1 日	中辺路町石船	観音寺
35	滝尻王子の宝篋印塔	市	昭和 46 年 7 月 26 日	中辺路町栗栖川	滝尻王子宮十郷神社
36	西谷の一願地蔵	市	昭和 46 年 7 月 26 日	中辺路町西谷	一願寺
37	小皆の一里松跡	市	昭和 46 年 7 月 26 日	中辺路町小皆	個人
38	高原の一里松跡	市	昭和 46 年 7 月 26 日	中辺路町高原	個人
39	箸折峠の牛馬童子	市	昭和 46 年 7 月 26 日	中辺路町近露	近野振興会
40	近露の一里松跡	市	昭和 46 年 7 月 26 日	中辺路町近露	近野振興会
41	乳大師の鍾乳石と経塚	市	昭和 51 年 12 月 20 日	西大谷	西大谷区
42	劔宮跡	市	昭和 51 年 12 月 20 日	鮎川	住吉神社
43	熊野の経塚	市	昭和 51 年 12 月 20 日	熊野	法性寺
44	和泉式部供養塔	市	昭和 62 年 3 月 1 日	本宮町伏拝	田辺市
45	宝篋印塔（山在峠）	市	昭和 62 年 3 月 1 日	本宮町上切原	上切原区
46	玉置縫殿の墓	市	昭和 62 年 3 月 1 日	本宮町本宮	個人
47	真名井神社	市	昭和 62 年 3 月 1 日	本宮町本宮	熊野本宮大社
48	小栗判官車塚	市	昭和 62 年 3 月 1 日	本宮町湯峯	湯峯区
49	七越の峯	市	昭和 62 年 3 月 1 日	本宮町高山	高山区
50	南方曼陀羅の風景地	国	平成 27 年 10 月 7 日		田辺市
51	蟾蜍岩	県	昭和 33 年 4 月 1 日	稲成町	田辺市
52	百間山渓谷	県	昭和 41 年 4 月 12 日	熊野	田辺市
53	内井川の夫婦滝	市	昭和 45 年 4 月 1 日	中辺路町内井川	内井川区
54	カモシカ	国	昭和 30 年 2 月 15 日	紀伊半島南部	
55	神島	国	昭和 10 年 12 月 24 日	新庄町	田辺市
56	鳥ノ巣半島泥岩岩脈	国	昭和 11 年 9 月 3 日	新庄町	田辺市
57	亀甲石包含層	国	昭和 12 年 6 月 15 日	中辺路町北郡	田辺市
58	オオウナギ生息地	国	大正 12 年 3 月 7 日	富田川	田辺市
59	ユノミネシダ自生地	国	昭和 3 年 1 月 18 日	本宮町湯峯	田辺市
60	奥山甌穴	県	昭和 33 年 4 月 1 日	新庄町	新庄愛郷会
61	野中の一方杉	県	昭和 33 年 4 月 1 日	中辺路町野中	近野神社
62	龍神宮のウバメガシ	県	平成 20 年 6 月 24 日	上秋津	龍神宮保存会
63	住吉神社のオガタマノキ	県	昭和 33 年 4 月 1 日	鮎川	住吉神社
64	住吉神社の社叢	県	昭和 49 年 12 月 9 日	鮎川	住吉神社

（その３）

	名　　称	指定別	指定年月日	所　在　地	管　理　者
65	赤滑の漣痕	県	昭和 49 年 12 月 9 日	鮎川	田辺市
66	ナンキセダカコブヤハズカミキリ生息地	県	平成 28 年 5 月 26 日	本宮町静川	国
67	蟻通神社の森	市	昭和 45 年 10 月 31 日	湊	蟻通神社
68	ヒトツバイワヒトデ群落	市	昭和 49 年 1 月 29 日	中芳養	個人
69	稲荷神社の森	市	昭和 49 年 8 月 8 日	稲成町	稲荷神社
70	捻木ノ杉	市	昭和 53 年 10 月 13 日	上野	上野馬我野公徳会
71	目良八幡神社の森	市	昭和 63 年 3 月 5 日	目良	目良八幡神社
72	芳養八幡神社の森	市	平成 3 年 3 月 6 日	中芳養	芳養八幡神社
73	鬪雞神社のクスノキ	市	平成 15 年 11 月 25 日	東陽	鬪雞神社
74	伏菟野のカゴノキ	市	平成 20 年 6 月 20 日	伏菟野	個人
75	シマユキカズラ自生地	市	平成 29 年 7 月 12 日	本宮町三越	個人
76	椿	市	平成 11 年 8 月 10 日	龍神村殿原	安達藤九郎神社保存会
77	松雲寺の柏槙	市	昭和 45 年 4 月 1 日	中辺路町大川	松雲寺
78	宝泉寺のイチョウ	市	昭和 45 年 4 月 1 日	中辺路町福定	宝泉寺
79	住吉神社の大杉	市	昭和 45 年 4 月 1 日	中辺路町小松原	住吉神社
80	野長瀬家の枝垂れ桜	市	昭和 45 年 4 月 1 日	中辺路町近露	個人
81	乳岩	市	昭和 46 年 7 月 26 日	中辺路町栗栖川	滝尻王子宮十郷神社
82	野中の清水	市	昭和 46 年 7 月 26 日	中辺路町野中	近野振興会
83	唐楠（タブノキ）の古木	市	昭和 51 年 12 月 20 日	下川下	個人
84	三豊神社の大杉	市	昭和 51 年 12 月 20 日	面川	三豊神社
85	西大谷の百間滝	市	昭和 51 年 12 月 20 日	西大谷	西大谷愛郷会
86	八幡宮の大杉	市	昭和 51 年 12 月 20 日	下川上	下川上区字布垣内及び平
87	柏槙の大樹	市	平成 5 年 2 月 24 日	平瀬	個人
88	木造家津御子大神坐像 速玉大神坐像 夫須美大神坐像 附　木造天照大神坐像	国	昭和 41 年 6 月 11 日	本宮町本宮	熊野本宮大社
89	木造阿弥陀如来坐像及両脇侍像	県	昭和 40 年 4 月 14 日	中芳養	泉養寺
90	聖徳太子孝養立像	県	昭和 40 年 9 月 20 日	稲成町	高山寺
91	木造菩薩形坐像	県	昭和 47 年 4 月 13 日	南新町	海蔵寺
92	大日堂の石仏	県	昭和 42 年 4 月 14 日	本宮町本宮	熊野本宮大社
93	木造家津御子神像	県	昭和 42 年 4 月 14 日	本宮町本宮	大智院
94	木造不動明王二童子像	県	平成 22 年 3 月 16 日	本宮町湯峯	東光寺

（その４）

	名　　称	指定別	指定年月日	所　在　地	管　理　者
95	木造不動明王立像	市	昭和 49 年 1 月 29 日	上の山二丁目	地蔵寺
96	木造地蔵菩薩立像	市	昭和 51 年 3 月 13 日	上の山二丁目	地蔵寺
97	十一面観音坐像	市	昭和 51 年 3 月 13 日	上芳養	千福寺
98	木造不動明王坐像	市	昭和 51 年 3 月 13 日	湊	大福院
99	千手観音	市	平成 11 年 4 月 5 日	龍神村小又川	小又川区
100	龍華寺の欄間	市	昭和 45 年 4 月 1 日	中辺路町澤	澤区
101	龍華寺の版木	市	昭和 45 年 4 月 1 日	中辺路町澤	澤区
102	毘沙門天像	市	昭和 46 年 7 月 26 日	中辺路町澤	澤区
103	皇太神像	市	昭和 46 年 7 月 26 日	中辺路町栗栖川	滝尻王子宮十郷神社
104	木造如来坐像	市	昭和 46 年 7 月 26 日	中辺路町近露	見松寺
105	梵光寺の仏像	市	昭和 51 年 12 月 20 日	和田	梵光寺
106	善光寺の石造仏群	市	昭和 55 年 12 月 26 日	下露	善光寺
107	胎内仏	市	平成 3 年 3 月 27 日	下川上	法傳寺
108	紙本水墨寒山拾得図	県	昭和 40 年 9 月 20 日	稲成町	高山寺
109	紙本水墨柳と烏図	県	昭和 40 年 9 月 20 日	稲成町	高山寺
110	絹本水墨淡彩人物図	県	昭和 40 年 9 月 20 日	稲成町	高山寺
111	那智参詣曼荼羅	県	平成 22 年 3 月 16 日	東陽	鬪雞神社
112	日光月光菩薩扉絵	県	昭和 42 年 4 月 14 日	本宮町湯峯	東光寺
113	絹本著色本宮八葉曼荼羅	県	昭和 42 年 4 月 14 日	本宮町本宮	熊野本宮大社
114	紙本水墨朝顔に蛙図	市	平成 14 年 2 月 25 日	稲成町	高山寺
115	紙本水墨文殊図	市	平成 14 年 2 月 25 日	稲成町	高山寺
116	龍華寺の板絵	市	昭和 45 年 4 月 1 日	中辺路町澤	澤区
117	万代記	県	昭和 38 年 3 月 26 日	東陽	鬪雞神社
118	田辺町大帳・田辺町大帳早引	県	昭和 45 年 5 月 25 日	東陽	鬪雞神社
119	御用留	県	昭和 45 年 5 月 25 日	東陽	鬪雞神社
120	三番日含	県	昭和 40 年 9 月 20 日	稲成町	高山寺
121	弘和四年楠本守行譲状写	市	昭和 49 年 1 月 29 日	中芳養	芳養八幡神社
122	紙本大蔵経	市	昭和 49 年 1 月 29 日	新屋敷町	法輪寺
123	校正新刊円覚経疏版木	市	昭和 49 年 1 月 29 日	上の山二丁目	地蔵寺
124	般若心経注解版木	市	昭和 49 年 1 月 29 日	上の山二丁目	地蔵寺
125	稲荷神社棟札	市	昭和 53 年 10 月 13 日	稲成町	稲荷神社
126	三栖村文書	市	昭和 53 年 10 月 13 日	中三栖	三栖文化財愛護会
127	宇井文書	市	昭和 53 年 10 月 13 日	東陽	田辺市立図書館
128	田所大庄屋文書	市	昭和 53 年 10 月 13 日	東陽	田辺市立図書館
129	田辺城下図	市	昭和 53 年 10 月 13 日	東陽	田辺市立図書館

（その５）

	名　　称	指定別	指定年月日	所　在　地	管　理　者
130	田辺城下図(掛図)	市	昭和 53 年 10 月 13 日	東陽	田辺市立図書館
131	田辺城建物図	市	昭和 53 年 10 月 13 日	東陽	田辺市立図書館
132	黄麻紙 大般若波羅蜜多経	市	平成 14 年 2 月 25 日	稲成町	高山寺
133	紺紙金泥字 佛説阿弥陀経	市	平成 14 年 2 月 25 日	稲成町	高山寺
134	紙本墨書 奕世年譜	市	平成 14 年 2 月 25 日	稲成町	高山寺
135	養命寺の大般若経	市	昭和 46 年 7 月 26 日	中辺路町野中	養命寺
136	真砂家近世文書	市	昭和 46 年 7 月 26 日	中辺路町栗栖川	個人
137	井上家文書	市	平成 12 年 6 月 19 日	下露	個人
138	根木家文書	市	平成 12 年 6 月 19 日	五味	個人
139	法傳寺文書	市	平成 12 年 6 月 19 日	下川上	法傳寺
140	中村家文書	市	平成 14 年 12 月 24 日	下川下	個人
141	中瀬家文書	市	平成 14 年 12 月 24 日	平瀬	個人
142	黒漆小太刀	国	昭和 47 年 5 月 30 日	中辺路町栗栖川	滝尻王子宮十郷神社
143	鉄湯釜	国	昭和 58 年 6 月 6 日	本宮町本宮	熊野本宮大社
144	刀(和州手掻住重国銘)	県	昭和 33 年 4 月 1 日	下屋敷町	個人
145	刀(国次銘)	県	昭和 33 年 4 月 1 日	本町	個人
146	熊野本宮大社奉納鏡	県	昭和 42 年 4 月 14 日	本宮町本宮	熊野本宮大社
147	熊野本宮大社奉納儀仗鉾	県	昭和 42 年 4 月 14 日	本宮町本宮	熊野本宮大社
148	熊野本宮大社奉納擬宝珠	県	昭和 42 年 4 月 14 日	本宮町本宮	熊野本宮大社
149	若狭国主酒井忠直奉納石硯	県	昭和 42 年 4 月 14 日	本宮町本宮	熊野本宮大社
150	神額(秀頼寄進)	県	昭和 42 年 4 月 14 日	本宮町本宮	熊野本宮大社
151	銅鍍金つり灯呂(秀頼寄進)	県	昭和 42 年 4 月 14 日	本宮町本宮	熊野本宮大社
152	銅鉢(秀頼寄進)	県	昭和 42 年 4 月 14 日	本宮町本宮	熊野本宮大社
153	文台	県	平成 22 年 3 月 16 日	本宮町本宮	熊野本宮大社
154	硯箱	県	平成 22 年 3 月 16 日	本宮町本宮	熊野本宮大社
155	梅仙墨木型	市	昭和 53 年 10 月 13 日	東陽	田辺歴史民俗資料館
156	旧近露王子神社宮殿	市	平成 26 年 7 月 9 日	中辺路町近露	個人
157	安の山の神(オオガミさん)	市	平成 12 年 6 月 19 日	下川上	下川上愛郷会
158	男山焼花器	市	平成 14 年 12 月 24 日	平瀬	個人
159	磯間岩陰遺跡出土品	国	昭和 63 年 6 月 6 日	文化庁・田辺市立歴史民俗資料館	文化庁・田辺市
160	山田代銅鐸	県	平成 21 年 3 月 17 日	東陽	田辺歴史民俗資料館
161	後ロ谷銅鐸	県	平成 26 年 3 月 17 日	東陽	田辺歴史民俗資料館
162	仮庵山経塚出土品	県	平成 29 年 3 月 17 日	東陽	田辺歴史民俗資料館
163	堂ノ谷瓦窯跡出土品	市	昭和 49 年 1 月 29 日	東陽	田辺歴史民俗資料館

（その６）

	名　　称	指定別	指定年月日	所　在　地	管　理　者
164	田辺管内新庄村新築塩区之碑	市	平成 6 年 11 月 10 日	新庄町	新庄公民館
165	正教院並に修験道にかかわる一切の諸資料	市	平成 6 年 11 月 14 日	本宮町本宮	個人・田辺市
166	旧春日神社本殿の部材	市	平成 29 年 7 月 12 日	中辺路町近露	個人
167	熊野本宮大社　3棟	国	平成 7 年 12 月 26 日	本宮町本宮	熊野本宮大社
168	鬪雞神社社殿　6棟	国	平成 29 年 2 月 23 日	東陽	鬪雞神社
169	高原熊野神社本殿	県	昭和 36 年 4 月 18 日	中辺路町高原	高原熊野神社
170	宝篋印塔（宇立）	市	平成 3 年 3 月 27 日	鮎川	宇立共同墓地管理者
171	宝篋印塔（大岡弾正の墓）	市	平成 3 年 3 月 27 日	平瀬	個人
172	宝篋印塔（原弾正の墓）	市	平成 3 年 3 月 27 日	平瀬	個人
173	新庄杜氏唄	市	平成 5 年 1 月 8 日	新庄町	新庄杜氏唄保存会
174	日本美術刀剣鍛錬法	市	平成 4 年 10 月 1 日	龍神村殿原	個人
175	恋小袖お万ヶ渕	市	平成 11 年 4 月 5 日	龍神村福井	個人
176	寿式三番叟	市	昭和 55 年 4 月 1 日	中辺路町栗栖川	栗栖川区
177	田辺祭	県	昭和 44 年 7 月 14 日	東陽	田辺祭保存会
178	長野八幡神社住吉踊	県	昭和 47 年 4 月 13 日	長野	住吉踊保存会
179	紀州備長炭製炭技術	県	昭和 49 年 4 月 9 日	広域	紀州備長炭製炭技術保存会
180	芳養八幡神社の秋祭	県	平成 2 年 4 月 18 日	中芳養	芳養八幡神社秋祭保存会
181	野中の獅子舞	県	昭和 46 年 3 月 22 日	中辺路町野中	近野獅子舞団
182	上野の獅子舞	県	昭和 37 年 2 月 13 日	下川下	上野の獅子舞保存会
183	流れ施餓鬼	県	平成 9 年 4 月 23 日	下川上	下川上愛郷会
184	大瀬の太鼓踊	県	昭和 40 年 9 月 20 日	本宮町大瀬	大瀬の太鼓踊保存会
185	平治川の長刀踊	県	昭和 40 年 9 月 20 日	本宮町本宮	平治川長刀踊保存会
186	萩の餅搗踊	県	昭和 40 年 9 月 20 日	本宮町伏拝	萩餅搗踊保存会
187	八咫烏神事	県	昭和 40 年 9 月 20 日	本宮町本宮	熊野本宮大社
188	御竈木神事	県	昭和 41 年 4 月 12 日	本宮町本宮	熊野本宮大社神事保存会
189	熊野本宮の湯登神事・御田祭	県	昭和 41 年 4 月 12 日	本宮町本宮	熊野本宮大社神事保存会
190	お夏清十郎踊り	県	昭和 49 年 4 月 9 日	本宮町土河屋	お夏清十郎踊り保存会
191	伏拝の盆踊	県	昭和 58 年 5 月 24 日	本宮町伏拝	伏拝盆踊保存会
192	御田植神事	市	昭和 53 年 10 月 13 日	稲成町	稲荷神社
193	粥占い神事	市	昭和 53 年 10 月 13 日	稲成町	稲荷神社

（その７）

	名　　称	指定別	指定年月日	所　在　地	管　理　者
194	秋津川の廻り地蔵	市	昭和 55 年 8 月 22 日	秋津川	谷川区廻り地蔵保存会
195	万呂の獅子舞	市	昭和 55 年 8 月 22 日	下万呂	万呂の獅子舞保存会
196	新庄ぎおんさんの夜見世	市	昭和 63 年 6 月 10 日	新庄町	名喜里町内会
197	太子講	市	昭和 63 年 6 月 10 日	朝日ヶ丘	田辺建築業協同組合
198	浦安神社の恵比須祭	市	平成 6 年 11 月 10 日	磯間	湊浦漁業協同組合
199	湯ノ又地蔵講	市	平成 13 年 11 月 26 日	龍神村湯ノ又	湯ノ又龍地区
200	小家神楽	市	平成 17 年 4 月 22 日	龍神村小家	小家青友会
201	三川の獅子舞	市	昭和 51 年 12 月 20 日	熊野・面川・合川	熊野区・面川区・合川区
202	熊野本宮踊	市	平成 6 年 11 月 14 日	本宮町本宮	本宮区
203	宮大工道具(儀式用)	県	昭和 40 年 4 月 14 日	本宮町本宮	個人
204	染織聖観音曼荼羅図	市	昭和 51 年 3 月 13 日	古尾	古尾観音講
205	旧南方家住宅	国登録	平成 27 年 3 月 26 日	中屋敷町	田辺市
206	上御殿本館	国登録	平成 11 年 10 月 14 日	龍神村龍神	個人
207	亀屋旅館本館	国登録	平成 20 年 4 月 18 日	本宮町川湯	個人

資料：田辺市防災まちづくり課（令和元年 12 月調べ）

＜市内の医療機関一覧表＞　【応－３－４】

（その１）

番号	病院名	住所	電話番号	診療科目	備考
1	紀南こころの医療センター	たきない町25-1	0739-22-2080	精神神経科	
2	医療法人　洗心会玉置病院	上屋敷二丁目5-1	0739-22-6028	内科・外科・消化器科・整形外科・脳神経外科・呼吸器科・血管外科・糖尿病科・乳腺外来	人工透析受入医療機関
3	医療法人　研医会田辺中央病院	南新町147	0739-24-5333	内科・外科・整形外科・皮膚科・消化器外科・肛門外科・リハビリテーション科	
4	独立行政法人国立病院機構 南和歌山医療センター	たきない町27-1	0739-26-7050	内科、外科、小児科、眼科、耳鼻咽喉科、産婦人科、消化器科、循環器科、呼吸器科、整形外科、脳神経外科、形成外科、胸部・心臓血管外科、皮膚科、泌尿器科、精神科、リハビリテーション科、放射線科、麻酔科、歯科口腔外科、救急科、腫瘍内科、呼吸器外科、乳腺外科、病理診断科	災害拠点病院
5	紀南病院	新庄町46-70	0739-22-5000	内科･消化器科･呼吸器科･循環器科･小児科･外科･整形外科･脳神経外科･呼吸器外科･心臓血管外科･小児外科･泌尿器科･産婦人科･眼科･耳鼻いんこう科･ﾘﾊﾋﾞﾘﾃｰｼｮﾝ科･放射線科･皮膚科･麻酔科･形成外科・脳神経内科・歯科口腔外科・病理診断科	人工透析受入医療機関 災害拠点病院
6	大嶋内科医院	龍神村福井1247	0739-77-0029	内科・外科	
7	田辺市龍神村中央診療所	龍神村西340	0739-78-0009	内科	
8	田辺市龍神大熊診療所	龍神村龍神504-1	0739-79-0179	内科・小児科	
9	杉本胃腸科外科	中万呂62-6	0739-26-1133	内科・外科・肛門科・胃腸科	
10	辻内科医院	中万呂133-11	0739-25-3377	内科・消化器内科・循環器内科・リウマチ科	
11	水本内科クリニック	下万呂67-1	0739-25-0500	内科	
12	堅田内科循環器科	秋津町102-1	0739-26-6082	内科・循環器内科	
13	たかの耳鼻咽喉科アレルギー科	たきない町20-10	0739-23-3341	耳鼻咽喉科・アレルギー科	
14	榎本医院	新万34-49	0739-24-1423	内科	休診中
15	神島クリニック	たきない町6-11	0739-26-5400	内科	
16	納田整形外科	あけぼの46-14	0739-24-3515	整形外科	
17	坂口耳鼻咽喉科医院	あけぼの46-12	0739-22-8741	耳鼻咽喉科・アレルギー科	
18	竹村医院	東山一丁目3-8	0739-26-6700	内科・消化器内科・呼吸器内科	
19	レディースクリニックばんどう	東山二丁目27-26	0739-25-0929	産科・婦人科	
20	線崎泌尿器科医院	文里一丁目20-25	0739-26-5000	泌尿器科	

（その２）

番号	病　院　名	住　所	電話番号	診　療　科　目	備　考
21	櫻根皮フ科	神子浜一丁目21-23	0739-26-2255	皮膚科	
22	うえはら小児科	朝日ヶ丘16-32	0739-26-6000	小児科	
23	池畑医院	湊47-38	0739-25-1217	皮膚科	
24	榎本産婦人科	湊8-26	0739-22-0019	産婦人科	
25	榎本整形外科	東陽17-15	0739-23-7170	整形外科	
26	晒医院	東陽27-6	0739-22-0169	皮膚科	
27	田辺広域休日急患診療所	高雄一丁目23-1　田辺市民総合ｾﾝﾀｰ内	0739-26-4909	内科・小児科・歯科	
28	なす医院	高雄三丁目13-1	0739-25-0025	内科・呼吸器内科・消化器内科・放射線科	
29	西川医院	高雄一丁目22-20	0739-24-1483	内科・循環器内科	
30	平畑医院	高雄一丁目5-2	0739-24-8770	外科･胃腸科	
31	山西内科胃腸科眼科医院	湊1-7	0739-22-1161	内科・眼科・胃腸内科	
32	山本眼科	高雄一丁目12-25	0739-22-0881	眼科	
33	山本小児科医院	湊47-35	0739-24-7617	内科・小児科	
34	高洲小児科	下屋敷町16-1	0739-22-8870	小児科	
35	滝浪眼科	下屋敷町13	0739-22-0167	眼科	
36	中西内科胃腸科医院	下屋敷町14-2	0739-25-2500	内科・循環器科・胃腸内科	
37	ふくはらこどもクリニック	朝日ヶ丘13-24　１Ｆ	0739-33-7711	小児科・アレルギー科	
38	湊・小川クリニック	湊24-37　榎本ビル１Ｆ	0739-33-7481	精神科	
39	まろクリニック	下万呂393-5	0739-81-1200	腎臓内科・脳神経外科	人工透析受入医療機関
40	赤ちゃんとこどものクリニックBe	たきない町32-6	0739-33-7819	小児科	
41	広井眼科医院	下屋敷町87-1	0739-22-0616	眼科	
42	串医院	中屋敷町68-1	0739-22-5017	内科・循環器内科	
43	小幡医院	湊46-17	0739-22-0054	形成外科・ペインクリニック内科	
44	乾耳鼻咽喉科医院	上屋敷一丁目9-5	0739-22-4488	耳鼻咽喉科・アレルギー科	
45	外科内科辻医院	上屋敷三丁目11-14	0739-22-0534	消化器科・循環器科・呼吸器科・乳腺科・麻酔科・内科・外科	
46	おかもと内科クリニック	末広町9-8	0739-22-1929	内科・消化器内科・糖尿病内科	
47	柏井内科クリニック	末広町6-20	0739-26-4150	内科	人工透析受入医療機関
48	楠本医院	片町100	0739-22-3245	内科	

（その３）

番号	病　院　名	住　所	電話番号	診　療　科　目	備　考
49	池田整形外科	明洋一丁目19-19	0739-26-3199	整形外科	
50	玉置医院	芳養松原一丁目12-1	0739-22-2372	内科・外科	
51	田辺市国民健康保険　中芳養診療所	中芳養1808-1	0739-22-3828	内科	
52	長嶋医院	目良32-32	0739-24-3220	内科・外科・消化器内科・リハビリテーション科・胃腸内科	
53	田辺市国民健康保険　上芳養診療所	上芳養3165	0739-37-0141	内科	
54	田辺市国民健康保険　秋津川診療所	秋津川688	0739-36-0008	内科・外科	
55	田辺市国民健康保険　長野診療所	長野1146-2	0739-34-0123	内科	
56	野の花診療所	中三栖1817	0739-34-0555	内科・小児科	
57	まちだ内科クリニック	下三栖1257-4	0739-33-8282	内科・循環器科・呼吸器科・消化器内科・アレルギー科・糖尿病代謝内科	
58	田辺市龍神湯ノ又診療所	龍神村湯ノ又544	0739-79-0372	内科・小児科	
59	鮎川診療所	鮎川583-3	0739-48-0031	内科・泌尿器科	
60	田辺市大塔富里診療所	下川下930	0739-63-0002	内科・小児科・外科・歯科	
61	田辺市大塔三川診療所	合川678-3	0739-62-0008	内科・小児科・外科・歯科	
62	近野診療所	中辺路町近露1151-1	0739-65-0007	内科・小児科・消火器科	
63	松尾医院	中辺路町栗栖川27	0739-64-1800	内科	
64	熊野本宮園	本宮町上大野97-1	0735-42-1556	内科	
65	田辺市本宮さくら診療所	本宮町本宮921-2	0735-42-8101	内科・小児科・循環器科・消化器科・リハビリテーション科・整形外科	
66	ほんぐうクリニック	本宮町本宮147-3	0735-42-8880	内科・小児科・循環器科	
67	うえだ内科外科クリニック	新万28-27	0739-23-2700	内科・外科・胃腸内科・整形外科	
68	えのもと内科クリニック	たきない町2-1	0739-81-1532	内科・消化器内科・呼吸器内科・アレルギー科	
69	栗山医院	本宮町請川55-18	0735-42-0013	内科・呼吸器内科	
70	よしい眼科	上の山1-14-34	0739-33-7080	眼科	
71	真寿苑クリニック	神島台4-1	0739-23-1155	内科・循環器内科	
72	長嶋雄一クリニック	下三栖1483-15	0739-81-1133	内科・消化器科	
73	たなべクリニック	上の山一丁目14-38	0739-34-3100	内科・腎臓内科・人工透析内科	人工透析受入医療機関
74	ふじたクリニック	秋津町158-4	0739-34-3034	内科・消化器内科・外科・肛門外科	
75	山本歯科医院	上万呂240	0739-24-4182	歯科	
76	おか歯科医院	中万呂91-1	0739-26-5566	歯科・小児歯科	

資料編
2　防災施設、設備等

（その４）

番号	病　院　名	住　所	電話番号	診　療　科　目	備　考
77	榎本デンタルクリニック	秋津町215-8	0739-24-8148	歯科	
78	なにわ歯科医院	秋津町179-3	0739-24-3150	歯科	
79	横田歯科医院	新庄町452-1	0739-26-3381	歯科	
80	住吉歯科医院	神島台13-15	0739-25-6090	歯科	
81	初山歯科医院	新万20-6	0739-24-0767	歯科	
82	岩上歯科医院	あけぼの44-17	0739-25-2418	歯科・矯正歯科・小児歯科・歯科口腔外科	
83	竹原歯科医院	東山一丁目18-20	0739-25-4851	歯科	
84	堀歯科クリニック	東山一丁目4-3	0739-26-6336	歯科・小児歯科	
85	わだ歯科クリニック	文里二丁目32-3	0739-81-1188	歯科・小児歯科	
86	西出歯科医院	朝日ヶ丘16-12	0739-26-0881	歯科・矯正歯科・小児歯科・歯科口腔外科	
87	谷本歯科クリニック	湊14-13	0739-22-6480	歯科	
88	辻村歯科医院	高雄一丁目5-38	0739-22-8038	歯科・矯正歯科・小児歯科	
89	ひまわり歯科	高雄三丁目11-5	0739-26-0418	歯科	
90	真砂歯科診療所	湊31-5	0739-22-4102	歯科・小児歯科	
91	矢田歯科医院	高雄三丁目9-16	0739-24-8815	歯科・小児歯科	
92	山路矯正歯科クリニック	下屋敷町30-1　ＴＫＣビル２Ｆ	0739-23-1187	矯正歯科	
93	湯川歯科診療所	下屋敷町2-2	0739-22-1697	歯科	
94	田辺歯科	新屋敷町62-2	0739-26-1151	歯科・小児歯科	
95	巴歯科医院	新屋敷町35-9	0739-22-9273	歯科	
96	坂本歯科医院	中屋敷町24-11	0739-24-8888	歯科	
97	丸山歯科医院	上屋敷三丁目12-6	0739-23-0505	歯科	
98	真砂歯科医院	神子浜一丁目22-17	0739-24-8257	歯科	
99	まさご歯科口腔外科クリニック	南新町111	0739-22-0829	歯科・小児歯科・歯科口腔外科	
100	稲成歯科医院	稲成町2856-3	0739-26-3841	歯科・小児歯科	
101	安田歯科医院	上の山二丁目19-7	0739-24-1375	歯科・小児歯科	
102	龍神村歯科診療所	龍神村安井274	0739-78-0867	歯科・小児歯科	
103	ゆかり歯科	末広町13-10	0739-25-4618	歯科・小児歯科	
104	ほとみ歯科	上秋津2056-3	0739-35-1140	歯科・小児歯科	
105	榎坂歯科医院	龍神村宮代655-1	0739-78-2252	歯科	

（その５）

番号	病　院　名	住　所	電話番号	診　療　科　目	備　考
106	保富歯科医院	鮎川583-5	0739-48-0253	歯科・小児歯科	
107	田中歯科医院	中辺路町栗栖川142-5	0739-64-0040	歯科・小児歯科	
108	Smile Dental Care 小渕歯科医院	本宮町請川255-3	0735-42-0123	歯科	
109	玉置歯科医院	本宮町伏拝967-6	0735-43-0664	歯科	
110	にしの歯科クリニック	稲成町3246	0739-34-2626	歯科・小児歯科・歯科口腔外科	
111	すがわ歯科	秋津町742	0739-20-8700	歯科・小児歯科・歯科口腔外科	
112	南たなべ眼科医院	たきない町19-16	0739-23-3730	眼科	
113	坂田整形外科	上の山一丁目13-22	0739-24-2223	整形外科・ﾘﾊﾋﾞﾘﾃｰｼｮﾝ科・内科	
114	あきづクリニック	秋津町189-16	0739-34-3090	内科・脳神経内科・ﾘﾊﾋﾞﾘﾃｰｼｮﾝ科	
115	神島心療内科	田辺市たきない町1-8	0739-24-3036	心療内科・精神科	
116	土井皮フ科	田辺市中万呂32-1	0739-23-5588	皮膚科	
117	月森泌尿器科クリニック	田辺市明洋二丁目21-5	0739-24-0007	泌尿器科	

資料：田辺市保健福祉部健康増進課（令和５年１月調べ）

＜災害拠点病院＞　【予－２－５】

区分	医療圏	病　院　名	住　所	電話番号	ＦＡＸ
地域	田辺	紀南病院	田辺市新庄町 46-70	0739-22-5000	0739-26-0925
地域	田辺	独立行政法人国立病院機構南和歌山医療センター	田辺市たきない町 27-1	0739-26-7050	0739-24-2055
総合	和歌山	和歌山県立医科大学附属病院	和歌山市紀三井寺 811-1	073-447-2300	073-441-0706
総合	和歌山	日本赤十字社和歌山医療センター	和歌山市小松原通 4-20	073-422-4171	073-426-1168

資料：田辺市保健福祉部健康増進課（平成26年６月調べ）

＜公用自動車内訳表＞　【応－３－６】

	小型		普通		軽		特殊用途					二輪		緊急(消防･救急)																			計
	乗用	貨物	乗用	貨物	乗用	貨物	大型特殊・小型特殊	普通特種・軽特種	塵芥	マイクロバス	道路パト	原付	自動二輪車	消防ポンプ自動車	水槽付き消防ポンプ車	化学消防ポンプ自動車	救助工作車	救助資機材積載車	屈指梯子付き消防ポンプ自動車	電源照明車	普通ポンプ積載車	軽四ポンプ積載車	動力ポンプ付き水槽車	高規格救急自動車	救急支援車	指揮作戦車・指揮広報車	予防広報車・防火広報車	普通積載車	軽四積載車	重機搬送車	予備消防ポンプ自動車	予備救急車	
秘書課			2																														2
総務課	9	2	2		2	10						5																					30
税務課												8																					8
納税推進室												3																					3
土地対策課		1				2																											3
福祉課	5		1		5	5						13																					29
環境課					1	2																											3
保険課																																	0
農業振興課																																	0
管理課					1	3		1																									5
建築課												1																					1
企画広報課										3																							3
たなべ営業室						2																											2
議会事務局			1																														1
給食管理室				9		5		1				1																					16
子育て推進課						3						3																					6
やすらぎ対策課	1				7	1						24																					33
健康増進課	1		2		1	1						3																					8
廃棄物処理課	1	3		4		6	9		10			1																					34
土木課											1																						1
教育総務課	1											22																					23
山村林業課	1		1	1		2																											5
生涯学習課		1				1						10																					12
青少年センター	1	1				1																											3
龍神行政局	1	2	3		1	7				2		1																					17
中辺路行政局	2	2	2			5						1																					12
大塔行政局	2	3	4		1	8	1					1																					20
本宮行政局	3		1	1	1	8				2		1																					17
龍神教育事務所			1		1		1			6																							9
中辺路教育事務所						2	2			6																							10
大塔教育事務所			1	1		1				4																							7
スポーツ振興課		1		1		4	4					1																					11
図書館						1		2																									3
美術館					1																												1
清浄館	1						1																										2
南部センター												1																					1
西部センター												1																					1
天神児童館												1																					1
芳養児童センター												1																					1
消防本部																										2	1		2				5
消防(田辺地区)												2	1	12	1	1	1		1	1	17	6		3	1		1	1	1	1			51
消防(大塔地区)													1	2							2	3	3	1	1			1			1	1	16
消防(中辺路地区)														4				1			2	4	2	1	1	1							16
消防(龍神地区)														1								11		1	1								14
消防(本宮地区)														5				1			2	5		2		1			1				17
消防(上富田地区)												1		1								1		1	1			1					6
合計	29	16	21	17	22	80	18	4	10	23	1	106	2	25	1	1	1	2	1	1	23	30	5	9	5	4	2	3	4	1	1	1	469
	45		38		102		56					108		120																			469

資料：田辺市防災まちづくり課（令和５年12月調べ）

＜県下火葬場整備状況一覧表＞　【応５－１】

No.	火　葬　場　名	住　　所	電話番号	炉数	火葬数（体/日）	
					平常時	延長時
1	和歌山市斎場	和歌山市南出島100-1	073-471-2921	13	24	52
2	御坊市斎場	御坊市島1073-1	0738-23-4101	3	4	4
3	田辺市斎場	田辺市上の山一丁目11-25	0739-22-2887	5	5	10
4	清浄苑	新宮市新宮8002-96	0735-22-7774	3	6	12
5	下津斎場	海南市下津町梅田670-31	073-492-4152	2	3	10
6	五色台聖苑	紀美野町国木原577-4	073-489-5505	9	27	27
7	岩出市火葬場	岩出市根来2273-5	0736-62-5060	4	4	16
8	かつらぎ斎場	かつらぎ町妙寺1471-17	0736-22-6208	3	5	24
9	高野口斎場	橋本市高野口町名倉1380	0736-43-2680	6	7	14
10	高野町斎場	高野町高野山19-4	0736-56-5515	2	4	6
11	湯浅斎場	湯浅町湯浅2335-20	0737-63-2525	3	3	3
12	有田聖苑	有田川町吉見385-1	0737-52-3055	5	10	10
13	清水斎場	有田川町清水1038-8	0737-25-1598	2	2	2
14	美浜町斎場	美浜町和田1139-3	0738-23-0666	3	3	6
15	日高町営斎場	日高町比井1439-1	0738-64-2822	3	3	6
16	由良町総合火葬場	由良町江ノ駒250-1	0738-65-1973	2	4	8
17	川辺斎場	日高川町和佐1864-1	0738-53-0629	2	3	4
18	中津美山斎場	日高川町姉子243-1	0738-54-0291	2	3	4
19	みなべ町斎場	みなべ町東本庄1192-21	0739-74-3150	3	3	3
20	印南町斎場	印南町印南2070-10	0738-42-1730	2	2	4
21	白浜町斎場	白浜町保呂667-4	0739-45-3810	5	10	30
22	日置川斎場	白浜町日置2040-28	0739-52-3806	2	4	6
23	すさみ町火葬場　※	すさみ町周参見4742	0739-55-2004	2	2	3
24	串本火葬場	串本町串本518	0735-62-0975	1	3	4
25	那智勝浦町斎場	那智勝浦町天満1991-2	0735-52-4963	2	4	4
26	古座斎場	串本町西向1004-2	0735-72-0625	1	2	4
27	古座川町斎場	古座川町鶴川350-3	0735-78-0780	2	2	6

※すさみ町火葬場は休止中

資料：田辺市防災まちづくり課（令和４年12月調べ）

＜県内の清掃施設等の状況＞　【応－５－２】

(1) ごみ焼却施設及びごみ燃料化施設

設　置　主　体	施　設　名　称	処理能力(t/日)	所　　在　　地	電 話 番 号
和歌山市	青岸ｴﾈﾙｷﾞｰｾﾝﾀｰ	400	和歌山市湊1342-3	073-428-4153
紀の海広域施設組合	紀の海ｸﾘｰﾝｾﾝﾀｰ	135	紀の川市桃山町最上1290-94	0736-66-1813
岩出市	岩出ｸﾘｰﾝｾﾝﾀｰ	60	岩出市根来2273-2	0736-62-0814
橋本周辺広域市町村圏組合	橋本周辺広域ごみ処理場	101	橋本市高野口町大野1827-28	0736-42-5300
有田周辺広域圏事務組合	有田周辺広域圏事務組合環境ｾﾝﾀｰ	100	有田郡有田川町上中島927	0737-52-5384
御坊広域行政事務組合	御坊広域清掃ｾﾝﾀｰ	147	御坊市名田町野島2731-4	0738-29-3030
御坊広域行政事務組合	御坊広域清掃ｾﾝﾀｰ　※	4.9	御坊市名田町野島2731-4	0738-29-3030
田辺市	田辺市ごみ処理場	150	田辺市元町2291-6	0739-24-6218
白浜町	白浜町清掃ｾﾝﾀｰ	55	西牟婁郡白浜町保呂749	0739-45-3800
すさみ町	すさみ町ごみ焼却場	15	西牟婁郡すさみ町周参見4810	0739-55-3200
新宮市	新宮市ｸﾘｰﾝｾﾝﾀｰ	49	新宮市南桧枝字土ノ河648-34	0735-28-5337
那智勝浦町	那智勝浦町清掃管理事務所（那智勝浦町ｸﾘｰﾝｾﾝﾀｰ）	50	東牟婁郡那智勝浦町天満1986	0735-52-4564
串本町古座川町衛生施設事務組合	宝嶋ｸﾘｰﾝｾﾝﾀｰ	30	東牟婁郡串本町田原宝嶋4176-1	0735-74-0017
合　　計		1,237		

※ごみ燃料化施設　　休止中及び廃止済を除く

出典：和歌山県地域防災計画資料編（令和４年度修正版）

(2) 粗大ごみ処理施設

設　置　主　体	施設名称	処理能力(t/日)	所　　在　　地	電 話 番 号
和歌山市	青岸ｴﾈﾙｷﾞｰｾﾝﾀｰ	75	和歌山市湊1342-3	073-428-4153
有田周辺広域圏事務組合	有田周辺広域圏事務組合環境ｾﾝﾀｰ	30	有田郡有田川町上中島927	0737-52-5384
新宮市	新宮市ｸﾘｰﾝｾﾝﾀｰ	1	新宮市南桧杖字土ノ河648-34	0735-28-5337
合　　計		106		

出典：和歌山県地域防災計画資料編（令和４年度修正版）

(3) し尿処理施設

設　置　主　体	施設名称	処理能力(t/日)	所　　在　　地	電 話 番 号
和歌山市	和歌山市青岸汚泥再生処理センター	484	和歌山市湊1342	073-422-4732
海南海草環境衛生施設組合	海南海草環境衛生ｾﾝﾀｰ	130	海南市築地1-12	073-483-7030
那賀衛生環境整備組合	那賀衛生環境整備組合し尿処理施設	165	紀の川市桃山町調月12	0736-66-1851
橋本伊都衛生施設組合	橋本環境管理ｾﾝﾀｰ	150	橋本市学文路172	0736-32-0028
有田衛生施設事務組合	リユースなぎ	38	有田郡湯浅町湯浅2350	0737-63-5444
有田周辺広域圏事務組合	有田周辺広域圏事務組合ｸﾘｰﾝｾﾝﾀｰ	84	有田郡有田川町長谷川1552-137	0737-32-4451
御坊広域行政事務組合	御坊ｸﾘｰﾝｾﾝﾀｰ汚泥再生処理ｾﾝﾀｰ	131	御坊市熊野1282	0738-22-2504
大辺路衛生施設組合	大辺路衛生ｾﾝﾀｰ	30	西牟婁郡すさみ町周参見4810	0739-55-2424
田辺市周辺衛生施設組合	清浄館	170	田辺市新庄町1177-3	0739-26-4730
富田川衛生施設組合	白鳥苑	75	西牟婁郡白浜町十九渕1182-1	0739-45-2111
紀南環境衛生施設事務組合	南清園	98	新宮市新宮8002-9	0735-22-6600
那智勝浦町・太地町環境衛生施設一部事務組合	大浦浄苑	37	東牟婁郡那智勝浦町市屋1054-9	0735-52-2325
串本町古座川町衛生施設事務組合	池野山環境衛生センター	45	東牟婁郡古座川町池野山577-1	0735-72-6322
合　　計		1,637		

出典：和歌山県地域防災計画資料編（令和４年度修正版）

(4) 廃棄物運搬車

（その１）

管轄保健所等	市町村別	ごみ処理			し尿処理		
		収集形態	ごみ運搬車（台）	積載量（ｔ）	収集形態	し尿運搬車（台）	積載量（kl）
和歌山市	和歌山市	直営・委託・許可	348	1,167	許可	99	247
海南保健所	海南市	直営・委託・許可	227	441	許可	31	75
	紀美野町	直営・委託・許可	9	17	許可	11	27
岩出保健所	紀の川市	直営・委託	36	73	直営・許可	31	92
	岩出市	直営・委託・許可	96	221	許可	13	39
橋本保健所	橋本市	直営・委託・許可	42	67	直営・許可	21	41
	かつらぎ町	直営・委託	12	20	許可	17	62
	九度山町	直営・委託	9	10	直営・許可	4	8
	高野町	委託	11	21	許可	2	4
湯浅保健所	有田市	直営・委託・許可	35	60	許可	14	32
	湯浅町	直営・委託・許可	9	18	許可	6	13
	広川町	直営	3	6	許可	7	14
	有田川町	委託・許可	35	111	許可	13	34
	有田衛生施設事務組合	直営	2	4		0	0
御坊保健所	御坊市	委託・許可	13	42	許可	15	42
	美浜町	委託	4	11	許可	3	10
	日高町	委託	3	10	許可	5	15
	由良町	委託	3	6	許可	2	6
	印南町	委託	8	14	許可	5	14
	日高川町	委託・許可	10	21	許可	14	39
田辺保健所	田辺市	直営・委託・許可	97	176	許可	29	101
	みなべ町	直営・委託	27	43	許可	9	29
	白浜町	直営・委託・許可	46	75		0	0
	上富田町	委託	7	15		0	0
	すさみ町	直営・委託	5	10		0	0
	大辺路衛生施設組合		0	0	許可	6	13
	富田川衛生施設組合		0	0	許可	13	37

（その２）

管轄保健所等	市町村別	ごみ処理			し尿処理		
		収集形態	ごみ運搬車（台）	積載量（ｔ）	収集形態	し尿運搬車（台）	積載量（kl）
新宮保健所	新宮市	直営・委託・許可	122	220		0	0
	那智勝浦町	直営	7	12		0	0
	太地町	直営	4	6	許可	3	5
	北山村	直営	1	3	許可	8	16
	那智勝浦町・太地町環境衛生施設一部事務組合		0	0	許可	10	20
新宮保健所	古座川町	直営	3	10	許可	6	11
串本支所	串本町	直営・委託・許可	25	38	許可	15	33
計			1,259	2,948		412	1,079

出典：和歌山県地域防災計画資料編（令和４年度修正版）

〈給食センター及び共同調理場一覧表〉　【応－４－５】

名称	給食数	所在地	給食対象校数
城山台学校給食センター	約4,150食	田辺市城山台３番１号	幼稚園　４園 保育所　１園 小学校　12校 中学校　７校
大塔中辺路給食センター	約350食	田辺市鮎川2580番地の１	小学校　３校 中学校　３校
上芳養共同調理場	約350食	田辺市上芳養3344番地	小学校　２校 中学校　２校

資料：田辺市教育委員会給食管理室（令和５年９月調べ）

＜災害時生活用水協力井戸一覧表＞　【予－２－６】

(1)　田辺地域

No.	井 戸 の 所 在 地	所有者	停電時の取水
田　1	上屋敷三丁目11-22	北山　精三	
田　2	下万呂483	初山瓦店	○
田　3	上秋津827-1	川西給水組合	
田　4	新屋敷町68-4	武井　昭和	○
田　5	秋津町1611-1	㈱津村商会	○
田　6	中屋敷町76	金谷　泰子	○
田　7	神子浜一丁目603-5	金谷　泰子	
田　8	上秋津4355-1	野村　久彦	○
田　9	上秋津1805-1	野村　久彦	○
田　10	神子浜二丁目2-3	平田　正勝	○
田　11	高雄一丁目9-23	㈲宇津石材店	
田　12	天神崎19-1	能満寺	○
田　13	中屋敷町24-18	池田　信也	
田　14	高雄三丁目33-1	毛利　久司	○
田　15	湊1123-6	23番モータープール	○
田　16	湊1064-8	岡本酒店	○
田　17	下屋敷町81-8	岡　弘	
田　18	上屋敷二丁目10-21	西下　和夫	○
田　19	上秋津686-1	田中　義太郎	○
田　20	下三栖514	宗教法人　五郎地蔵院	○

(2) 本宮地域

No.	井 戸 の 所 在 地	所有者	停電時の取水
本　1	本宮町伏拝1323-1	野間　康正	○
本　2	本宮町大居951	東光院	○

※ 災害時、水道水が使えない場合に生活用水（洗濯等）として活用する目的のものです。

※ 災害時、飲用に使用できることを保障するものではありません

資料：田辺市環境部環境課（令和４年12月調べ）

３．避難所・施設、要配慮者施設等

資料３－１　　津波一時避難場所　　【予－２－３】

NO	津波一時避難場所	住所（地番）	面積	収容人数
1	橋谷避難広場	新庄町 411-1	約 2,500 ㎡	約 2,500 人

資料：田辺市防災まちづくり課（令和５年 11 月調べ）

資料３－２　　津波避難ビル等一覧表　　【予－２－３】

NO	津波避難ビル	住所（地番）	建物の構造等	基準水位	建物の高さ	収容人数
1	紀南文化会館	新屋敷町1	鉄骨鉄筋コンクリート造6階	4.0m	23.6m	4,000
2	ＮＴＴ西日本田辺別館ビル	上屋敷一丁目6-1	鉄筋コンクリート造４階	4.3m	20.6m	360
3	紀陽銀行　田辺支店	高雄一丁目16-20	鉄筋コンクリート造３階	4.5m	17.2m	330
4	アルティエホテル紀伊田辺	下屋敷町1-77	鉄骨造８階	2.0m	25.0m	100
5	ＴＫＣビル	下屋敷町30-1	鉄骨造７階	2.2m	18.5m	180
6	特別養護老人ホーム田辺の郷	芳養松原一丁目31-10	鉄筋コンクリート造５階	5.0m	14.7m	730
7	田辺市医師会館	新屋敷町1-8	鉄筋コンクリート造３階	4.1m	11.9m	90
8	田辺第一小学校	上屋敷一丁目2-1	鉄筋コンクリート造３階	4.4m	13.0m	730
9	田辺第二小学校	東陽21-1	鉄筋コンクリート造３階	3.4m	12.0m	1,330
10	県営文里団地２号棟	文里二丁目16-2	鉄筋コンクリート造４階	7.6m	11.4m	550
11	県営西跡ノ浦団地１号棟	新庄町2433-3	鉄筋コンクリート造４階	7.0m	12.3m	770
12	県営内之浦団地３号棟	新庄町3042-44	鉄筋コンクリート造５階	3.3m	14.0m	1,050
13	高雄中学校	高雄三丁目20-1	鉄筋コンクリート造３階	3.4m	13.1m	1,900
14	会津小学校	下万呂59-1	鉄筋コンクリート造３階		12.9m	3,400
15	明洋中学校	目良４-1	鉄筋コンクリート造３階	5.6m	15.0m	2,000
16	紀伊田辺駅	湊1-24	鉄骨造３階	2.9m	12.2m	206
17	芳養地区津波避難タワー	芳養松原一丁目4278-4	鉄骨造２階	6.5m	9.7m	240
18	田辺市立武道館	扇ヶ浜2-10	鉄筋コンクリート造３階	4.7m		6,500
19	会津川左岸地区津波避難タワー	紺屋町144	鉄骨造２階	6.5m	9.7m	280
20	文里地区津波避難タワー	文里一丁目736-251	鉄骨造２階	8.1m	11.0m	280
21	江川地区津波避難タワー	田辺市江川1075-2	鉄骨造２階	7.7m	10.2m	530
22	末広児童館	田辺市末広町15-33	鉄筋コンクリート造３階	5.0m	8.2m	647

※　基準水位とは・・・津波浸水想定に定める水深に係る水位に建築物等への衝突による津波の水位の上昇を考慮して必要と認められる値を加えて定める水位

資料：田辺市防災まちづくり課（令和４年 11 月調べ）

資料３－３　指定緊急避難場所及び指定避難所一覧表　【予－２－３】【応－４－３】

（１）田辺地域　指定緊急避難場所　（その１）

No.	施　　設	住　　所	電話 市外局番 0739	対象とする異常な現象の種類							指定避難所との重複	収容人数
				洪水	土砂災害	高潮	地震	津波	大規模な火事	内水氾濫		
1	田辺東部小学校	南新万28-1	25-2579	○	○		○	○	○	○	○	738
2	西牟婁総合庁舎	朝日ヶ丘23-1	26-7905	○	○		○	○	○	○		87
3	ひがしコミュニティセンター	南新万28-1	22-2088	○	○		○	○	○	○	○	133
4	田辺工業高等学校	あけぼの51-1	22-3983	○	○				○	○	○	365
5	紀伊田辺駅	湊1-24						○				206
6	明洋中学校	目良4-1	22-5410	○	○	○			○	○	○	715
7	明洋中学校（３階）	目良4-1	22-5410					○				2,000
8	西部センター	天神崎11-19	22-0693	○	○	○			○	○	○	77
9	天理教中紀大教会	天神崎30-1	22-0459			○	○	○	○			2400
10	もとまち保育所	天神崎3-28	24-6061	○	○	○			○	○		195
11	田辺第三小学校	上の山二丁目6-10	22-0465	○	○	○	○	○	○	○	○	463
12	元町長寿館	上の山二丁目13-31		○	○	○	○	○	○	○		19
13	田辺スポーツパーク体育館	上の山一丁目23-1-1	25-2530	○	○		○	○	○	○	○	800
14	江川地区津波避難タワー	江川1075-2						○				530
15	ＮＴＴ西日本田辺別館ビル（屋上）	上屋敷一丁目6-1						○				360
16	アルティエホテル紀伊田辺（屋上）	下屋敷町1-77	81-1110					○				100
17	ＴＫＣビル（屋上）	下屋敷町30-1						○				180
18	田辺第一小学校	上屋敷一丁目2-1	22-5135	○	○	○			○	○	○	500
19	田辺第一小学校（３階以上）	上屋敷一丁目2-1	22-5135					○				730
20	紀南文化会館	新屋敷町1	25-3033	○	○	○	○		○	○	○	467
21	紀南文化会館（３階以上）	新屋敷町1	25-3033					○				4,000
22	田辺市庁舎第２別館	中屋敷町24-45	25-1511	○	○	○			○	○		83
23	社会福祉センター	中屋敷町24-49	22-5300	○	○	○			○	○		39
24	高雄中学校	高雄三丁目20-1	22-5315	○	○				○	○	○	950
25	高雄中学校（３階以上）	高雄三丁目20-1	22-5315					○				1,900
26	紀陽銀行田辺支店（屋上）	高雄一丁目16-20	22-6000					○				330
27	会津川左岸地区津波避難タワー	紺屋町144						○				280
28	市民総合センター	高雄一丁目23-1	26-4899	○	○				○	○		176
29	田辺市立武道館	扇ヶ浜２-10	25-2530					○				6,500
30	末広児童館（３階以上）	末広町15-33	23-1892					○				647
31	田辺医師会館（屋上）	新屋敷町1-8	22-1978					○				90
32	文里地区津波避難タワー	文里一丁目736-251						○				280
33	県営文里団地２号棟（屋上）	文里二丁目16-2						○				550
34	田辺第二小学校	東陽21-1	22-6427	○	○	○			○	○	○	282

（その２）

No.	施　　設	住　　所	電話 市外局番 0739	対象とする異常な現象の種類							指定避難所との重複	収容人数
				洪水	土砂災害	高潮	地震	津波	大規模な火事	内水氾濫		
35	田辺第二小学校（屋上）	東陽21-1	22-6427					○				1330
36	田辺高等学校	学園1-71	22-1880	○	○	○	○	○	○	○	○	862
37	南紀高等学校	学園1-88	22-3776	○	○	○	○	○	○	○	○	279
38	東陽中学校	神子浜一丁目4-66	22-6149	○	○	○			○	○	○	438
39	田辺市文化交流センター（たなべる）	東陽31-1	22-0697	○	○	○			○	○		64
40	稲成小学校	稲成町780	22-0682	○	○		○	○		○	○	521
41	稲成保育所	稲成町701-22	24-4569	○	○		○			○		105
42	秋津多目的研修センター	秋津町227-30		○	○		○		○	○		38
43	宝満寺	秋津町630	22-2871	○	○		○	○		○		43
44	上秋津農村環境改善センター	上秋津2083-1	35-0004	○	○		○			○	○	143
45	上秋津中学校	上秋津2263-2	35-0204	○	○		○			○	○	484
46	上秋津小学校	上秋津2196-1	35-0014	○	○		○			○	○	210
47	秋津川小学校	秋津川683	36-0351	○	○		○			○	○	174
48	竹薮多目的集会所	秋津川2090-4		○	○		○			○		35
49	秋津川公民館	秋津川668-1	36-0001	○	○					○		24
50	紀州備長炭記念公園	秋津川1491-1	36-0226	○	○		○			○		50
51	高山寺	稲成町392	22-0273	○	○		○	○	○	○		96
52	万呂コミュニティセンター	中万呂46-3	25-1553	○	○		○		○	○	○	113
53	紀洋団地集会所	中万呂782-9		○	○		○		○	○		22
54	会津小学校	下万呂59-1	22-1164	○	○		○	○	○	○	○	555
55	会津小学校（屋上）	下万呂59-1	22-1164					○				3400
56	長野小学校	長野641	34-0034	○	○		○			○	○	252
57	東原多目的集会所	長野1146-2	34-0123	○	○		○			○		50
58	旧伏菟野小学校	伏菟野110		○	○		○			○	○	56
59	上野多目的集会所	上野654-3		○	○		○			○	○	35
60	旧長野中学校	長野1401		○	○		○			○	○	389
61	衣笠中学校	中三栖147-1	34-0014	○	○		○			○	○	661
62	三栖小学校	中三栖2095	34-0004	○	○		○			○	○	637
63	三栖コミュニティセンター	中三栖805	34-0022	○	○		○			○		79
64	城山台集会所	城山台12-11		○	○		○			○		22
65	上芳養農村環境改善センター	上芳養3165	37-0001	○	○					○	○	188
66	日向保育所	上芳養992-1	37-0014	○	○		○			○		83
67	上芳養小学校	上芳養3334	37-0224	○	○		○			○	○	304
68	上芳養中学校	上芳養1483	37-0214	○	○		○			○	○	411
69	中芳養小学校	中芳養1815	22-3876	○	○		○	○		○	○	226
70	中芳養中学校	中芳養273-2	22-3875	○	○		○	○		○	○	333
71	特別養護老人ホーム　田辺の郷（屋上）	芳養松原一丁目31-10						○				730
72	芳養地区津波避難タワー	芳養松原一丁目4278-4						○				240

（その３）

No.	施　　設	住　　所	電話 市外局番 0739	対象とする異常な現象の種類							指定避難所との重複	収容人数
				洪水	土砂災害	高潮	地震	津波	大規模な火事	内水氾濫		
73	芳養小学校	芳養松原二丁目18-36	22-1422	○	○	○	○	○		○	○	274
74	大坊小学校	芳養町3944	22-2504	○	○		○			○	○	35
75	芳養公民館	芳養松原一丁目15-8	22-1429	○	○	○				○	○	101
76	芳養児童センター	芳養町1725-28	24-5484	○	○	○				○	○	77
77	田辺市体育センター	芳養町108-4	25-2531	○	○	○	○	○		○	○	345
78	はやざと保育所	芳養町1774-9	25-0263	○	○	○	○	○		○		79
79	県営西跡之浦団地１号棟（屋上）	新庄町2433-3						○				770
80	県営内ノ浦団地３号棟（屋上）	新庄町3042-44						○				1050
81	新庄中学校	新庄町2266-2	22-1643	○	○	○	○	○	○	○	○	609
82	新庄第二小学校	新庄町3193	22-1644	○	○	○	○	○		○	○	451
83	新庄幼稚園	新庄町1437	22-3820	○	○	○				○		119
84	和歌山県立情報交流センター（Big-U）	新庄町3353-9	26-4110	○	○	○	○	○		○	○	301
85	新庄小学校	新庄町2300	22-1604	○	○	○	○	○	○	○	○	198
86	新庄公民館	新庄町2031-3	22-1606	○	○	○			○	○	○	65
合　計　人　数												45,328

※　土砂災害とは、崖崩れ、土石流及び地滑りをいう。
　資料：田辺市防災まちづくり課（令和５年９月調べ）

（2）龍神地域　指定緊急避難場所

No.	施　　設	住　　所	電話 市外局番 0739	対象とする異常な現象の種類							指定避難所との重複	収容人数
				洪水	土砂災害	高潮	地震	津波	大規模な火事	内水氾濫		
1	大熊コミュニティセンター	龍神村龍神484-5		○	○		○			○	○	154
2	龍神会館	龍神村龍神27		○	○		○			○		20
3	龍神高齢者生きがい研修館	龍神村小又川422-6		○	○		○			○		32
4	湯ノ又地区集会所	龍神村湯ノ又329		○	○		○			○		28
5	龍神小学校	龍神村湯ノ又68	79-0254	○	○		○			○	○	216
6	上廣井原集会所	龍神村廣井原617-2		○	○		○			○		18
7	廣井原農林漁家婦人活動促進施設（広栄会館）	龍神村廣井原33-3		○	○		○			○		17
8	上宮代集会所	龍神村宮代329-1		○	○					○		20
9	旧殿原小学校	龍神村殿原400		○	○		○			○	○	181
10	東地区集会所	龍神村東1013-3		○	○		○			○		24
11	上山路小学校	龍神村東528	78-0011	○	○		○			○	○	224
12	龍神行政局	龍神村西376	78-0111	○	○		○			○	○	639
13	龍神保健センター	龍神村西340		○	○		○			○		63
14	龍神市民センター	龍神村安井1048-6	78-0301	○	○		○			○	○	342
15	林業者等健康増進センター	龍神村安井822	78-0117	○	○		○			○	○	372
16	龍神中学校	龍神村安井1048-1	78-0014	○	○		○			○	○	377
17	龍神ドーム	龍神村柳瀬1469-1	78-0692	○	○		○			○	○	642
18	下柳瀬地区集会所	龍神村柳瀬529		○	○		○			○		28
19	白寿荘	龍神村福井1017-2			○		○			○		30
20	咲楽小学校	龍神村福井1024	77-0014	○	○		○			○	○	217
21	甲斐ノ川地域防災センター	龍神村甲斐ノ川311		○	○		○			○	○	32
22	旧甲斐ノ川小学校	龍神村甲斐ノ川1081		○	○					○		187
23	小家会館	龍神村小家714-1		○	○		○			○		36
合　計　人　数												3,899

※　土砂災害とは、崖崩れ、土石流及び地滑りをいう。
　資料：田辺市防災まちづくり課（令和５年９月調べ）

（３）中辺路地域　指定緊急避難場所

No.	施　　設	住　　所	電話 市外局番 0739	対象とする異常な現象の種類							指定避難所との重複	収容人数
				洪水	土砂災害	高潮	地震	津波	大規模な火事	内水氾濫		
1	北郡集落センター	中辺路町北郡829	64-0968	○	○		○			○		36
2	中辺路農山村伝統芸能継承保存館	中辺路町真砂196		○	○		○			○		21
3	石船集会所	中辺路町石船240-2	64-1376	○	○					○		29
4	中辺路郷土文化交流会館	中辺路町大内川522	64-0819	○	○		○			○		40
5	峰公民館	中辺路町栗栖川1081-1		○	○					○		8
6	小皆公民館	中辺路町小皆553		○	○					○		12
7	澤・水上集会所	中辺路町水上69-1		○	○		○			○		17
8	下芝会館	中辺路町栗栖川84-1		○	○					○		16
9	下芝多目的集会所	中辺路町栗栖川100-3	64-0381	○	○		○			○		37
10	中芝会館	中辺路町栗栖川142-13	64-1237	○	○					○		28
11	上芝下会館	中辺路町栗栖川376-6		○	○					○		16
12	上芝上会館	中辺路町栗栖川481-1		○	○					○		16
13	中辺路小学校	中辺路町栗栖川78	64-0241	○	○		○			○	○	391
14	中辺路中学校	中辺路町栗栖川474-1	64-0243	○	○		○			○	○	490
15	中辺路保健センター	中辺路町栗栖川329-1	64-1880	○	○		○			○		80
16	中辺路福祉センター	中辺路町栗栖川329-1	64-1890	○	○		○			○		80
17	中辺路コミュニティセンター	中辺路町栗栖川402-1	64-0504	○	○					○		271
18	内井川集会所	中辺路町内井川485		○	○					○		16
19	高原多目的集会所	中辺路町高原909		○	○		○			○		21
20	温川多目的研修集会施設	中辺路町温川450-1	64-1284	○	○					○		25
21	小松原集会所	中辺路町小松原149		○	○		○			○		20
22	大川集会所	中辺路町大川540-11		○	○					○		47
23	長寿の館	中辺路町大川68-3		○	○		○			○		19
24	福定集会所	中辺路町福定459	64-0829	○	○					○		25
25	旧二川小学校	中辺路町川合1451		○	○		○			○	○	393
26	柿平集会所	中辺路町近露2137-1		○	○		○			○		25
27	近露道中集会所	中辺路町近露1146		○	○		○			○		23
28	木の下集会所	中辺路町近露1190-1		○	○		○			○		23
29	近野老人憩いの家	中辺路町近露206-5		○	○					○		41
30	大畑会館	中辺路町野中2023-2	65-0622	○	○					○		11
31	裏地集会所	中辺路町野中993		○	○		○			○		17
32	野中老人会館	中辺路町野中988		○	○					○		20
33	上地集会所	中辺路町野中291-1		○	○					○		10
34	近野小学校	中辺路町近露1061	65-0040	○	○		○			○	○	387
35	中辺路自然休養村センター	中辺路近露177-3	26-9930	○	○					○		119
合　計　人　数												2,830

※　土砂災害とは、崖崩れ、土石流及び地滑りをいう。
　資料：田辺市防災まちづくり課（令和５年９月調べ）

（4）大塔地域　指定緊急避難場所

No.	施　　設	住　　所	電話 市外局番 0739	対象とする異常な現象の種類							指定避難所との重複	収容人数
				洪水	土砂災害	高潮	地震	津波	大規模な火事	内水氾濫		
1	下附集落会館	鮎川510-1		○	○					○		63
2	大塔ふくしかいかん	鮎川583-9	49-0626	○	○		○			○	○	99
3	宇立集会所	鮎川836-1		○	○		○			○		10
4	能登集会所	鮎川988-2		○	○		○			○		9
5	向越集会所	鮎川1312		○	○		○			○		8
6	鮎川小学校	鮎川2580-1	48-0314	○	○		○			○		147
7	大塔総合文化会館	鮎川2567-1	48-0211	○	○		○			○	○	276
8	小川集会所	鮎川1716-1		○	○					○		10
9	大塔武道館	鮎川2588-2		○	○		○				○	109
10	深谷集会所	深谷76-1		○	○					○		22
11	三川福祉センター	向山354-1	62-0606	○	○		○			○	○	136
12	面川作業所	面川584-1		○	○					○		15
13	緑の学習館	熊野394	62-0443	○	○		○			○		39
14	熊野集会所	熊野632-1		○	○		○			○		16
15	木守集会所	木守495		○	○					○		12
16	生活介護事業所　ささゆり	木守339	62-0431	○	○		○			○	○	120
17	五味集会所	五味332-2		○	○					○		10
18	三川生活改善センター	合川439-4		○	○					○		43
19	三川集会所	合川680-12		○	○		○			○		14
20	平瀬集会所	平瀬474-1	63-0033	○	○		○			○		34
21	旧富里小学校	下川下826	63-0173	○	○		○			○	○	222
22	富里福祉センター	下川下989	63-0707	○	○		○			○	○	142
23	とみさと交流館	下川下982		○	○		○			○		50
24	和田集会所	和田253-2		○	○		○			○		45
25	下川上集会所	下川上222	63-0532	○	○		○			○		48
26	上野悠悠館	下川下1253-3		○	○		○			○		20
27	竹西集会所	下川下2080		○	○					○		14
28	富里生活改善センター	下川下640-1		○	○					○		40
合　計　人　数												1,773

土砂災害とは、崖崩れ、土石流及び地滑りをいう。

資料：田辺市防災まちづくり課（令和５年９月調べ）

（５）本宮地域　指定緊急避難場所

No.	施　　設	住　　所	電話 市外局番 0739	対象とする異常な現象の種類							指定避難所との重複	収容人数
				洪水	土砂災害	高潮	地震	津波	大規模な火事	内水氾濫		
1	土河屋集会所	本宮町土河屋234		○	○		○			○		15
2	八木尾集会所	本宮町切畑1260-1		○	○		○			○		9
3	上切原山振センター（上切原集会所）	本宮町上切原570		○	○		○			○		37
4	三里小学校	本宮町大居1653	43-0003	○	○		○			○	○	116
5	大居集会所	本宮町大居504		○	○		○			○		21
6	東光院	本宮町大居951-1		○	○					○		19
7	三里地区地域防災拠点施設	本宮町大居2055-3		○	○		○			○	○	21
8	本宮中学校	本宮町本宮730	42-0273	○	○		○			○	○	231
9	本宮町民センター	本宮町本宮1048-58		○	○					○		63
10	上地集会所	本宮町本宮602-1		○	○		○			○		21
11	下湯川集会所	本宮町下湯川275-2		○	○		○			○	○	28
12	旧四村川小学校	本宮町下湯川479		○	○					○		65
13	旧皆地小学校(僻地集会所)	本宮町皆地413		○	○					○		75
14	大津荷集会所	本宮町大津荷126		○	○		○			○		15
15	祐川寺	本宮町請川374	42-0766	○	○					○		20
16	請川地区地域防災拠点施設	本宮町請川480-5		○	○		○			○	○	22
17	本宮小学校	本宮町耳打499	42-0028		○		○			○		72
18	田代集会所	本宮町田代242		○	○		○			○		15
19	旧静川小学校	本宮町静川727-1		○	○					○		39
20	小津荷集会所	本宮町小津荷51-1		○	○		○			○		13
21	高山集会所	本宮町高山363-1	42-0234	○	○		○			○		37
合　計　人　数												954

※　土砂災害とは、崖崩れ、土石流及び地滑りをいう。
　　資料：田辺市防災まちづくり課（令和５年９月調べ）

（１）田辺地域　指定避難所　　（その１）

NO	施　設　名	住　　所	電　話 市外局番：0739	指定緊急避難場所との重複	収容人数
1	田辺東部小学校	南新万28-1	25-2580	○	738
2	ひがしコミュニティセンター	南新万28-1	22-2088	○	133
3	田辺工業高等学校	あけぼの51-1	22-3983	○	365
4	明洋中学校	目良4-1	22-5410	○	715
5	西部センター	天神崎11-19	22-0693	○	77
6	田辺第三小学校	上の山二丁目6-10	22-0466	○	463
7	田辺スポーツパーク体育館	上の山一丁目23-1-1	25-2531	○	800
8	田辺第一小学校	上屋敷一丁目2-1	22-5135	○	500
9	紀南文化会館	新屋敷町1	25-3033	○	467
10	高雄中学校	高雄三丁目20-1	22-5315	○	950
11	田辺第二小学校	東陽21-1	22-6427	○	282
12	田辺高等学校	学園1-71	22-1880	○	862
13	南紀高等学校	学園1-88	22-3776	○	279
14	東陽中学校	神子浜一丁目4-66	22-6149	○	438
15	稲成小学校	稲成町780	22-0682	○	521
16	上秋津農村環境改善センター	上秋津2083-1	35-0004	○	143
17	上秋津中学校	上秋津2263-2	35-0204	○	484
18	上秋津小学校	上秋津2196-1	35-0014	○	210
19	秋津川小学校	秋津川683	36-0351	○	174
20	万呂コミュニティセンター	中万呂46-3	25-1554	○	113
21	会津小学校	下万呂59-1	22-1164	○	555
22	長野小学校	長野641	34-0034	○	252
23	旧伏菟野小学校	伏菟野110		○	56
24	上野多目的集会所	上野654-3		○	35
25	旧長野中学校	長野1401		○	389
26	衣笠中学校	中三栖147-1	34-0014	○	661
27	三栖小学校	中三栖2095	34-0004	○	637
28	上芳養農村環境改善センター	上芳養3165	37-000	○	188
29	上芳養小学校	上芳養3334	37-0224	○	304
30	上芳養中学校	上芳養1483	37-0214	○	411
31	中芳養小学校	中芳養1815	22-3876	○	226
32	中芳養中学校	中芳養273-2	22-3875	○	333
33	芳養小学校	芳養松原二丁目18-36	22-1422	○	274
34	大坊小学校	芳養町3944	22-2504	○	35
35	芳養公民館	芳養松原一丁目15-8	22-1429	○	101

（その２）

NO	施　設　名	住　　所	電　話 市外局番：0739	指定緊急避難場所との重複	収容人数
36	芳養児童センター	芳養町1725-28	24-5485	○	77
37	田辺市体育センター	芳養町108-4	25-2531	○	345
38	新庄中学校	新庄町2266-2	22-1643	○	609
39	新庄第二小学校	新庄町3193	22-1644	○	451
40	和歌山県立情報交流センター（Big-U）	新庄町3353-9	26-4111	○	301
41	新庄小学校	新庄町2300	22-1604	○	198
42	新庄公民館	新庄町2031-3	22-1606	○	65
合　計　人　数					15,217

資料：田辺市防災まちづくり課（令和５年９月調べ）

（２）龍神地域　指定避難所

NO	施　設　名	住　　所	電　話 市外局番：0739	指定緊急避難場所との重複	収容人数
1	大熊コミュニティセンター	龍神村龍神484-5		○	154
2	龍神小学校	龍神村湯ノ又68	79-0255	○	216
3	旧殿原小学校	龍神村殿原400		○	181
4	上山路小学校	龍神村東528	78-0011	○	224
5	龍神行政局	龍神村西376	78-0111	○	639
6	龍神市民センター	龍神村安井1048-6	78-0301	○	342
7	林業者等健康増進センター	龍神村安井822	78-0117	○	372
8	龍神中学校	龍神村安井1048-1	78-0014	○	377
9	龍神ドーム	龍神村柳瀬1469-1	78-0692	○	642
10	咲楽小学校	龍神村福井1024	77-0015	○	217
11	甲斐ノ川地域防災センター	龍神村甲斐ノ川311		○	32
合　計　人　数					3,396

資料：田辺市防災まちづくり課（令和５年９月調べ）

（３）中辺路地域　指定避難所

NO	施設名	住所	電話 市外局番：0739	指定緊急避難場所との重複	収容人数
1	中辺路小学校	中辺路町栗栖川78	64-0241	○	391
2	中辺路中学校	中辺路町栗栖川474-1	64-0243	○	490
3	旧二川小学校	中辺路町川合1451		○	393
4	近野小学校	中辺路町近露1061	65-0040	○	387
合　計　人　数					1,661

資料：田辺市防災まちづくり課（令和５年９月調べ）

（４）大塔地域　指定避難所

NO	施設名	住所	電話 市外局番：0739	指定緊急避難場所との重複	収容人数
1	大塔ふくしかいかん	鮎川583-9	49-0626	○	99
2	大塔総合文化会館	鮎川2567-1		○	276
3	大塔武道館	鮎川2588-2		○	109
4	三川福祉センター	向山354-1	62-0606	○	136
5	生活介護事業所　ささゆり	木守339	62-0431	○	120
6	旧富里小学校	下川下826	63-0173	○	222
7	富里福祉センター	下川下989	63-0707	○	142
合　計　人　数					1,104

資料：田辺市防災まちづくり課（令和５年９月調べ）

（５）本宮地域　指定避難所

NO	施　設　名	住　　所	電　話 市外局番：0735	指定緊急避難場所との重複	収容人数
1	三里小学校	本宮町大居1653	43-0004	○	116
2	三里地区地域防災拠点施設	本宮町大居2055-3		○	21
3	本宮中学校	本宮町本宮730	42-0273	○	231
4	下湯川集会所	本宮町下湯川275		○	28
5	請川地区地域防災拠点施設	本宮町請川480-5		○	22
合　計　人　数					418

資料：田辺市防災まちづくり課（令和５年９月調べ）

資料３－４

高齢者等避難発令時に開設する拠点施設一覧表【予－２－３】【応－４－３】

NO	地域	ブロック	施　　設	住　　所	電　話
1	田辺	東部	ひがしコミュニティセンター	南新万28-1	0739-22-2088
2		西部	西部センター	天神崎11-19	0739-22-0693
3		南部	東陽中学校（東部公民館）	神子浜一丁目4-66	0739-22-6149
4		中部	田辺第一小学校（中部公民館）	上屋敷一丁目2-1	0739-22-5135
5		新庄	新庄公民館	新庄町2031-3	
6		秋津谷	稲成小学校	稲成町780	0739-22-0682
7			会津小学校	下万呂59-1	0739-22-1164
8			上秋津農村環境改善センター	上秋津2046	0739-35-0004
9			秋津川公民館	秋津川668-1	0739-36-0001
10		三栖谷	万呂コミュニティセンター	中万呂46-3	0739-25-1554
11			東原多目的集会所	長野1146-2	0739-34-0123
12			旧伏菟野小学校	伏菟野110	
13			三栖コミュニティセンター	中三栖805	0739-34-0022
14		芳養谷	上芳養農村環境改善センター	上芳養3165	0739-37-0001
15			中芳養小学校	中芳養1815	0739-22-3876
16			芳養公民館	芳養松原一丁目15-8	0739-22-1429
17	龍神	龍神	龍神小学校	龍神村湯ノ又68	0739-79-0255
18		上山路	龍神行政局	龍神村西376	0739-78-0111
19		中山路	龍神市民センター	龍神村安井1048-6	0739-78-0301
20		下山路	咲楽小学校	龍神村福井1024	0739-77-0015
21	中辺路	栗栖川	中辺路コミュニティセンター	中辺路町栗栖川402-1	0739-64-0504
22		二川	旧二川小学校	中辺路町川合1451	
23		近野	近野小学校	中辺路町近露1061	0739-65-0040
24	大塔	鮎川	大塔総合文化会館	鮎川2567-1	0739-48-0212
25		三川	三川集会所	合川680-12	
26		冨里	富里生活改善センター	下川下640-1	
27	本宮	三里	三里地区地域防災拠点施設	本宮町大居2055-3	
28			三里小学校	本宮町大居1653	0735-43-0004
29		本宮	本宮中学校	本宮町本宮730	0735-42-0273
30		四村川	下湯川集会所	本宮町下湯川275	
31			旧皆地小学校（僻地集会所）	本宮町皆地413	
32		請川	旧静川小学校	本宮町静川727-1	
33			小津荷集会所	本宮町小津荷51-1	
34			請川地区地域防災拠点施設	本宮町請川480-5	

資料：田辺市防災まちづくり課（令和５年９月調べ）

資料３－５　避難確保計画の作成を必要とする要配慮者施設における計画作成状況一覧

【応－２－１】

	施設名称	住所	洪水	土砂	津波	避難確保計画の作成	訓練実施状況
1	田辺工業高等学校	あけぼの51-1		○	○	○	
2	神島高等学校	文里二丁目33-12			○	○	○
3	鮎川小学校	鮎川2580-1		○		○	
4	大塔中学校	鮎川2588-2		○		○	
5	稲成小学校	稲成町780		○		○	
6	会津小学校	下万呂59-1	○			○	○
7	うえのやま学園認定こども園	古尾17-1		○		○	○
8	高雄中学校	高雄三丁目20-1	○		○	○	○
9	昭和幼稚園	高雄二丁目16-16	○		○	○	○
10	田辺第一小学校	上屋敷一丁目2-1	○		○	○	○
11	上芳養中学校	上芳養1483		○		○	
12	上芳養小学校	上芳養3334		○		○	
13	新庄幼稚園	新庄町1437		○	○	休園中	
14	新庄小学校	新庄町2300		○		○	○
15	新庄第二小学校	新庄町3193		○		○	
16	東陽中学校	神子浜一丁目4-66			○	○	
17	衣笠中学校	中三栖147-1	○	○		○	
18	三栖幼稚園	中三栖147-5	○			○	
19	三栖小学校	中三栖2095		○		○	
20	近野小学校	中辺路町近露1061		○		○	○
21	近野中学校	中辺路町近露1061		○		○	○
22	中辺路中学校	中辺路町栗栖川474-1		○		○	○
23	中辺路小学校	中辺路町栗栖川78		○		○	
24	中芳養小学校	中芳養1815	○	○		○	○
25	中芳養幼稚園	中芳養1870-1	○	○		○	
26	長野小学校	長野641		○		○	
27	認定こども園立正幼稚園	東陽15-30			○	○	
28	立正幼稚園	東陽16-45			○	○	
29	田辺第二小学校	東陽21-1			○	○	
30	芳養小学校	芳養松原二丁目18-36		○		○	
31	大坊小学校	芳養町3944		○		○	
32	本宮小学校	本宮町本宮730		○		○	
33	三里小学校	本宮町大居1653		○		○	
34	本宮中学校	本宮町本宮730		○		○	
35	明洋中学校	目良4-1		○	○	○	○
36	上山路小学校	龍神村東528		○		○	○
37	龍神小学校	龍神村湯ノ又68		○		○	○
38	咲楽小学校	龍神村福井1024		○		○	○
39	中山路小学校	龍神村柳瀬1086-1		○		○	○
40	外科内科辻医院	上屋敷三丁目11-14	○		○	○	
41	玉置病院介護医療院	上屋敷二丁目5-1	○		○	○	
42	医療法人　洗心会玉置病院	上屋敷二丁目5-1	○		○	○	
43	医療法人　研医会田辺中央病院	南新町147	○		○	○	
44	榎本産婦人科	湊8-26	○		○	○	
45	まろクリニック	下万呂393-5	○	○		○	
46	たなべクリニック	上の山一丁目14-38		○		○	
47	柏井内科クリニック	末広町6-20			○		
48	あゆかわ保育園	鮎川2596-1		○		○	○
49	稲成保育所	稲成町701-22	○	○		○	○
50	牟婁保育所	江川16-1	○		○	休止中	
51	いずみ保育園	高雄三丁目35-21	○		○	○	○
52	会津保育所	秋津町206-4	○			○	○
53	NUKU森の丘こども園	上屋敷一丁目14-25	○		○	○	○
54	わんぱく保育所	新庄町2222-1		○	○	○	○
55	田辺市地域子育て支援センターちかの	中辺路町近露1181		○		○	
56	ちかの保育園	中辺路町近露1181		○		○	○
57	くりすがわ保育園	中辺路町栗栖川483-1		○		○	○
58	もとまち保育所	天神崎3-28			○	○	○
59	田辺市地域子育て支援センター愛あい	天神崎3-28			○	○	
60	芳養保育所	芳養松原一丁目2-22			○	○	○
61	はやざと保育所	芳養町1774-9		○		○	○
62	みどり保育所	末広町7-22			○	○	
63	こどものへや保育園	明洋二丁目23-28		○		○	○
64	湯ノ又保育園	龍神村湯ノ又200-3		○		○	○
65	柳瀬保育園	龍神村柳瀬18-4		○		○	○
66	のぞみ園	たきない町21-38		○		○	○
67	ゆうあいホーム	たきない町22-15		○		○	
68	ふたば神島ホーム	たきない町22-19		○		○	
69	むつみの家	むつみ10-4		○			
70	はっぴーわーく	磯間24-15			○	○	

	施設名称	住所	洪水	土砂	津波	避難確保計画の作成	訓練実施状況
71	ハッピーテラスとうけい神社前教室	下屋敷町11			○	○	
72	いちか	下三栖142	○			○	
73	やおき工房	下三栖1475-201		○		○	
74	アルファ田辺	高雄一丁目23-1	○		○	○	
75	ワークサポート・いこう	上屋敷一丁目7-28	○		○	○	
76	はまゆう作業所	上屋敷二丁目18-6			○	○	
77	町家カフェ上屋敷二丁目	上屋敷二丁目6-31	○		○	○	
78	ララ・ロカレ	上屋敷二丁目6-7	○		○	○	
79	か～た	上秋津1368-3		○		○	
80	第二のぞみ園	上芳養2915		○		○	
81	ひまわり寮	城山台5-1		○			
82	あゆみ福祉食堂三栖店	中三栖2263	○			○	
83	中辺路白百合学園	中辺路町小皆74		○		○	○
84	白百合高原ホーム	中辺路町川合1832		○		○	○
85	ふたば第二作業所	文里一丁目13-9			○	○	
86	ハモニティー	文里二丁目30-12			○	○	
87	あゆみ福祉販売所	文里二丁目34-15			○	○	
88	あすなろ平瀬の郷	平瀬1161		○		○	○
89	通園ありんこ	芳養町3216-19		○		○	
90	ほうかごきっず	芳養町3216-19		○		○	
91	たなかの杜	芳養町3216-19		○		○	
92	エコファーム　絆	芳養町3216-19		○		○	
93	あゆみ福祉農園	芳養町3216-19		○		○	
94	本宮くまのこ作業所	本宮町本宮1301-2		○		○	
95	生活介護事業所　ささゆり	木守339		○		○	
96	あゆみ福祉食堂　目良店	目良36-30			○	○	
97	龍の里作業所	龍神村柳瀬1030		○		○	
98	天神児童館	天神崎17-24			○	○	○
99	末広児童館	末広町15-33			○	○	
100	芳養児童センター	芳養町1725-28		○	○	○	○
101	千寿荘	たきない町22-1		○		○	
102	ケアハウス神島	たきない町22-1		○		○	
103	特別養護老人ホーム鮎川園	鮎川1313		○		○	
104	デイサービスセンター鮎川園	鮎川1313				休止中	
105	鮎川園指定短期入所生活介護事業所	鮎川1313		○		○	
106	田辺市大塔老人福祉センター	鮎川583-9		○		○	
107	田辺市立松風荘	磯間29-3			○	○	
108	ニチイケアセンター田辺	稲成町77-1	○		○		
109	デイサービス　きたえる一む田辺下屋敷	下屋敷町11-1			○	○	
110	デイサービスセンターあおい	下屋敷町1-78	○		○	○	
111	あおい介護センターGH	下屋敷町1-78	○		○	○	
112	あおい介護センター	下屋敷町1-78	○		○	○	
113	デイサービスセンター湯あみ	下屋敷町7-4	○		○	○	
114	デイサービス小春日和	下三栖1320-9	○	○		○	○
115	カノンデイサービス	下三栖1483-15		○		○	
116	特定施設サービス付き高齢者向け住宅ポータラカ	下三栖1483-15		○		○	
117	大塔富里福祉センター	下川下989		○		○	○
118	田辺市社会福祉協議会大塔事業所（富里）	下川下989		○		○	○
119	リハビリ・入浴特化型デイサービス「Reha・Spa」	下万呂482-10	○			○	○
120	デイサービスセンターほほえみ	下万呂951-6		○		○	
121	田辺市社会福祉協議会田辺事業所	高雄一丁目23-1	○		○	○	
122	デイサービスあいづ	秋津町209	○			○	○
123	わかわかリハあきづ	秋津町277-1	○			○	
124	グループホーム　ゆらり	上の山一丁目19-23		○		○	
125	小規模多機能型居宅介護施設　Ｕハウス	上の山二丁目14-29Uﾏﾝｼｮﾝ101号室			○	○	○
126	通所介護潮風	上屋敷二丁目3-33	○		○	○	
127	グループホームあきつの	上秋津2310-178		○		○	○
128	介護老人保健施設あきつの	上秋津2310-9		○		○	○
129	介護老人保健施設田辺すみれ苑	城山台4-5		○		○	
130	田辺すみれホーム	新庄町1739-22		○		○	
131	グループホーム　真寿苑	新庄町3165-1		○	○	休止中	
132	小規模多機能型居宅介護事業所　真寿苑	新庄町3165-1		○	○	休止中	
133	真寿苑内ノ浦デイサービスセンター	新庄町3166-1		○	○		
134	グループホームほたるの家	新庄町3739-5		○		○	
135	真寿苑クリニック	神島台4-1		○			
136	特別養護老人ホーム真寿苑	神島台6-1		○			
137	特別養護老人ホーム第二真寿苑	神島台6-1		○			
138	デイサービスセンター自彊館	神島台7-1		○		○	
139	シニアホームこみの	神島台7-1		○		○	

	施設名称	住所	洪水	土砂	津波	避難確保計画の作成	訓練実施状況
140	シニアホーム鯨洋	神島台7-2		○		○	
141	真寿苑三栖谷デイサービスセンター	中三栖110-9	○				
142	デイサービスちかの	中辺路町近露1358-1		○		○	
143	グループホーム　ちかの	中辺路町近露1358-1		○		○	
144	まごころの家	中辺路町内井川120-2		○		○	
145	生活支援ハウス「ほくそぎ」	中辺路町北郡1000-3		○			
146	ほくそぎデイサービスセンター	中辺路町北郡1000-3		○			
147	生活支援ハウス「芳養の里」	中芳養1591-1		○			
148	芳養の里デイサービスセンター	中芳養1591-1		○			
149	田辺市立やすらぎ荘	天神崎1-25			○	○	
150	医療法人竹村医院通所介護事業所	東山一丁目7-23		○		○	
151	介護老人保健施設　セントポーリア	東山一丁目7-23		○		○	
152	デイサービスなごみ	東陽23-15			○	○	
153	デイサービスセンター田辺の郷	芳養松原一丁目31-10			○	○	
154	短期入所生活介護　田辺の郷	芳養松原一丁目31-10			○	○	
155	特別養護老人ホーム　田辺の郷	芳養松原一丁目31-10			○	○	
156	四村川高齢者支援ハウス	本宮町下湯川479-3	○			○	
157	グループホーム　下湯川苑	本宮町下湯川479-3	○			○	
158	特別養護老人ホーム熊野本宮園	本宮町上大野97-1	○			○	
159	住宅型有料老人ホームあさの花	本宮町上大野97-1	○			○	
160	請川高齢者支援ハウス	本宮町請川46-1	○	○		○	
161	三里高齢者支援ハウス	本宮町伏拝966-3	○	○		○	
162	本宮高齢者支援ハウス	本宮町本宮921-2	○	○		○	
163	イクリハ	明洋一丁目19-13			○	○	
164	小規模多機能型居宅介護事業所きずな館	龍神村宮代176		○		○	
165	ニチイケアセンター龍神	龍神村柳瀬1143-1		○		○	
166	特別養護老人ホーム龍トピア	龍神村柳瀬530		○		○	
167	デイサービスセンター龍トピア	龍神村柳瀬530		○		○	
168	龍トピア指定短期入所生活介護事業所	龍神村柳瀬530		○		○	
169	託児所めぐみ	下万呂355-14	○			○	
170	中部学童保育所	上屋敷一丁目2-1	○		○	○	○
171	なんぶ学童保育所	東陽21-1			○	○	○
172	芳養学童保育所	芳養松原二丁目18-36		○		○	○
173	稲成学童保育所	稲成町780		○		○	○
174	会津学童保育所	下万呂59-1	○			○	
175	上秋津学童保育所	上秋津2196-1		○		○	○
176	鮎川学童保育所	鮎川2580-1		○		○	○
177	中芳養学童保育所	中芳養1815		○		○	○
178	中辺路学童保育所	中辺路町栗栖川78		○		○	○
179	ライフステージ生翔	片町66-4	○		○		
180	中屋敷イストワール	中屋敷町21-1	○		○	○	
181	やまびこ小川	鮎川3722-10		○		○	
182	響高齢者専用賃貸住宅	新屋敷町39			○	○	
183	サービス付き高齢者向け住宅真寿苑ほのぼの館	神島台6-13		○			
184	セカンドライフ生翔	芳養松原一丁目2-7			○		
185	サービス付き高齢者向け住宅海夢館	新庄町2434-3			○		
186	たなべ生活館	新庄町1564-43			○		
187	アネックス生翔	上屋敷一丁目14-48	○		○		
188	就労支援事業所　つくる葉	稲成町64-2	○		○	○	
189	オーシャン倶楽部田辺	稲成町219-1	○		○	○	

・表中「洪水」「土砂「津波」に「○」のある施設は、それぞれ「水防法第 15 条の３第１項」、「土砂災害警戒区域等における土砂災害防止対策の推進に関する法律第８条の２第１項」、「津波防災地域づくりに関する法律第 71 条第１項」に基づき、避難確保計画を作成しなければならない施設である。

資料：田辺市防災まちづくり課（令和５年 11 月調べ）

４．連絡先一覧表

資料４－１　業種別関係団体一覧表　【応－１－８】

業　種　名	団　　体　　名	電　話　番　号
土木・建設業	田辺土木業協会	２２－０８０８
〃	紀南建設業協同組合	２２－０８０８
〃	田辺建設業協同組合	２２－０７７８
〃	龍神村建設業協会	７７－００５２
〃	田辺市管工事業協同組合	２５－０８１７
〃	紀南管工事協同組合	２０－５３０５
電 気 工 事 業	和歌山県電気工事工業組合　田辺支部	２２－７３９３
〃	田辺電気工事協同組合	２２－７３９３
〃	田辺電気技術者協会	２６－１９７８
測 量 設 計 業	和歌山県測量設計業協会　紀南西支部	２６－３００７
〃	田辺西牟婁測量設計業協同組合	２６－３００７
〃	田辺地方測量設計業会	２６－３００７
建 築 設 計 業	田辺建築設計事務所協会	２５－２３５７
〃	和歌山県建築士会田辺支部	２０－１５７７
建　　築　　業	田辺建築業協同組合	２２－１１３５
生　コ　ン　業	紀南生コンクリート協同組合	４７－１４６４
屋 根 工 事 業	和歌山県屋根工事業協会田辺支部	
建設機リース	田辺建機有限会社	２４－０９００
〃	株式会社冷水機械	２４－７０００

資料：田辺市防災まちづくり課（令和３年11月調べ）

資料４－２　報道関係機関一覧表　【応－２－４】

報　道　機　関　名		担当部局	電話番号	ＦＡＸ
ＮＨＫ	南紀田辺支局		0739-22-3164	0739-22-2202
	和歌山放送局	放送部室	073-424-8121	
㈱テレビ和歌山	田　辺　支　局		0739-22-8723	0739-26-1092
	和 歌 山 本 社	報道局	073-455-3211	
毎日放送	田　辺　駐　在		0739-26-7491	0739-26-7491
	本　　社		06-6359-3585	
㈱和歌山放送	田　辺　支　局		0739-22-3179	0739-26-2065
	本　　社	報道部	073-432-7161	
FM　TANABE			0739-81-1237	0739-81-1238
紀　伊　民　報　社			0739-24-7171	0739-25-3094
朝日新聞社	和 歌 山 総 局		073-422-2131（8時～22時） 073-422-2321（22時～8時）	073-422-2133
毎日新聞社	田 辺 通 信 部		0739-26-1026	0739-26-1028
	和 歌 山 支 局		073-431-1411	
読売新聞	紀 南 通 信 部		0739-22-1541	0739-25-5638
	和 歌 山 支 局		073-422-1144	
産業経済新聞社	田辺白浜駐在		0739-25-8220	0739-25-8220
	和 歌 山 支 局		073-422-1915	

資料：田辺市防災まちづくり課（令和４年12月調べ）

資料４－３　航空機応援要請先及び要請ルート　【応－３－６】

平成26年６月１日

機　関　名	所　在　地	電話番号 ＦＡＸ番号
陸上自衛隊 第37普通科連隊	大阪府和泉市伯太町官有地	0725－41－0090 〃　　内 421
和歌山県 防災航空センター	西牟婁郡白浜町3031-56	0739－45－8211 0739－45－8213 FAX
田辺海上保安部	田辺市文里一丁目11-9	0739－22－2000 0739－22－9670 FAX
和歌山県警察本部 警察航空隊	西牟婁郡白浜町2926 「南紀白浜空港」内	0739－43－2866 0739－43－2866 FAX
赤十字飛行隊和歌山支隊	和歌山市吹上2-1-22 日赤和歌山県支部内	073－422－7141 073－422－7148 FAX

要請ルート

【陸上自衛隊】
田辺市 → 県災害対策課 → 県知事 → 第37普通科連隊 第３科
073-441-2262　300-8-2262(県防)　　0725-41-0090　392-400～401
(県防災情報システム)

※　連絡不能の場合は、直接連絡してもよい。
※　要請必要のある場合は、事前情報を入れる。

【防災航空センター】
田辺市 → 防災航空センター
45-8211　364-400(県防災情報システム)

【海上保安庁】
田辺市 → 田辺海上保安部 → 第五管区海上保安本部 → 関西空港海上保安航空基地
22-2000

【警察航空隊】
田辺市 → 田辺警察署警備課 → 県警本部 → 警察航空隊
23-0110　　43-2866

【赤十字飛行隊】
田辺市 → 日赤和歌山県支部 → 赤十字飛行隊和歌山支隊
073-422-7141　396-400～401(県防災情報システム)

資料：田辺市防災まちづくり課（平成28年12月調べ）

資料４－４　水道災害相互応援連絡先一覧表　【応－４－５】

水道災害相互応援連絡先一覧表

名　　称	電　　話　・　Ｆ　Ａ　Ｘ
日本水道協会　和歌山県支部事務局	電話　０７３－４３５－１１２７
和歌山市企業局	ＦＡＸ０７３－４３５－１２８０
〃　　紀北ブロック 代表都市	電話　０７３６－３３－２８６０
橋本市水道環境部	ＦＡＸ０７３６－３２－８６８８
〃　　中紀ブロック 代表都市	電話　０７３－４８３－８７５０
海南市水道部	ＦＡＸ０７３－４８３－８７５２
〃　　紀南第６ブロック 代表都市	電話　０７３５－２２－３２３０
新宮市水道事業所	ＦＡＸ０７３５－２２－６７９０
〃　　関西地方支部事務局	電話　０６－６６１６－５４０１
大阪市水道局	ＦＡＸ０６－６６１６－５４０９
〃　　総　務　部	電話　０３－３２６４－２２８１
	ＦＡＸ０３－３２６４－２２４４
和歌山県水道協会事務局	電話　０７３－４４１－２６２９
和歌山県食品・生活衛生課	ＦＡＸ０７３－４４１－２６３９

資料：田辺市防災まちづくり課（令和元年12月調べ）

５．情報伝達等

資料５－１　気象庁震度階級関連解説表　【総－４－１】

使用にあたっての留意事項

(1)　気象庁が発表している震度は、原則として地表や低層建物の一階に設置した震度計による観測値です。この資料は、ある震度が観測された場合、その周辺で実際にどのような現象や被害が発生するかを示すもので、それぞれの震度に記述される現象から震度が決定されるものではありません。

(2)　地震動は、地盤や地形に大きく影響されます。震度は震度計が置かれている地点での観測値であり､同じ市町村であっても場所によって震度が異なることがあります｡また、中高層建物の上層階では一般に地表より揺れが強くなるなど、同じ建物の中でも、階や場所によって揺れの強さが異なります。

(3)　震度が同じであっても、地震動の振幅（揺れの大きさ)、周期（揺れが繰り返す時の 1 回あたりの時間の長さ）及び継続時間などの違いや、対象となる建物や構造物の状態、地盤の状況により被害は異なります。

(4)　この資料では、ある震度が観測された際に発生する被害の中で、比較的多く見られるものを記述しており、これより大きな被害が発生したり、逆に小さな被害にとどまる場合もあります。また、それぞれの震度階級で示されている全ての現象が発生するわけではありません。

(5)　この資料は、主に近年発生した被害地震の事例から作成したものです。今後、５年程度で定期的に内容を点検し、新たな事例が得られたり、建物・構造物の耐震性の向上等によって実状と合わなくなった場合には変更します。

(6)　この資料では、被害などの量を概数で表せない場合に、一応の目安として、次の副詞・形容詞を用いています。

用語	意味
まれに	極めて少ない。めったにない。
わずか	数量・程度が非常に少ない。ほんの少し。
大半	半分以上。ほとんどよりは少ない。
ほとんど	全部ではないが、全部に近い。
が（も）ある、 が（も）いる	当該震度階級に特徴的に現れ始めることを表し、量的には多くはないがその数量・程度の概数を表現できかねる場合に使用。
多くなる	量的に表現できかねるが、下位の階級より多くなることを表す。
さらに多くなる	上記の「多くなる」と同じ意味。下位の階級で上記の「多くなる」が使われている場合に使用。

※　気象庁では、アンケート調査などにより得られた震度を公表することがありますが、これらは｢震度○相当｣と表現して､震度計の観測から得られる震度と区別しています。

●　木造建物（住宅）の状況

震度階級	木造建物（住宅）	
	耐震性が高い	耐震性が低い
5弱	―	壁などに軽微なひび割れ・亀裂がみられることがある。
5強	―	壁などにひび割れ・亀裂がみられることがある。
6弱	壁などに軽微なひび割れ・亀裂がみられることがある。	壁などのひび割れ・亀裂が多くなる。 壁などに大きなひび割れ・亀裂が入ることがある。 瓦が落下したり、建物が傾いたりすることがある。倒れるものもある。
6強	壁などにひび割れ・亀裂がみられることがある。	壁などに大きなひび割れ・亀裂が入るものが多くなる。 傾くものや、倒れるものが多くなる。
7	壁などのひび割れ・亀裂が多くなる。 まれに傾くことがある。	傾くものや、倒れるものがさらに多くなる。

（注 1）　木造建物（住宅）の耐震性により2つに区分けした。耐震性は、建築年代の新しいものほど高い傾向があり、概ね昭和 56 年（1981 年）以前は耐震性が低く、昭和 57 年（1982 年）以降には耐震性が高い傾向がある。しかし、構法の違いや壁の配置などにより耐震性に幅があるため、必ずしも建築年代が古いというだけで耐震性の高低が決まるものではない。既存建築物の耐震性は、耐震診断により把握することができる。

（注 2）　この表における木造の壁のひび割れ、亀裂、損壊は、土壁（割り竹下地）、モルタル仕上壁（ラス、金網下地を含む）を想定している。下地の弱い壁は、建物の変形が少ない状況でも、モルタル等が剥離し、落下しやすくなる。

（注 3）　木造建物の被害は、地震の際の地震動の周期や継続時間によって異なる。平成 20 年（2008 年）岩手・宮城内陸地震のように、震度に比べ建物被害が少ない事例もある。

●　鉄筋コンクリート造建物の状況

震度階級	鉄筋コンクリート造建物	
	耐震性が高い	耐震性が低い
5強	―	壁、梁（はり）、柱などの部材に、ひび割れ・亀裂が入ることがある。
6弱	壁、梁（はり）、柱などの部材に、ひび割れ・亀裂が入ることがある。	壁、梁（はり）、柱などの部材に、ひび割れ・亀裂が多くなる。
6強	壁、梁（はり）、柱などの部材に、ひび割れ・亀裂が多くなる。	壁、梁（はり）、柱などの部材に、斜めや X 状のひび割れ・亀裂がみられることがある。 1階あるいは中間階の柱が崩れ、倒れるものがある。
7	壁、梁（はり）、柱などの部材に、ひび割れ・亀裂がさらに多くなる。 1 階あるいは中間階が変形し、まれに傾くものがある。	壁、梁（はり）、柱などの部材に、斜めや X 状のひび割れ・亀裂が多くなる。 1階あるいは中間階の柱が崩れ、倒れるものが多くなる。

（注 1）　鉄筋コンクリート造建物では、建築年代の新しいものほど耐震性が高い傾向があり、概ね昭和 56 年（1981 年）以前は耐震性が低く、昭和 57 年（1982 年）以降は耐震性が高い傾向がある。しかし、構造形式や平面的、立面的な耐震壁の配置により耐震性に幅があるため、必ずしも建築年代が古いというだけで耐震性の高低が決まるものではない。既存建築物の耐震性は、耐震診断により把握することができる。

（注 2）　鉄筋コンクリート造建物は、建物の主体構造に影響を受けていない場合でも、軽微なひび割れがみられることがある。

●　地盤・斜面等の状況

震度階級	地盤の状況	斜面等の状況
５弱	亀裂※1 や液状化※2 が生じることがある。	落石やがけ崩れが発生することがある。
５強		
６弱	地割れが生じることがある。	がけ崩れや地すべりが発生することがある。
６強	大きな地割れが生じることがある。	がけ崩れが多発し、大規模な地すべりや山体の崩壊が発生することがある※3。
7		

※1　亀裂は、地割れと同じ現象であるが、ここでは規模の小さい地割れを亀裂として表記している。
※2　地下水位が高い、ゆるい砂地盤では、液状化が発生することがある。液状化が進行すると、地面からの泥水の噴出や地盤沈下が起こり、堤防や岸壁が壊れる、下水管やマンホールが浮き上がる、建物の土台が傾いたり壊れたりするなどの被害が発生することがある。
※3　大規模な地すべりや山体の崩壊等が発生した場合、地形等によっては天然ダムが形成されることがある。また、大量の崩壊土砂が土石流化することもある。

●　ライフライン・インフラ等への影響

ガス供給の停止	安全装置のあるガスメーター（マイコンメーター）では震度５弱程度以上の揺れで遮断装置が作動し、ガスの供給を停止する。 さらに揺れが強い場合には、安全のため地域ブロック単位でガス供給が止まることがある※。
断水、停電の発生	震度５弱程度以上の揺れがあった地域では、断水、停電が発生することがある※。
鉄道の停止、高速道路の規制等	震度４程度以上の揺れがあった場合には、鉄道、高速道路などで、安全確認のため、運転見合わせ、速度規制、通行規制が、各事業者の判断によって行われる。（安全確認のための基準は、事業者や地域によって異なる。）
電話等通信の障害	地震災害の発生時、揺れの強い地域やその周辺の地域において、電話・インターネット等による安否確認、見舞い、問合せが増加し、電話等がつながりにくい状況（ふくそう）が起こることがある。 そのための対策として、震度６弱程度以上の揺れがあった地震などの災害の発生時に、通信事業者により災害用伝言ダイヤルや災害用伝言板などの提供が行われる。
エレベーターの停止	地震管制装置付きのエレベーターは、震度５弱程度以上の揺れがあった場合、安全のため自動停止する。運転再開には、安全確認などのため、時間がかかることがある。

※　震度６強程度以上の揺れとなる地震があった場合には、広い地域で、ガス、水道、電気の供給が停止することがある。

●　大規模構造物への影響

長周期地震動※による超高層ビルの揺れ	超高層ビルは固有周期が長いため、固有周期が短い一般の鉄筋コンクリート造建物に比べて地震時に作用する力が相対的に小さくなる性質を持っている。しかし、長周期地震動に対しては、ゆっくりとした揺れが長く続き、揺れが大きい場合には、固定の弱いＯＡ機器などが大きく移動し、人も固定しているものにつかまらないと、同じ場所にいられない状況となる可能性がある。
石油タンクのスロッシング	長周期地震動により石油タンクのスロッシング（タンク内溶液の液面が大きく揺れる現象）が発生し、石油がタンクから溢れ出たり、火災などが発生したりすることがある。
大規模空間を有する施設の天井等の破損、脱落	体育館、屋内プールなど大規模空間を有する施設では、建物の柱、壁など構造自体に大きな被害を生じない程度の地震動でも、天井等が大きく揺れたりして、破損、脱落することがある。

※　規模の大きな地震が発生した場合、長周期の地震波が発生し、震源から離れた遠方まで到達して、平野部では地盤の固有周期に応じて長周期の地震波が増幅され、継続時間も長くなることがある。

出典：気象庁ホームページ

資料５－２　和歌山地区非常通信協議会概要　【応－２－２】

非 常 通 信 経 路 計 画

Ⅰ非常通信とは

（１）はじめに

我が国は世界でも有数の災害発生国であり、これまでも多くの大災害発生により、貴重な人命と莫大な財産が失われております。近年では、産業や経済の発達に伴って人口や経済活動が都市部へ集中したり、逆に地方の過疎化により、新たな形態の災害もみられるようになっています。

地震、台風等の大災害時に、被害の拡大防止や早急な救助活動の実施等を行うためには、通信の確保を図ることが重要になります。従って、災害時に通信の円滑な運用を図るためには、各機関がこの非常通信経路計画を十分に承知し、日常から利用方法等を習熟しておくことが必要です。

（２）非常通信

国の機関、地方航行団体、会社、船舶、航空機、アマチュア等が様々な場面で無線局を運用していますが、通常は許可された業務以外の目的に使用することができません。しかし、電波法第52条の規定により、地震、台風、洪水、津波、雪害、火災、暴動その他の非常の事態が発生し、又は発生するおそれがある場合において、ＮＴＴ西日本の公衆電気通信回線等の有線回線が利用することができないか又は利用することが著しく困難であるときに、人命の救助、災害の救援、交通・通信の確保、秩序の維持等のための通信を行うことができます。これを「非常通信」といいます。

また、総務大臣は電波法第74条の規定により、上述のような非常の場合において、人命の救助、災害の救援、交通通信の確保又は秩序の維持のために必要な通信を無線局に行わせることができます。

（３）非常通信の発信資格

非常通信は誰でも行うことができますが、通信の方法と通信の内容に制限があります。通報には「ヒゼウ」を前置する他、呼出し又は応答する場合は無線局運用規則に規定する方法により行います。

（４）非常通信としての通報内容

次の内容の通報もしくはこれらに準ずる急を要する通報とし、その優先順位は原則として次の通りとします。

ａ　人命の救助に関する通報

ｂ　天災の予報に関する通報（主要河川の推移に関する通報を含む。）

ｃ　秩序維持のために必要な緊急措置に関する通報

ｄ　遭難者救援に関する通報（日本赤十字社の本社及び支社相互間に発受するものを含む。）

ｅ　電信電話回線の復旧のため緊急を要する通報

ｆ　鉄道線路の復旧、道路の修理、罹災者の輸送、救済物資の緊急輸送等のために必要な通報

ｈ　非常災害地の救援に関し、次の機関相互間に発受する緊急な通報

　　中央防災会議会長及び同事務局長並びに非常災害対策本部長

　　地方防災会議会長

災害対策本部長

ｉ　電力設備の修理復旧に関する通報

ｊ　基本法第57条の規定に基づいて都道府県知事又は市町村長が発受する通知、要請、伝達又は警告で、緊急を要し特別の必要があるもの

ｋ　基本法第79条の規定に基づいて指定行政機関の長、都道府県知事又は市町村長が災害の応急措置を実施するために必要な通信で、緊急かつ特別の必要があるもの

ｌ　その他の通信

（５）非常通信の依頼

非常災害時には、通信施設を持っている者においても自己の業務や事業に関連した通信が増加するため、相当程度ふくそうすることが予想されます。従って、他人の通信施設を利用する者にあっては、依頼する通報を簡潔かつ真に非常通信にふさわしい内容のものとし、最寄りの通信設備へ持参して依頼します。

設置者の協力を求めて使用することができる通信設備で、和歌山県内の主要なものは次のとおりです。あらかじめ最寄りの通信設備を選定して、非常通信訓練を実施するなどで日常から連携を保っておくことが大切です。

ア　県通信設備（地域衛星通信ネットワークを含む）
イ　国土交通省無線通信設備
ウ　警察通信設備
エ　海上保安庁通信設備
オ　ＮＴＴ西日本通信設備
カ　鉄道会社（JR、南海）通信設備
キ　電力会社（関電、電発）無線通信設備
ク　ガス会社（大阪瓦斯）無線通信設備
ケ　市町村無線通信設備（消防救急無線を含む）
コ　アマチュア無線局

（この経路計画は、これらの通信設備を利用して、各市町村から和歌山市、和歌山市から大阪市・東京都等への非常通信経路を構成したものであり、平素からこの計画に基づいて関係機関が連絡を密にすることにより災害時に備えることが重要です。）

（６）通報文の作成要領

ア　記載例の非常通信用紙により作成すること。

イ　通報は何通でも依頼できますが、簡潔、明瞭な内容とすること。

ウ　通報文の末尾に発信人名を記載すること。

エ　時間は24時間制で記入のこと。

オ　実際に非常通報を発信する場合は、種別欄①の「非常」という文字を丸印で囲むこと(「訓練」という文字は二重線で取り消す)。

カ　訓練のときは、種別欄①の「訓練」という文字を丸印で囲む(「非常」という文字は二重線で取り消す)とともに、通報文の冒頭に必ず「訓練」又は「クンレン」と記入すること。

キ　中継局は返信も可能にするよう必要項目を記入すること。

Ⅱ非常通信協議会

（１）非常通信協議会とは

非常の場合の円滑な実施を確保するため、電波法第74条の２に基づいて、総務省が中心となり、消防庁、内閣府、警察庁、防衛省、国土交通省。気象庁、海上保安庁、都道府県、市町村、放送局、ライフライン期間その他主要な電気通信事業者及び無線局の免許人等、非常通信に関係の深い者により構成された団体です。

戦後の混乱期である昭和22年頃に結成された非常無線通信委員会が前身となり、昭和26年７月19日に現電波法のもとにおいて非常無線通信協議会として発足して以来、各構成員が自発的に数々の非常通信を取り扱って重要通信を確保し、使命の達成に努めてきました。

昭和37年に災害対策基本法が施行されてからは、中央防災会議や都道府県防災会議と緊密な連携を保ちつつ、一体となって非常災害時に備えることとなっています。

平成７年４月からは無線通信だけでなく有線通信による非常通信も加わって「非常通信協議会」と名称を改め、現在では主に次のような活動を行っています。

ア　非常通信計画の策定及び実施

イ　非常通信訓練の実施

（ア）全国非常通信訓練

（イ）防災の日の非常通信訓練

（ウ）地方総合訓練

（エ）その他の訓練

ウ　非常通信の取扱い要請

エ　非常通信事務に関する資料の作成と配布

オ　非常通信に関する講演会等の実施

カ　構成員相互の連絡強化

現在、中央組織として中央非常通信協議会（事務局：総務省総合通信基盤局電波部基幹・衛星移動通信課重要無線室）があり、近畿に近畿地方非常通信協議会（事務局：近畿総合通信局無線通信部陸上第二課）があります。本県（担当課：防災企画課）は、近畿地方非常通信協議会の構成員として、県内の非常通信経路計画の策定、全国非常通信訓練の実施や報告書の取りまとめ等を行って運営に協力しています。

（２）訓練

ア　災害が発生した場合に非常通信が十分な効果が挙げられるように、平素から非常通信の計画に基づいて訓練を行なわなければなりません。本県では、近畿地方非常通信協議会の実施計画に基づき、また、県独自に計画して、非常通信訓練を実施しています。

イ　訓練は任意で実施することができます。本県が実施する訓練は定期あるいは臨時に実施します。全国非常通信訓練等については、近畿地方非常通信協議会の実施要領に基づいて本県から関係各機関に協力依頼を送付します。

ウ　非常通信（訓練通信）実施要領を別紙のとおり定めているので、これに従って訓練を実施することが望ましいです。非常通信訓練の終了後には実施報告をお願いします。

（参考資料）

非常通信とアマチュア局について

社団法人　日本アマチュア無線連盟
和 歌 山 県 支 部

（１）アマチュア局とは

ｲ）　アマチュア局とは、個人的な趣味の一つとして無線通信を行う無線局で、所轄総合通信局長の免許を受け、無線従事者の資格を持っているものが運用する無線局をいいます。

ﾛ）　正規のアマチュア局は必ず、呼出符号（例－JA3XYZのような）を付与されており交信に際してはこれを明示する事を義務付けられています。

ﾊ）　アマチュア局の無線設備はすべて自己の負担で設置運営しています。

ﾆ）　非常通信時の特別な場合以外は免許状に記載された目的以外は使用することができません。又金銭上の利益のために使用することもできません。

（２）非常通信の依頼について

アマチュア局には日本アマチュア無線連盟に加入している局とそうでない局とがあり、いずれの局でも非常通信を行うことができますが、総務大臣の職権による依頼以外は、あくまでも免許人個人の判断によって行うことになっています。

特にアマチュア局はすべて個人の資産であり運営費も個人負担であるため、非常通信等の実施についてもその経費、損害等についてはすべて自己負担が原則となっています。法人組織や公共団体などにおいて職員が業務として行う非常通信とは前記の役費負担や、損害に対する補償等の問題において大きく異なっています。よって、連盟としても各免許人に対してこれらの点を充分に配慮して対処するよう要望を致しております。以上の状況から各免許人に非常通信に関して、これの実施について強く要望することはできかねますので、非常の際、アマチュア局による通信を希望される機関は、近隣アマチュア局免許人個人と、個々に交渉の上対処されることを希望します。

なおその際に次の事項に注意してください。

ｲ）　非常通信等を目的としてアマチュア局を開設することは違法となりますので、これらを目的とした助成等については充分に留意してください。不明の点については連盟和歌山県支部担当者までお問い合わせください。

ﾛ）　アマチュア局はすべての局が非常通信等の通信に熟練しているとは限りません（特別に訓練された者の場合を除き。）ので、非常通信についてはなるべく業務局系を利用し、アマチュア局の利用は最後の手段としていただきたい。その場合においても免許人の判断で断わることもあり得る事をご承知おきください。

ﾊ）　アマチュア局は個々の局によって交信可能範囲が異りますので、協力を得られるアマチュア局とはその点を充分に確認しあっておくことが大切です。

ﾆ）　その他電文の送受等については業務局の場合と同様で、非常通信実施要領に従ってください。訓練についても同様です。

ﾎ）　近隣のアマチュア局について知りたい場合は、日本アマチュア無線連盟和歌山県支部又は各地区役員にお問い合わせください。

出典：和歌山県地域防災計画資料編（令和元年度修正）

資料５－３　非常通信経路（市町村防災系）　【応－２－２】

ア　通信経路の総合信頼度（経路の級別基準）

級別／基準項目	Ａ　級（高信頼度）	Ｂ　級
途中中継回数	１　以　下	２　以　上
新規連絡設定	な　し	あ　り
停電時の運用	可　能	不　可　能
通信担当者の配置	常　時　配　置 （又は非常の際に30分程度以内に配置につける状態）	左記以外
有線区間	な　し　（又はあっても２以上のルートがあるか、 地下ケーブル等強固な設計となっている）	左記以外
移動局による通信の取扱	な　し	あ　り
チャネル切替による通信	な　し	あ　り
庁舎の耐震性	あ　り	左記以外
津波等による浸水	庁舎が浸水域外	左記以外

総合信頼度“Ａ級”とは経路全体を通じ、全基準項目についてＡ級基準に該当する。
“Ｂ級”とは経路中のいずれかの基準項目についてＢ級基準のものが含まれる。

イ　凡　例

［水防道路］：国土交通省水防道路用多重無線回線
［消防］：消防防災無線網（地上系）
［地星］：地域衛星通信ネットワーク回線
［県防］：県防災行政無線回線（ＦＷＡ）
［警察］：警察用回線
［海保］：海上保安庁回線
［電力］：電気事業者回線
［ＪＲ］：ＪＲ用回線
［南海］：南海電鉄回線
［ガス］：大阪ガス回線
［専用］：電気通信事業者の専用通信回線
［消救］：消防救急無線（共通波）
［相互］：防災相互通信用無線
［放流警報］：ダム放流警報用無線
［日赤］：赤十字用無線
［アマ］：アマチュア無線
［衛星電話］：衛星携帯電話

―――― 無線区間　～～～～ 有線区間　～～～～―――― 有無線混在区間　-·-·-·- 衛星通信区間

▬ ▬ ▬ ▬ 和歌山県総合防災情報システムの衛星系回線、有線系回線２ルート区間

- - - - - - - 使送区間（使送距離○○km）、■使送対応不可の機関、△孤立防止用衛星電話

ウ　発着信局までの距離

本計画は、県庁と市町村役場間の地域防災業務に用いられる場合が最も多いと考えられるので、発着信局までの使送距離はそれぞれ県庁および各市町村役場からの距離を代表表示した。

区　間	総合信頼度	市町村役場との距離	（発着信局）　非常通信経路　（発着信局）	県施設との距離
西牟婁地方 田辺市（防災まちづくり課） 和歌山県庁	B		*田辺市役所*　［専用］　和歌山県庁（防災企画課）	
	A	3.2km	田辺市消防本部（消防指令センター）（市庁舎代替施設）［相互］［専用］［地星］	
	A	2.3km	西牟婁振興局（総務県民課）	
	A	3.2km	田辺市消防本部（消防指令センター）［消救］和歌山県庁（危機管理・消防課）	
	A	1.9km	田辺警察署（地域課）［警察］県警察本部（平日昼間：警備課）（時間外：地域指導課通信指令室）	構内
	A	3.3km	近畿地方整備局 紀南河川国道事務所（道路管理課）［水防道路］和歌山県庁（河川課、防災企画課）	
	A	1.8km	近畿地方整備局 紀南河川国道事務所 田辺国道維持出張所	
	B	2.2km	*田辺海上保安部*（警備救難課）［海保］和歌山海上保安部（警備救難課）	2.1km
	B	1.9km	*関西電力送配電* *田辺電力所*［電力］関西電力送配電和歌山本部（昼間：通信グループ）（夜間：■和歌山給電制御所）	1.1km
	B	1.2km	*ＪＲ紀伊田辺駅*　ＪＲ和歌山支社	2.7km
	B	40km	赤十字特別救護隊［ＪＲ］［衛星電話］赤十字特別救護隊本部 小川 貴史（龍神村広井原）［衛星電話］（JA3YQJ・JA3ZBG）（日赤和歌山県支部）	0.2km
	B	56.5km	田辺市　電源開発　関西電力送配電和歌山本部 本宮行政局［放流警報］二津野ダム［電力］（昼間：通信グループ）（夜間：■和歌山給電制御所）	1.1km

資料：田辺市防災まちづくり課（令和３年１月調べ）

資料５－４　和歌山県総合防災情報システム　ネットワーク全体構成図　【応－２－２】

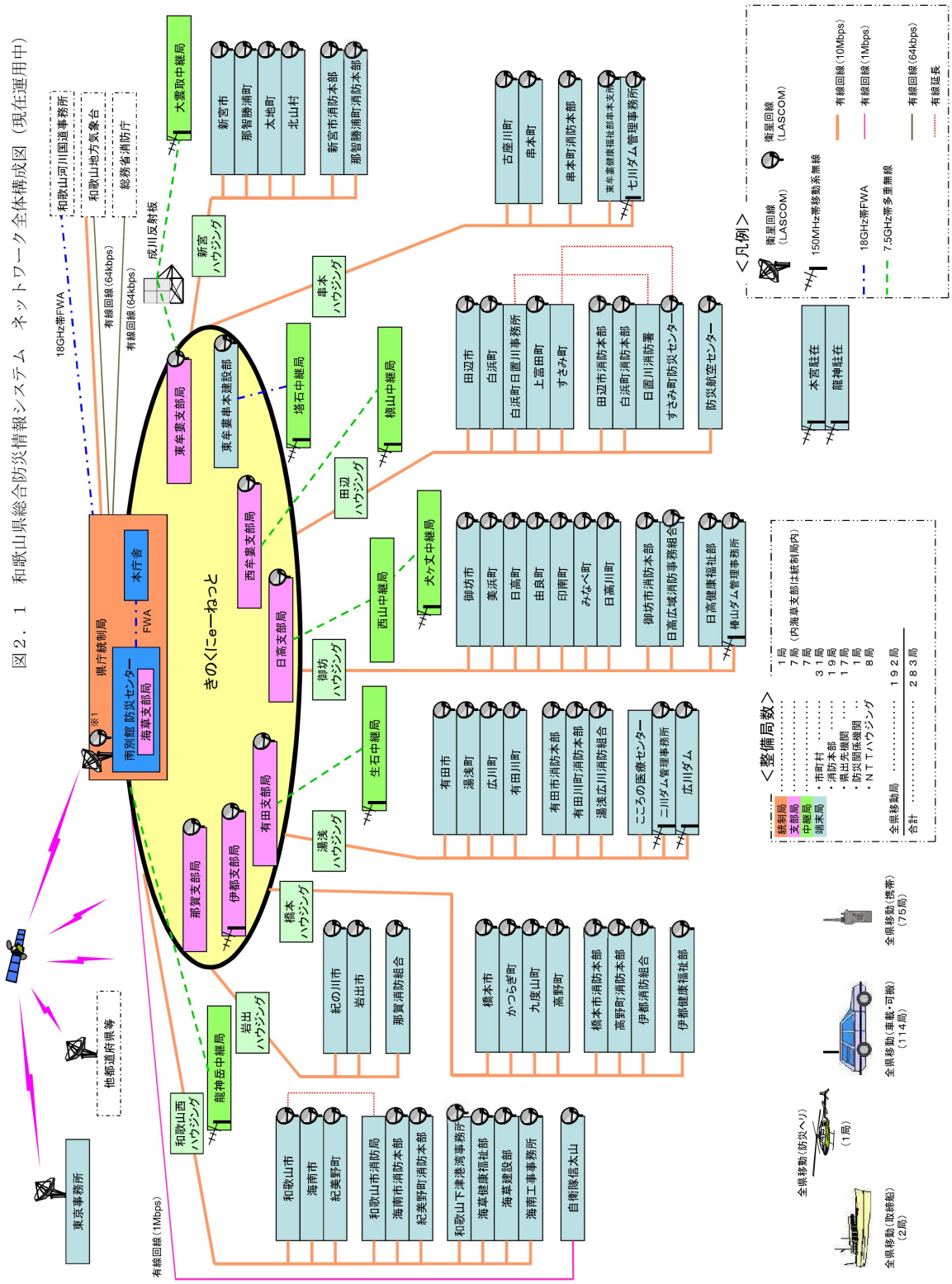

資料５－５　和歌山県排出油防除協議会情報伝達図　【応－３－10】

平成31年４月現在

和歌山県排出油等防除協議会情報伝達図

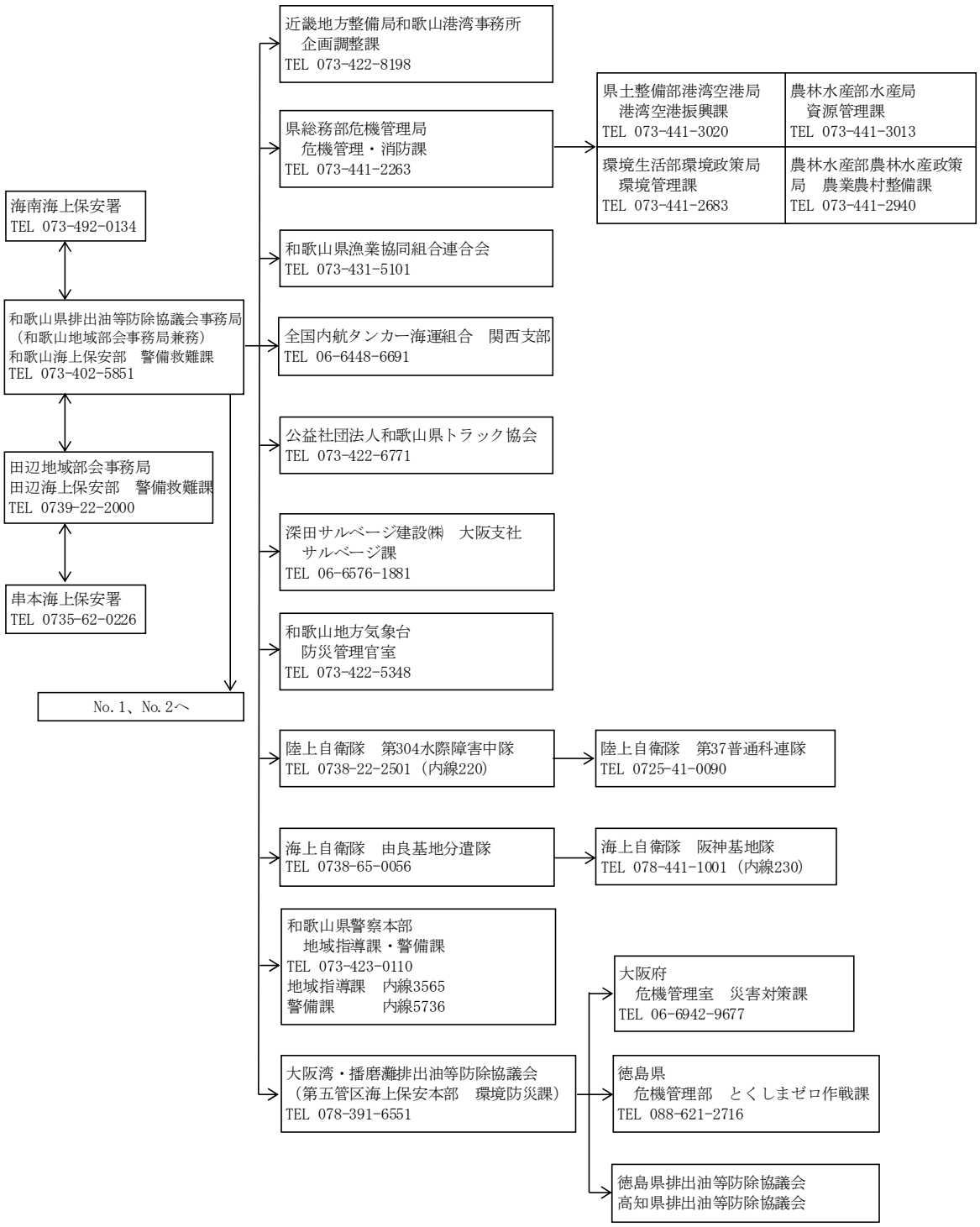

資料：和歌山県排出油等防除協議会

平成31年４月現在

田辺地域部会情報伝達図

No. 1

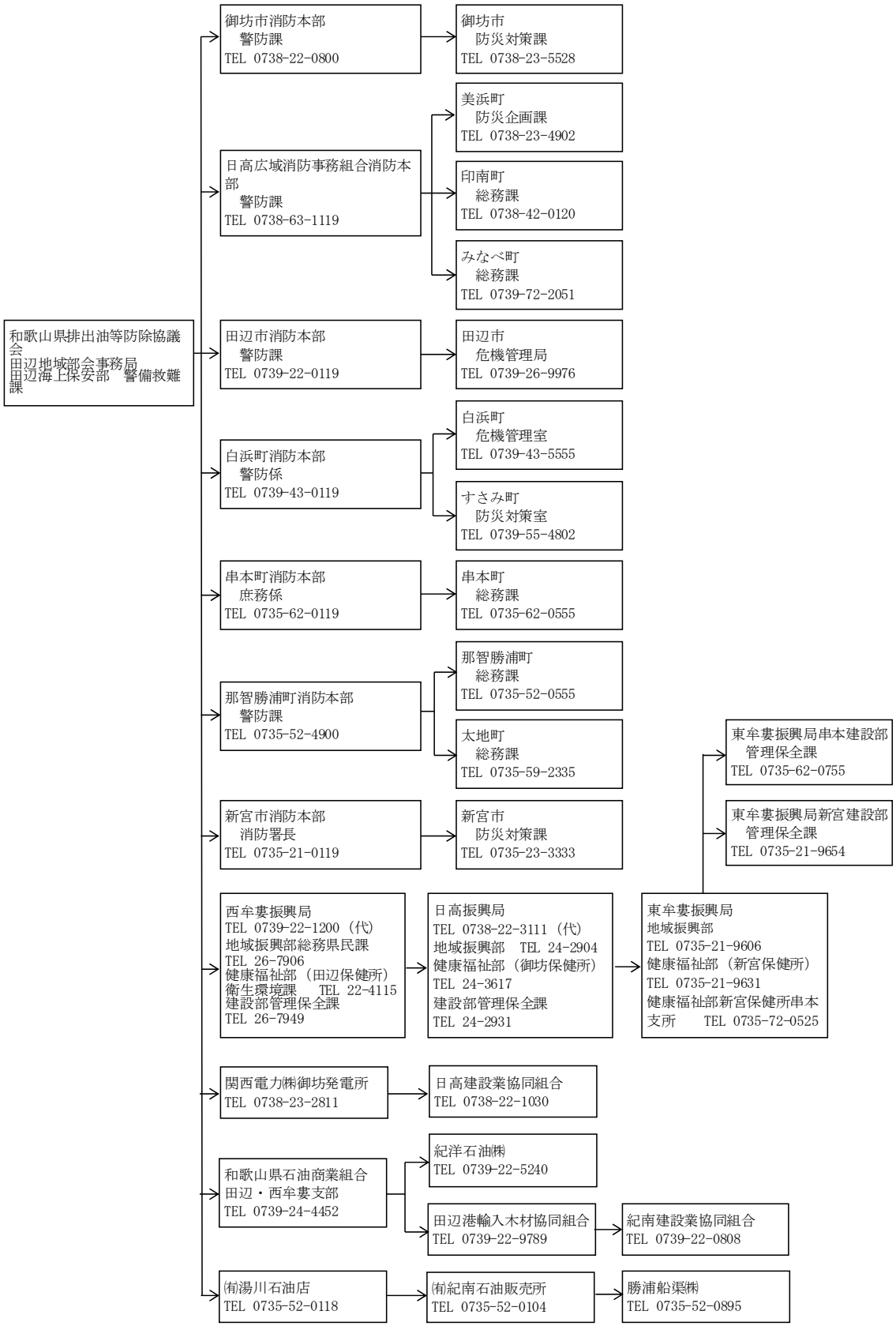

資料：和歌山県排出油等防除協議会

平成31年４月現在

田辺地域部会情報伝達図

No. 2

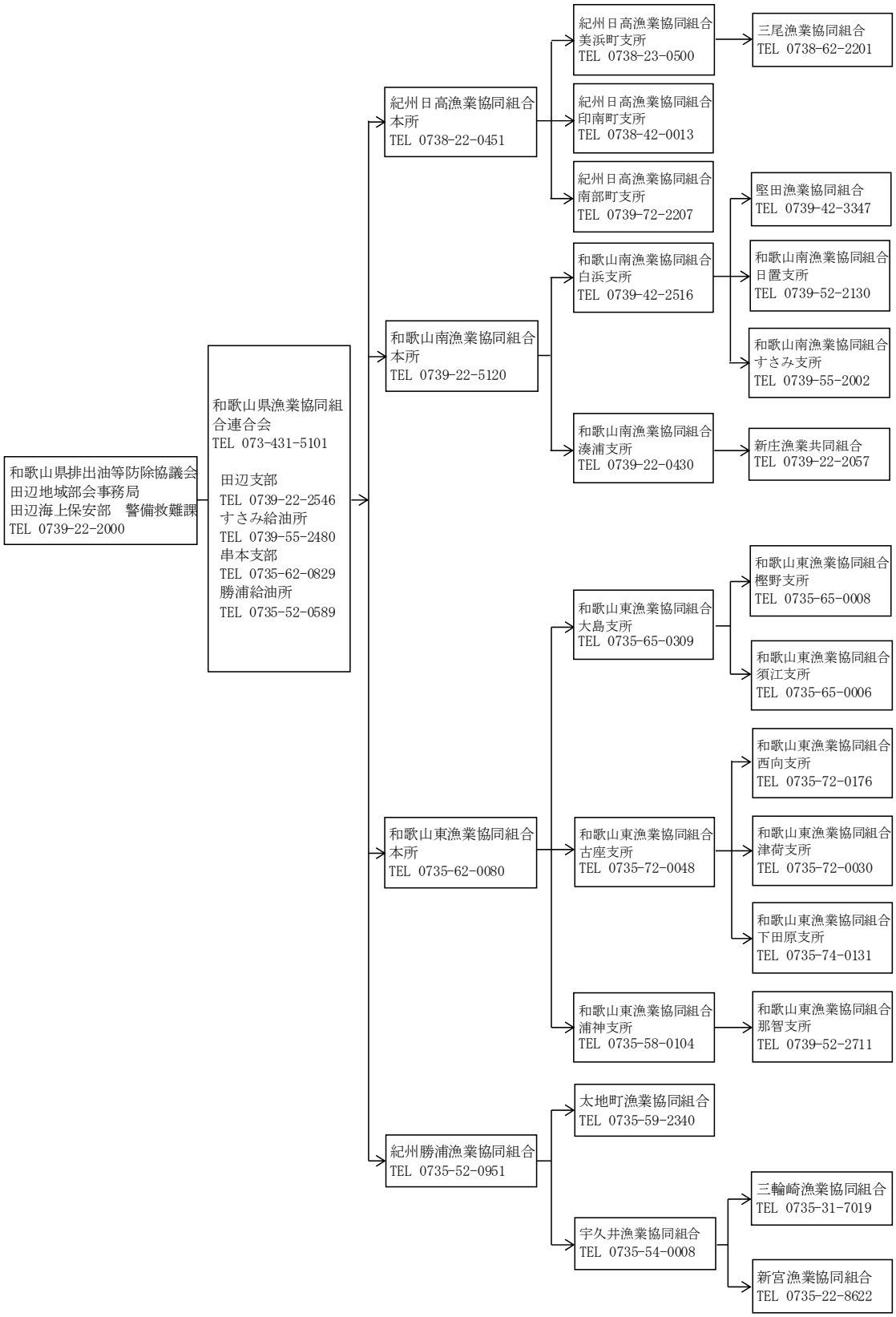

資料：和歌山県排出油等防除協議会

資料５－６　災害用特設公衆電話一覧表　【応－３－５】

	No.	設置施設名	設置個所	町丁目名・番（番地）・号
田辺	1	ひがしコミュニティセンター	事務室	田辺市南新万28-1
	2	明洋中学校	２階渡り廊下	田辺市目良4-1
	3	田辺第三小学校	職員室前廊下	田辺市上の山二丁目6-10
	4	田辺スポーツパーク体育館	体育館控室	田辺市上の山一丁目23-1-1
	5	田辺高等学校	体育館入口	田辺市学園1-71
	6	稲成小学校	校舎昇降口（体育館前）	田辺市稲成町780
	7	上秋津小学校	職員室	田辺市上秋津2196-1
	8	秋津川公民館	会議室	田辺市秋津川668-1
	9	東原多目的集会所	玄関ホール（大研修室前）	田辺市長野1146-2
	10	旧伏菟野小学校	旧理科室	田辺市伏菟野110
	11	上野多目的集会所	２階会議室	田辺市上野654-3
	12	三栖小学校	体育館入口	田辺市中三栖2095
	13	上芳養農村環境改善センター	ホール	田辺市上芳養3165
	14	中芳養小学校	ホール	田辺市中芳養1815
	15	芳養小学校	渡り廊下（体育館と校舎間）	田辺市芳養松原二丁目18-36
	16	大坊小学校	多目的ホール	田辺市芳養町3944
	17	田辺市体育センター	玄関ホール（応接スペース）	田辺市芳養町108-4
	18	新庄中学校	体育館入口	田辺市新庄町2266-2
	19	新庄第二小学校	事務室	田辺市新庄町3193
龍神	20	大熊コミュニティーセンター（体育館）	舞台袖	田辺市龍神村龍神484-5
	21	龍神会館	玄関	田辺市龍神村龍神27
	22	龍神小学校	多目的ホール	田辺市龍神村湯ノ又68
	23	廣井原農林漁家婦人活動促進施設（広栄会館）	集会室	田辺市龍神村廣井原33-3
	24	上宮代集会所	玄関	田辺市龍神村宮代329-1
	25	丹生ノ川振興館	玄関	田辺市龍神村丹生ノ川280-1
	26	旧殿原小学校	職員室	田辺市龍神村殿原400
	27	龍神行政局	１階湯沸室	田辺市龍神村西376
	28	龍神中学校	体育館入口	田辺市龍神村安井1048-1
	29	龍神高齢者福祉センター	玄関ホール	田辺市龍神村柳瀬1134
	30	咲楽小学校	体育館入口	田辺市龍神村福井1024
	31	甲斐ノ川地域防災センター	玄関横詰所	田辺市龍神村甲斐ノ川311
	32	小家会館	旧診療所事務室	田辺市龍神村小家714-1
中辺路	33	北郡集落センター	玄関ホール	田辺市中辺路町北郡829
	34	福巌寺	本殿東側廊下	田辺市中辺路町西谷575
	35	石船集会所	西側入口	田辺市中辺路町石船240-2
	36	中辺路郷土文化交流館	玄関ホール	田辺市中辺路町大内川522
	37	峰公民館	集会室	田辺市中辺路町栗栖川1081-1
	38	澤・水上集会所	玄関ホール	田辺市中辺路町水上69-1
	39	中辺路コミュニティセンター	玄関ホール	田辺市中辺路町栗栖川402-1
	40	内井川集会所	玄関入口横窓際	田辺市中辺路町内井川485
	41	温川多目的研修集会施設	和室	田辺市中辺路町温川450-1
	42	小松原集会所	玄関ホール	田辺市中辺路町小松原149
	43	大川集会所	玄関ホール	田辺市中辺路町大川540-11
	44	旧二川小学校	体育館入口	田辺市中辺路町川合1448
	45	裏地集会所	玄関入口横	田辺市中辺路町野中993
	46	近野小学校	体育館内トイレ入口	田辺市中辺路町近露1061
	71	小皆公民館	1F階段横の棚	田辺市中辺路町小皆553

	No.	設置施設名	設置個所	町丁目名・番（番地）・号
大塔	47	大塔ふくしかいかん	玄関ホール	田辺市鮎川583-9
	48	小川集会所	集会広間	田辺市鮎川1716-1
	49	深谷集会所	集会広間	田辺市深谷76-1
	50	三川福祉センター	玄関ホール	田辺市向山354-1
	51	面川作業所	広間	田辺市面川584-1
	52	熊野集会所（熊野ゆうゆうセンター）	集会広間	田辺市熊野632-1
	53	あすなろ木守の郷	事務室	田辺市木守339
	54	五味集会所	集会広間内	田辺市五味332-2
	55	三川生活改善センター	１F洋室	田辺市合川439-4
	56	平瀬集会所	ローカ	田辺市平瀬474-1
	57	富里小学校	玄関ホール	田辺市下川下826
	58	和田集会所	集会広間	田辺市和田253-2
	59	下川上集会所（下川上ゆうゆうセンター）	集会広間	田辺市下川上222
	60	竹西集会所	集会広間	田辺市下川下2080
	61	富里生活改善センター	玄関ホール	田辺市下川下640-1
本宮	62	上切原山振センター（上切原集会所）	玄関ホール	田辺市本宮町上切原570
	63	本宮中学校	体育館入口	田辺市本宮町本宮730
	64	本宮町民センター	玄関ホール	田辺市本宮町本宮1048-58
	65	下湯川集会所	玄関ホール	田辺市本宮町下湯川275-2
	66	旧皆地小学校(僻地集会所)	集会スペース	田辺市本宮町皆地413
	67	請川地区地域防災拠点施設	給湯室	田辺市本宮町請川480-5
	68	田代集会所	集会スペース	田辺市本宮町田代242
	69	旧静川小学校	旧家庭科室前廊下	田辺市本宮町静川727-1
	70	小津荷集会所	集会スペース	田辺市本宮町小津荷51-1

資料：田辺市防災まちづくり課（令和４年12月調べ）

６．書式、様式等

資料６－１　緊急通行車両確認申出書　【予－２－７】

別記様式第3(第6条関係)

<table>
<tr><td colspan="3">年　　月　　日
和歌山県公安委員会　殿
緊急通行車両確認申出書
申出者　　住　所
氏　名</td></tr>
<tr><td colspan="2">番号標に表示されている番号</td><td></td></tr>
<tr><td colspan="2">車両の用途（緊急輸送を行う車両にあっては、輸送人員又は品名）</td><td></td></tr>
<tr><td colspan="2">活動地域</td><td></td></tr>
<tr><td rowspan="2">車両の使用者</td><td>住所</td><td>（　　）　　局　　番</td></tr>
<tr><td>氏名又は名称</td><td></td></tr>
<tr><td rowspan="2">緊急連絡先</td><td>住所</td><td>（　　）　　局　　番</td></tr>
<tr><td>氏名</td><td></td></tr>
<tr><td colspan="2">備考</td><td></td></tr>
</table>

備考　用紙は、日本産業規格Ａ４とする。

資料６－２　部隊等の派遣要請依頼書　【応－１－６】

番　　号
日　　付

和　歌　山　県　知　事　　殿

市　町　村　長　名

部 隊 等 の 派 遣 要 請 依 頼 書

災害対策基本法第68条の２の規定により、部隊等の災害派遣要請を依頼します。

記

１　災害の状況及び派遣要請を依頼する理由

２　派遣を希望する期間

３　派遣を希望する区域及び活動内容

(1)　区　　域

(2)　活動内容

４　その他

出典：和歌山県地域防災計画資料編（令和元年度修正版）

資料６－３　部隊等の撤収要請依頼書　【応－１－６】

番　　号
日　　付

和　歌　山　県　知　事　　殿

市　町　村　長　名

部 隊 等 の 撤 収 要 請 依 頼 書

年　月　日災害派遣を受けた部隊等の撤収を下記のとおり依頼いたします。

記

１　撤収を希望する日付

２　撤収要請を依頼する理由

出典：和歌山県地域防災計画資料編（令和元年度修正版）

資料６－４　緊急消防援助隊の応援等要請　【応―１－７】

別記様式１－１　（第3条、第22条関係）

緊急消防援助隊の応援等要請

※いずれかに●		応援等の要請		増隊要請　（第　　報）
送信時間	年　月　日　時　分			

消防庁長官　殿

（被災地の属する都道府県の知事）

消防組織法第44条第１項の規定に基づき、　年　月　日　時　分に電話により行った緊急消防援助隊の応援等の要請について、詳細の災害の状況等を報告します。

災害発生日時	年　月　日　時　分頃
災害発生場所	都道府県　市区町村
応援等要請日時	年　月　日　時　分
災害の状況	
活動を要望する地域	
要望する活動	

・必要な**都道府県大隊**

対象 ※いずれかに●	出動可能な全隊	一部の指定した隊※下記に指定する隊
編成に係る連絡事項		
必要な隊、資機材		

・必要な**部隊**　※必要な隊（部隊）に●を付ける。必要（部）隊数が分かる場合は、隊数を記入。

部隊名			連絡事項
指揮支援部隊	統括指揮支援隊		
	指揮支援隊		
	航空指揮支援隊		
航空部隊	航空小隊		
	航空後方支援小隊		
エネルギー・産業基盤災害即応部隊			
NBC災害即応部隊			
土砂・風水害機動支援部隊			

＜連絡責任者＞

担当課室		氏　名	
NTT回線電話		NTT回線FAX	
地域衛星電話		地域衛星FAX	

資料：田辺市防災まちづくり課（令和３年 12 月調べ）

別記様式１－２

別記様式１－２　（第４条、第23条関係）

応援等要請のための連絡事項

※いずれかに●	応援等の要請	増隊要請　（第　　報）
送信時間	年　月　日　時　分	

（消防庁長官又は都道府県知事）殿

（被災地の市町村長）

緊急消防援助隊の応援等の要請等に関する要綱第４条の規定に基づき、次のとおり詳細な災害の状況及び大規模な消防の応援等に関する事項を連絡します。

災害発生日時	年　月　日　時　分頃
災害発生場所	都道府県　市区町村
応援等要請日時	年　月　日　時　分
災害の状況	
活動を要望する地域	
要望する活動	

・必要な**都道府県大隊**

対　象　※いずれかに●	出動可能な全隊	一部の指定した隊※下記に指定する隊
編成に係る連絡事項		
必要な隊、資機材		

・必要な**部隊**　※必要な隊（部隊）に●を付ける。必要（部）隊数が分かる場合は、隊数を記入。

部隊名			連絡事項
指揮支援部隊	統括指揮支援隊		
	指揮支援隊		
	航空指揮支援隊		
航空部隊	航空小隊		
	航空後方支援小隊		
エネルギー・産業基盤災害即応部隊			
ＮＢＣ災害即応部隊			
土砂・風水害機動支援部隊			

＜連絡責任者＞

担当課室		氏　名	
NTT回線電話		NTT回線ＦＡＸ	
地域衛星電話		地域衛星ＦＡＸ	

資料：田辺市防災まちづくり課（令和３年 12 月調べ）

資料６－５　従事命令・協力命令等の様式　【応－１－８】

（災害対策基本法施行規則による）

別記様式第５（第７条関係）

従事第　　号

公　　用　　令　　書

住所

氏名

災害対策基本法第71条の規定に基づき、次のとおり 従事／協力 を命ずる。

処分権者　氏　名　　印

従事すべき業務	
従事すべき場所	
従事すべき期間	
出頭すべき日時	
出頭すべき場所	
備　　考	

備考　用紙は、日本工業規格Ａ５とする。

別記様式第６（第７条関係）

保管第　　号

公　　用　　令　　書

住所

氏名

災害対策基本法 第71条／第78条第 1項 の規定に基づき、次のとおり物資の保管を命ずる。

年　　月　　日

処分権者　氏　名　　印

保管すべき物資の種類	数量	保管すべき場所	保管すべき期間	備考

備考　用紙は、日本工業規格Ａ５とする。

資料：田辺市防災まちづくり課（令和２年 12 月調べ）

別記様式第７（第７条関係）

管理第　　号

公　用　令　書

住所

氏名

第71条
災害対策基本法　　の規定に基づき、次のとおり　　管理を使用する。
第78条第 1項　　収容

年　　月　　日

処分権者　氏　名　　印

名　　称	数量	所在場所	範　囲	期　間	引渡月日	引渡場所	備　考

備考　用紙は、日本工業規格Ａ５とする。

別記様式第８（第７条関係）

変更第　　号

公　用　変　更　令　書

住所

氏名

第71条
災害対策基本法　　の規定に基づく公用令書（　　年　　月　　日　第　　号）
第78条第 1項
に係る処分を次のとおり変更したので、災害対策基本法施行令第34条第１項の規定により、これを交付する。

年　　月　　日

処分権者　氏　名　　印

変更した処分の内容

備考　用紙は、日本工業規格Ａ５とする。
資料：田辺市防災まちづくり課（令和２年12月調べ）

別記様式第９（第７条関係）

取消第　　号

公　用　取　消　令　書

住所

氏名

第71条
災害対策基本法　　の規定に基づく公用令書（　　年　　月　　日　第　　号）
第78条第 1項
に係る処分を取り消したので、災害対策基本法施行令第34条第１項の規定により、これを交付する。

年　　月　　日

処分権者　氏　名　　印

備考　用紙は、日本工業規格Ａ５とする。
資料：田辺市防災まちづくり課（令和２年12月調べ）

資料６－６　土砂災害緊急ＦＡＸ送付状　【応－３－２】

土砂災害緊急ＦＡＸ送付状　（第１報）

建設部　行き

砂　防　課　行き

報告者
所属
氏名

災 害 報 告（　年　月　日　時　現在）

ふりがな 発生場所				地区名	
	［ 市・郡 ］	［区・町・村］	大字		
発生日時	［ 不明・調査中・確認済］	年　月　日　時　分			
災害形態	土石流・急傾斜地崩壊・地すべり・河道閉塞・その他（　）				

被害状況	人的被害	死　者	名	被害者年齢	才	農地被害	（種類・面積）	概略のポンチ絵（別途添付してもよい）
		行方不明	名		才			
		負傷者	名		才			
	人家被害	全壊・流出	戸	（公共施設・災害弱者関連施設（重要・一般）の名称は要記載）				
		半　壊	戸					
		一部破損	戸					
		床上浸水	戸					
		床下浸水	戸					
	非住家被害		戸	宅地擁壁の被害	戸（空積・練積・RC・その他）			
	公共土木施設被害（砂防施設・道路・鉄道・橋梁・河川構造物　等）		（流出、破損、埋没、交通の不通状況　等を記載）					
二次災害の可能性			（　有・無　）					

避難状況（集落名、種類（勧告・指示・自主）、世帯数、人数、避難場所、勧告や指示の発令時刻　等を記載）

＊［添付図面等］
・ゼンリンの地図等災害発生場所が特定できるもの
＊**第１報はその時点で判明している内容でよいので迅速に報告すること**
＊写真は、別途e-mailにて送付して下さい。
建設部　　@pref.wakayama.lg.jp
県庁　砂防課　　e0806001@pref.wakayama.lg.jp

記入例

★第１報の注意点

☆手書きで良い（スピード最優先）
☆その時点で判明している内容で良い
☆ゼンリン等位置の特定ができるものを添付
☆写真があればベスト

災 害 報 告

（　　年　　月　　日　　時　現在）

ふりがな 発生場所	［ 市・郡 ］	［区・町・村］	大字	地区名	
発生日時	［ 不明・調査中・確認済］	年　月　日　時　分			
災害形態	土石流, 土砂流・山腹崩壊・山林火災・その他（　　）				

被害状況							
人的被害	死　者	名	被害者年齢	才	農地被害	（種類・面積）	概略のポンチ絵（別途添付してもよい）
	行方不明	名		才			崩壊の高さ、巾等を記入
	負傷者	名		才			
人家被害	全壊・流出	戸	（公共施設・災害弱者関連施設（重要・一般）の名称は要記載）				
	半　壊	戸					
	一部破損	戸					
	床上浸水	戸					
	床下浸水	戸					
非住家被害		戸	宅地擁壁の被害	戸（空積・練積・RC・その他）			
二次災害の可能性	（ 有・無 ）						

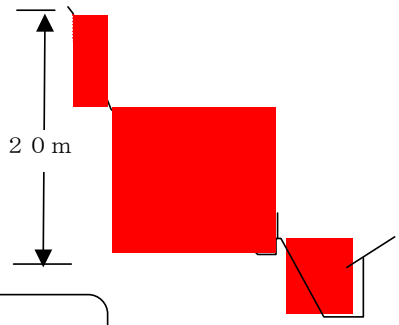

☆被害状況（詳細不明の場合の記入例）
①詳細は不明ですが、家屋に被害があったようです。
②詳細は不明ですが、人的被害があったようです。
③民家に被害があり、現在避難しています。

避難状況（集落名、種類（勧告・指示・自主）、世帯数、人数、避難場所、勧告や指示の発令時刻　等を記載）

＊［添付図面等］
・ゼンリンの地図等災害発生場所が特定できるもの
＊**第1報はその時点で判明している内容でよいので迅速に報告すること**
＊写真は、別途e-mailにて送付して下さい。
建設部　　@pref.wakayama.lg.jp
県庁　砂防課　　e0806001@pref.wakayama.lg.jp

資料６－７　災害概況即報及び被害状況即報様式　【応－２－３】

第４号様式（その１）

（災害概況即報）

報告日時	年　月　日　時　分
都道府県	
市町村（消防本部名）	
報告者名	

消防庁受信者氏名

災害名　　（第　報）

災害の概況	発生場所					発生日時	月　日　時　分			
被害の状況	人的被害	死　者	人	重　傷	人	住家被害	全壊	棟	床上浸水	棟
							半壊	棟	床下浸水	棟
		不　明	人	軽　傷	人		一部損壊	棟	未分類	棟
	119番通報の件数									
応急対策の状況	災害対策本部等の設置状況	（都道府県）				（市町村）				
	消防機関等の活動状況	（地元消防本部、消防団、消防防災ヘリコプター、消防組織法第39条に基づく応援消防本部等について、その出動規模、活動状況等をわかる範囲で記入すること。）								
	自衛隊派遣要請の状況									
	その他都道府県又は市町村が講じた応急対策									

（注）　第１報については、迅速性を最優先とし可能な限り早く（原則として、覚知後 30 分以内）分かる範囲で記載して報告すること。（確認がとれていない事項については、確認がとれていない旨（「未確認」等）を記入して報告すれば足りること。）

（注）　住家被害のうち、その程度が未確定のものについては、「未分類」の欄に計上すること。

第４号様式（その２）

（被害状況即報）

都道府県				区分			被害	
災害名・報告番号		災害名 第　　報 (　月　日　時現在)		その他	田	流失・埋没	ha	
						冠　水	ha	
					畑	流失・埋没	ha	
						冠　水	ha	
報告者名					文教施設		箇所	
					病院		箇所	
区分			被害		道路		箇所	
人的被害	死者		人		橋りょう		箇所	
	行方不明者		人		河川		箇所	
	負傷者	重傷	人		港湾		箇所	
		軽傷	人		砂防		箇所	
住家被害	全壊		棟		清掃施設		箇所	
			世帯		崖崩れ		箇所	
			人		鉄道不通		箇所	
	半壊		棟		被害船舶		隻	
			世帯		水道		戸	
			人		電話		回線	
	一部破損		棟		電気		戸	
			世帯		ガス		戸	
			人		ブロック塀等		箇所	
	床上浸水		棟					
			世帯					
			人					
	床下浸水		棟		り災世帯数		世帯	
			世帯		り災者数		人	
			人		火災発生	建物	件	
非住家	公共建物		棟			危険物	件	
	その他		棟			その他	件	

<table>
<tr><td colspan="2">区　　分</td><td>被　　害</td><td rowspan="8">災害対策本部等の設置状況</td><td>都道府県</td><td></td></tr>
<tr><td colspan="2">公立文教施設</td><td>千円</td><td></td><td rowspan="7">市町村</td><td rowspan="7"></td></tr>
<tr><td colspan="2">農林水産業施設</td><td>千円</td><td></td></tr>
<tr><td colspan="2">公共土木施設</td><td>千円</td><td></td></tr>
<tr><td colspan="2">その他の公共施設</td><td>千円</td><td></td></tr>
<tr><td colspan="2">小　　計</td><td>千円</td><td></td></tr>
<tr><td colspan="2">公共施設被害市町村数</td><td>団体</td><td></td></tr>
<tr><td rowspan="6">その他</td><td>農業被害</td><td>千円</td><td></td></tr>
<tr><td>林業被害</td><td>千円</td><td></td><td rowspan="6">災害救助法適用市町村名</td><td colspan="2" rowspan="6">計　　団体</td></tr>
<tr><td>畜産被害</td><td>千円</td><td></td></tr>
<tr><td>水産被害</td><td>千円</td><td></td></tr>
<tr><td>商工被害</td><td>千円</td><td></td></tr>
<tr><td></td><td></td><td></td></tr>
<tr><td colspan="2">被害総額</td><td>千円</td><td></td><td colspan="2">１１９番通報件数　　件</td></tr>
<tr><td colspan="2">災害の概況</td><td colspan="4"></td></tr>
<tr><td rowspan="2">応急対策の状況</td><td>消防機関等の活動状況</td><td colspan="4">（地元消防本部、消防団、消防防災ヘリコプター、消防組織法第 39 条に基づく応援消防本部等について、その出動規模、活動状況等を記入すること。）</td></tr>
<tr><td colspan="2">自衛隊の災害派遣</td><td colspan="3">その他</td></tr>
</table>

※１　被害額は省略することができるものとする。

※２　119番通報の件数は、10件単位で、例えば約10件、30件、50件（50件を超える場合は多数）と記入すること。

＜災害即報記入要領＞

１）第４号様式（その１）　（災害概況即報）

災害の具体的な状況、個別の災害現場の概況等を報告する場合や災害の当初の段階で被害状況が十分把握できていない場合（例えば、地震時の第１報で、死傷者の有無、火災、津波の発生の有無等を報告する場合）には、本様式を用いること。

（１）災害の概況

ア　発生場所、発生日時

当該災害が発生した具体的地名（地域名）及び日時を記入すること。

イ　災害種別概況

(ｱ) 風水害については、降雨の状況及び河川のはん濫、溢水、崖崩れ、地すべり、土石流等の概況

(ｲ) 地震については、地震に起因して生ずる火災、津波、液状化、崖崩れ等の概況

(ｳ) 雪害については、降雪の状況並びに雪崩、溢水等の概況

(ｴ) 火山噴火については、噴火の状況及び溶岩流、泥流、火山弾、火山灰等の概況

(ｵ) その他これらに類する災害の概況

（２）被害の状況

当該災害により生じた被害の状況について、判明している人的被害及び住家の被害に重点を置いて記入すること。

119番通報の件数を記入する欄については、第３ 直接即報基準に該当する災害において、市町村から消防庁に直接報告をする際に記入すること。

なお、119番通報件数については、災害対応の初動段階において、災害の規模を推察する上で需要な情報となるため、集計が困難な場合は、入電の多寡について可能な限り報告をすること。

（３）応急対策の状況

ア　当該災害に対して、災害対策本部、現地災害対策本部、事故対策本部等（以下「災害対策本部等」という。）を設置した場合にはその設置及び廃止の日時を記入すること。

なお、複数の市町村で災害対策本部等を設置するなど、当該欄に記入できない場合には、任意の様式を用いて報告をすること。

また、庁者被害等の発生に起因して、予定された場所以外に災害対策本部等が設置されるなど特記すべき事象がある場合は、その旨を併せて記入すること。

イ　消防機関等の活動状況については、地元消防本部、消防団、消防防災ヘリコプター、消防組織法第39条に基づく応援消防本部等について、その出動規模、活動状況等をわかる範囲で記入すること。

ウ　自衛隊の災害派遣要請を行った場合には、その日時及び内容を記入すること。

エ　その他都道府県又は市町村が講じた応急対策については、避難所の設置状況、他の地方公共団体への応援要請等について記入すること。

また、大雨、津波、火山噴火等に係る特別警報が発表された場合などにおいては、警報の伝達、避難勧告等の発令状況等の警戒・避難対策について記入すること。なお、避難勧告等の発令状況については、第４号様式（その１）別紙を用いて報告すること。

２）第４号様式（その２）　（被害状況即報）

管内の被害状況や避難に関する状況等を把握できる段階に至った場合、本様式を用いること。

（１）各被害欄

原則として、報告の時点で判明している最新の数値を記入する。ただし、被害額については、省略することができる。

なお、「水道」、「電話」、「電気」及び「ガス」については、それぞれ報告時点における断水戸数、通話不能回線数、停電戸数及び供給停止戸数を記入すること。

（２）災害対策本部等の設置状況

当該災害に対して、都道府県又は市町村が災害対策本部、現地災害対策本部、事故対策本部等を設置した場合には、その設置及び廃止の日時について記入すること。

（３）災害救助法適用市町村名

市町村毎に、適用日時を記入すること。

（４）災害の概況

災害の概況欄には次の事項を記入すること。

ア　災害の発生場所

被害を生じた市町村名又は地域名

イ　災害の発生日時

被害を生じた日時又は期間

ウ　災害の種類、概況

台風、豪雨、豪雪、洪水、高潮、地震、津波等の種別、災害の経過、今後の見通し等

（５）応急対策の状況

消防機関等の活動状況について記入するとともに、自衛隊の災害派遣要請を行った場合にはその日時及び内容を記入すること。

また、その他の欄については、避難所の設置状況、災害ボランティアの活動状況等を記入すること。

出典：和歌山県地域防災計画資料編(令和元年度修正版)

資料６－８　被害状況報告及び附表・明細表　【応－２－３】

様式2

被 害 状 況 報 告

概況	月	日現在
中間	月	日現在
確定	月	日

災害の種別	
発生年月日	
発生場所	

区分				被害
人的被害	死者	1	人	
	行方不明	2	人	
	負傷者 重傷	3	人	
	負傷者 軽傷	4	人	
住家被害	全壊	5	棟	
		6	世帯	
		7	人	
	半壊	8	棟	
		9	世帯	
		10	人	
	一部破損	11	棟	
		12	世帯	
		13	人	
	床上浸水	14	棟	
		15	世帯	
		16	人	
	床下浸水	17	棟	
		18	世帯	
		19	人	
り災者	世帯	20	世帯	
	人員	21	人	
非住家	公共建物 県 全壊	22	棟	
	公共建物 県 半壊	23	棟	
	公共建物 市町村 全壊	24	棟	
	公共建物 市町村 半壊	25	棟	
	公共建物 (計)	26	棟	
	その他 全壊	27	棟	
	その他 半壊	28	棟	
	その他 (計)	29	棟	

区分				被害
文教施設	全壊	30	箇所	
	半壊	31	箇所	
	その他	32	箇所	
	(計)	33	箇所	
農地被害	田 流失埋没	34	ha	
	田 冠水	35	ha	
	畑 流失埋没	36	ha	
	畑 冠水	37	ha	
	畦畔	38	箇所	
	一般休地	39	箇所	
農林水産施設	農業用施設	40	箇所	
	林業用施設	41	箇所	
	共同利用施設(農林)	42	箇所	
	共同利用施設(水産)	43	箇所	
土木施設	道路	44	箇所	
	橋りょう	45	箇所	
	河川	46	箇所	
	海岸	47	箇所	
	港湾	48	箇所	
	砂防	49	箇所	
	漁港	50	箇所	
衛生関係施設	病院	51	箇所	
	水道	52	箇所	
	清掃施設	53	箇所	
商工関係		54	箇所	
がけくずれ		55	箇所	
交通通信被害	鉄道不通	56	箇所	
	船舶被害	57		
	通信被害	58	回線	
その他	停電被害	59	軒数	
	ガス被害	60		
文教施設		61	千円	

区分				被害
農林水産業施設	農地	62	千円	
	農業施設	63	千円	
	林業用施設	64	千円	
	共同利用施設(農林)	65	千円	
	共同利用施設(水産)	66	千円	
	(計)	67	千円	
土木施設	道路	68	千円	
	橋りょう	69	千円	
	河川	70	千円	
	海岸	71	千円	
	港湾	72	千円	
	砂防	73	千円	
	漁港	74	千円	
	(計)	75	千円	
その他公共施設	病院	76	千円	
	水道	77	千円	
	清掃施設	78	千円	
	県 一般	79	千円	
	県 公営企業	80	千円	
	県 公社	81	千円	
	市町村	82	千円	
	(計)	83	千円	
小計		84	千円	
公共施設被害市町村数		85	団体	
その他	農産被害	86	千円	
	林産被害	87	千円	
	畜産被害	88	千円	
	水産被害	89	千円	
	商工被害	90	千円	
	その他	91	千円	
被害総額		92	千円	

対応措置等			
県の防災体制		発令	解除
警戒体制	1号		
	2号		
配備体制	1号		
	2号		
県の水防体制		発令	解除
水防配備体制	1号		
	2号		
	3号		
県災害対策本部		設置	
		解散	
災害対策本部設置			
災害救助法適用市町村名	計	団体	
災害救助法適用市町村名			
避難勧告	計	団体	
避難勧告			
消防職員出動延人員		人	
消防団員出動延人員		人	

報告者	課	庁内電話	

被害状況報告書記入要領等　（注）

１．被害状況報告書の記入要領等

（１）上欄の月日、現在、災害の種類、発生年月日、発生場所について記入し、災害の種類については「２の(2)ｱａ発生原因」を参照し記入する。

（２）報告書区分番号１～92の各欄記入については、「別表　被害状況認定及び報告書記入の基準」による。

（注）報告書区分番号80公営企業とは病院を除く公営企業をいう。

（３）総合防災課へ提出する被害報告は、「別表　被害状況認定及び報告書記入の基準」により記入した附表１～附表10を提出する。

（４）附表１～８、附表10の記入については、各市町村毎に、小計、県計欄をも記入すること。土木施設関係については、附表５の１市町村分、附表５の２県分を記入し、被害状況報告に合計を記入する。

（５）附表９については報告書の区分79～81に対する附表であること。

（６）附表に記入したものについて明細表１～７に該当するものについては、それぞれ明細表を添付し提出すること。

（７）確定報告にあっては、本庁主務課で関係各省庁へ報告した文書の写を添付するとともに数値が合致していること。

２．被害状況報告及び附表記入概況表

	福祉保健	総　務	教　育	農林水産	商工観光労働	県土整備	環境生活	企　画	危機管理
報告書区分欄の番号	1—21 27—29 51 76	22—26 30—33 59	30—33 61	34—43 62—66 81 86—89	54 80 90	44—50 55 68—74 81	52,53 77,78	56 81	57—60
附　表	1.6	2.9	2	3.4.5.9	3.4	5.7.9	6	7.9	

①　57、船舶被害については水産振興課、海上保安庁、58、通信被害についてはＮＴＴ、59、停電被害については関西電力送配電、60、ガス被害については大阪ガス、新宮ガスからのものをとりまとめる。

②　観光関係については90に記入する。担当部局としては商工観光労働部とする。

③　上記の区分によるほか各市町村の公共施設（報告書区分欄番号82）で各部局関係各課の指導に属するものについては、それぞれの関係各課でまとめるものとする。

文教施設、農林水産業施設、土木施設以外の公共施設調査

（ただし病院、水道施設、清掃施設は除く）

区　分			調査担当者
県	一　般		管財課
	公社	農林水産部	農林水産総務課
		県土整備部	県土整備総務課
		企　画　部	企画総務課
市　町　村　分			各部関係各課

(注)

文　教　施　設　→　公立文教施設災害復旧費国庫負担法の対象となるもの

農林水産業施設　→　農林水産業施設災害復旧事業費国庫補助の暫定措置に関する法律の対象となるもの

土　木　施　設　→　公共土木施設災害復旧事業費国庫負担法の対象となるもの

附表１（民生関係）

項目			被害数	区分番号
人の被害	死者			1
	行方不明			2
	負傷者	重傷		3
		軽傷		4
		(計)		
住家の被害	全壊	棟		5
		世帯		6
		人		7
	半壊	棟		8
		世帯		9
		人		10
	一部破損	棟		11
		世帯		12
		人		13
	床上浸水	棟		14
		世帯		15
		人		16
	床下浸水	棟		17
		世帯		18
		人		19
り災者	世帯			20
	人			21
非住家の被害	全壊			27
	半壊			28
救助法適用状況				

附表２（教育関係）

項目			被害数	区分番号
高校	箇所	全壊		
		半壊		
		その他		
		（計）		
	被害額（千円）			
中学校	箇所	全壊		
		半壊		
		その他		
		（計）		
	被害額（千円）			
小学校	箇所	全壊		
		半壊		
		その他		
		（計）		
	被害額（千円）			
看護学校・幼稚園・盲学校・ろう学校・	箇所	全壊		
		半壊		
		その他		
		（計）		
	被害額（千円）			
計	箇所	全壊		30
		半壊		31
		その他		32
		（計）		33
	被害額（千円）			61

附表３（農林水産施設関係）

項目				被害数	区分番号
農地	田	流失	ha		34
		埋没	被害額（千円）		62
		冠水	ha		35
	畑	流失	ha		36
		埋没	被害額（千円）		62
		冠水	ha		37
	畦畔		箇所		38
			被害額（千円）		
農業用施設			箇所		40
			被害額（千円）		63
林業用施設			箇所		41
			被害額（千円）		64
一般林地			箇所		39
			被害額（千円）		64
共同利用施設（農林）			箇所		42
			被害額（千円）		65
共同利用施設（水産）			箇所		43
			被害額（千円）		66
計			箇所		
			被害額（千円）		67

附表４の１　その他（農産・林産・畜産・水産・商工・その他）関係

項目			被害数	区分番号
農産被害	農産物	被害額（千円）		86
	施設	被害額（千円）		
林産被害	林産物	被害額（千円）		87
	施設	被害額（千円）		
畜産被害	畜産物	被害額（千円）		88
	施設	被害額（千円）		

附表４の２　その他（農産・林産・畜産・水産・商工・その他）関係

項目			被害数	区分番号
水産被害	水産物	被害額（千円）		89
	施設	被害額（千円）		
商工被害		被害額（千円）		90
その他		被害額（千円）		91
計		被害額（千円）		

附表５の１（土木施設関係）市町村分

項　　目		被　害　数	区分番号
道路	箇　　所		44
	被害額　（千円）		68
橋りょう	箇　　所		45
	被害額　（千円）		69
河川	箇　　所		46
	被害額　（千円）		70
海岸	箇　　所		47
	被害額　（千円）		71
港湾	箇　　所		48
	被害額　（千円）		72
砂防	箇　　所		49
	被害額　（千円）		73
漁港	箇　　所		50
	被害額　（千円）		74
計	箇　　所		
	被害額　（千円）		75

附表６（衛生施設関係）

項目			被害数	区分番号
公立病院	箇所	全壊		
		半壊		
		その他		
		（計）		
	被害額（千円）			76
私立病院	箇所	全壊		
		半壊		
		その他		
		（計）		
	被害額（千円）			91
病院計	箇所	全壊		
		半壊		
		その他		
		（計）		
	被害額（千円）			51
水道	箇所	全壊		
		半壊		
		その他		
		（計）		52
	被害額（千円）			77
清掃施設	箇所	全壊		
		半壊		
		その他		
		（計）		85
	被害額（千円）			78

附表７（交通通信関係）

項　　目		被　害　数	区分番号
がけくずれ （市町村分のみ記入） （箇所）			55
鉄道不通	Ｊ　　Ｒ （箇所）		56
	私　　鉄 （箇所）		56
船舶被害	沈　　没 （隻）		57
	座　　礁 （隻）		57
通信被害　（回線）			58

附表８（消防関係）

項　　目		被　　害　　数
災害対策本部設置の有無		
避難命令勧告状況	件	
	世　　帯	
	人	
消防機関の活動状況	消防職員　（人）	
	消 防 団　（数）	
	消防団員　（人）	
備　　考		

報告様式
附表９（県関係）

被　害　状　況　報　告

概　況　　年　　月　　日　　時　　分現在
中　間　　年　　月　　日　　時　　分現在
確　定　　年　　月　　日　　時　　分
災害名

施　設　名	建　物（棟）			施　設	被害額	備　考
	全壊	半壊	その他	(箇所)	(千円)	
合　　計						
区分番号	22	23			79, 80, 81	

(注)　対象は下記以外の県施設
文　教　施　設　→　公立文教施設災害復旧費国庫負担法の対象となるもの
農林水産業施設　→　農林水産業施設災害復旧事業費国庫補助の暫定措置に関する法律の対象となるもの
土　木　施　設　→　公共土木施設災害復旧事業費国庫負担法の対象となるもの

附表10（市町村公共施設関係）

公立文教施設、農林水産施設、土木施設、病院、
水道施設、清掃施設を除く

項　　目			被　害　数	区分番号
被害箇所	建物	全　　壊		24
		半　　壊		25
		そ　の　他		
	施　　設			
被害額　（千円）				82
備　　考				

明細表１　民生関係

概況　　年　　月　　日　　時　　分現在

被 害 状 況 報 告　　中間　　年　　月　　日　　時　　分現在

確定　　年　　月　　日　　時　　分

（死者または行方不明者分）　　災害名

市町村名	死亡又は行方不明者の別	氏　　名	性別、年齢、職業			住　　所	原　　因

死亡　　計	
行方不明計	

明細表２

概況　　年　　月　　日　　時　　分現在

被 害 状 況 報 告　　中間　　年　　月　　日　　時　　分現在

確定　　年　　月　　日　　時　　分

災害名

市町村名	床 上 浸 水	床 下 浸 水	世　帯　数	主たる被災地（字名）	原　　因
計					

明細表３　教育関係

概況　　年　　月　　日　　時　　分現在

被 害 状 況 報 告　　中間　　年　　月　　日　　時　　分現在

確定　　年　　月　　日　　時　　分

災害名

区分＼市町村名					
学校	全壊	校　　数			
		学 校 名			
	半壊	校　　数			
		学 校 名			
文化財建造物	全壊	棟　　数			
		名　　称			
	半壊	棟　　数			
		名　　称			
臨時休校をした学校	小学校	校　　数			
		学 校 名			
	中校校	校　　数			
		学 校 名			
	高等学校	校　　数			
		学 校 名			
計					

明細表４　公共施設関係

概況　　年　　月　　日　　時　　分現在

被 害 状 況 報 告　　中間　　年　　月　　日　　時　　分現在

確定　　年　　月　　日　　時　　分

災害名

市町村名	区分	県庁舎		役場庁舎		公立病院		公立診療所		し尿処理施設		ごみ処理施設	
		棟数	金額	棟数	金額	棟数	金額	棟数	金額	棟数	金額	棟数	金額
	全 壊												
	半 壊												
	その他												
	名 称												

明細表５　道路、河川関係

被 害 状 況 報 告

概況　　年　　月　　日　　時　　分現在
中間　　年　　月　　日　　時　　分現在
確定　　年　　月　　日　　時　　分
災害名

河川路線名	区　分	位　置		種類	延長巾員	復旧金額	内応急額	堤防高	今回水位	備　考
		市町村	大字							

明細表６　急傾斜地、山地関係

被 害 状 況 報 告

概況　　年　　月　　日　　時　　分現在
中間　　年　　月　　日　　時　　分現在
確定　　年　　月　　日　　時　　分
災害名

市町村名／区分	区　分				
	地 区 名	延 長 (m)	面 積 (㎡)	住家の被害(戸)	備　考
土砂くずれ地すべり等（住家に影響のあるもの）					
同上による人的被害及び措置状況					

明細表７　農作物関係

被 害 状 況 報 告

概況　　年　　月　　日　　時　　分現在
中間　　年　　月　　日　　時　　分現在
確定　　年　　月　　日　　時　　分
災害名

区分		市町村名				
水稲	冠　水	ha				
		ton				
		千円				
	倒　伏	ha				
		ton				
		千円				
	埋没・流失	ha				
		ton				
		千円				
果樹	みかん	ha				
		ton				
		千円				
	柿	ha				
		ton				
		千円				
	桃	ha				
		ton				
		千円				
	梅	ha				
		ton				
		千円				
	その他	ha				
		ton				
		千円				
そさい	その他	ha				
		ton				
		千円				
その他						

別表　　被害状況認定及び報告書記入の基準　　（その１）

被害の種類		報告番号	基　　準
人的被害	死　　者	1	当該災害が原因で死亡し、死体を確認したもの。又は死体を確認することができないが、死亡したことが確実なものとする。
	行方不明	2	当該災害が原因で所在不明となり、かつ死亡の疑いのあるものとする。
	重傷者	3	災害のため負傷し、医師の治療を受け、又は受ける必要のあるもののうち１月以上の治療を要する見込みのもの。
	軽傷者	4	災害のため負傷し、医師の治療を受け、又は受ける必要のあるもののうち１月未満で治療できる見込みのもの。
住家被害	住　　家		現実に居住のため使用している建物をいい、社会通念上の住家であるかどうかを問わない。
	世　　帯		生計を一つにしている実際の生活単位をいう。
	住家全壊（全壊・流失）	5～7	住家が減失したもので、具体的には住家の損壊、若しくは流失した部分の床面積が、その住家の延べ面積の70％以上に達したもの又は住家の主要構造部の被害額が、その住家の時価の50％以上に達した程度のものとする。
	住家半壊（半壊）	8～10	住家の損害が甚しいが、補修すれば元通りに使用できるもので、具体的には損壊部分が、その住家の延べ面積の20％以上70％未満のもの又は住家の主要構造部の被害額がその住家の時価の20％以上50％未満のものとする。
	一部破損	11～13	全壊及び半壊にいたらない程度の住家の破損で補修を必要とする程度のものとする。ただしガラスが数枚破損した程度のごく小さなものは除く。
	床上浸水	14～16	住家の床より上に浸水したもの及び全壊・半壊には該当しないが、土砂竹木のたい積により一時的に居住することができないものとする。
	床下浸水	17～19	床上浸水に至らない程度に浸水したものとする。
り災者	り災世帯	20	災害により被害をうけ、通常の生活を維持することができなくなった生計を一にしている世帯で、全壊、半壊、床上浸水により被害を受けた世帯をいう。
	り災人員	21	り災世帯の構成人員をいう。
非住家	非住家		住家以外の建物でこの報告中他の被害箇所項目に属さないものとする。これらの施設に人が居住しているときは、当該部分は住家とする。
	公共建物	22～26	公用又は公共の用に供する建物。
	その他	27～29	公共建物以外の倉庫、土蔵、車庫等の建物（全壊、半壊したもののみ）をいう。
文教施設	文教施設	30～33	小、中、高校、盲学校、ろう学校、養護学校、幼稚園における教育の用に供する施設。全壊、半壊は、住家の全壊、半壊に準じるものとする。
農地	田畑の流失埋没	34～37	田の耕土が流失し、又は砂利等のたい積のため、耕作が不能になったものとする。畑については、田の例に準じて取り扱うものとする。
	田畑の冠水	34～37	田については、稲の先端が見えなくなる程度に水につかったものとする。畑については田の例に準じて取り扱うものとする。
	畦畔	38	田及び畑の畦畔をいう。
一般林地		39	41林業用施設、44～50の土木施設に含まれるもの、87林産施設以外のものとする。
農林水産施設		40～43	農林水産業施設災害復旧事業費国庫補助の暫定措置に関する法律の補助対象施設（農地、農業用施設、林業用施設、漁業用施設、共同利用施設）とする。
土木施設		44～50	公共土木施設災害復旧事業費国庫負担法による国庫負担の対象となる施設（河川、海岸、砂防設備、林地、荒廃防止施設、地すべり防止施設、急傾斜地崩壊防止施設、道路、港湾、漁港、下水道）とする。

（その2）

被害の種類		報告番号	基　　準
衛生関係施設	病　　院	51	公衆又は、特定多数人のため医業又は歯科医業をなす場所であって患者20人以上の収容施設を有するもの。
	水　　道	52	水道とは、上水道、簡易水道、飲料水供給施設であって公共のものをいう。
	清掃関係施設	53	し尿処理施設、ごみ処理施設（焼却、破砕、圧縮等を含む）であって公共のものをいう。
商　工　関　係		54	建物以外の商工被害（工業原材料、商品、生産機械器具等をいう）
交通通信	がけくずれ	55	崩土等により交通止になった箇所（道路のみ）をいう。
	鉄道不通	56	汽車、電車等の運行が不能となったもの（異常気象による運休を含む）をいう。
	船舶被害	57	ろ、かいのみをもって運転する以外の舟をいう。
	通信被害	58	通信不能となった電話回線数をいう。
公立文教施設		61	公立の文教施設をいう。
農林水産業施設		62～67	34～38、40～43に該当するものの被害額をいう。
土　木　施　設		68～75	44～50に該当するものの被害額をいう。
その他の公共施設	病　　院	76	51に該当するもののうち公立病院の被害額をいう。
	水　　道	77	52に該当するものの被害額をいう。
	清掃施設	78	53に該当するものの被害額をいう。
	県(一般、公営企業、公社) 市町村	79～81	文教施設、農林水産業施設、公共土木施設以外の公共施設の被害額をいう。
公共施設被害市町村数		85	公共施設に被害のあった市町村の数をいう。
その他	農産被害	86	農林水産業施設以外の農産（ビニールハウス、農作物等）の被害額をいう。
	林産被害	87	農林水産業施設以外の林産（立木、苗木等）の被害額をいう。
	畜産被害	88	農林水産業施設以外の畜産（家畜、畜舎等）の被害額をいう。
	水産被害	89	農林水産業施設以外の水産（のり、魚介、漁船等）の被害額をいう。
	商工被害	90	54に該当するものの被害額をいう。
	その他	91	61～90の各項に該当しないものをいう。

出典：和歌山県地域防災計画資料編（平成25年度修正）

資料６－９　火災即報様式　【応－３－３】

第１号様式（火災）　　第　　報

報告日時	年　月　日　時　分
都道府県	
市町村（消防本部名）	
報告者名	

消防庁受信者氏名＿＿＿＿＿＿＿＿

※　特定の事故を除く。

火災種別	1　建物　2　林野　3　車両　4　船舶　5　航空機　6　その他		
出火場所			
出火日時 （覚知日時）	月　日　時　分 （　月　日　時　分）	（鎮圧日時） 鎮火日時	（　月　日　時　分） 月　日　時　分
火元の業態・用途		事業者名 （代表者氏名）	
出火箇所		出火原因	
死傷者	死者（性別・年齢）　人 負傷者　重症　人 中等症　人 軽症　人	死者の生じた理由	
建物の概要	構造 階層	建築面積 延べ面積	㎡ ㎡
焼損程度	焼損棟数　全焼　棟 半焼　棟 部分焼　棟 ぼや　棟 計　棟	焼損面積	建物焼損床面積　㎡ 建物焼損表面積　㎡ 林野焼損面積　ha
り災世帯数	世帯	気象状況	
消防活動状況	消防本部（署）　台　人 消防団　台　人 その他（消防防災ヘリコプター等）　台・機　人		
救急・救助活動状況			
災害対策本部等の設置状況			
その他参考事項			

（注）　第１報については、迅速性を最優先とし可能な限り早く（原則として、覚知後30分以内）分かる範囲で記載して報告すること（確認がとれていない事項については、確認がとれていない旨（「未確認」等）を記入して報告すれば足りること。）

出典：和歌山県地域防災計画資料編(令和元年度修正版)

＜火災即報記入要領＞

（１）火災種別

火災種別の欄中、該当するものの記号を〇で囲むこと。

（２）消防活動状況

当該火災の発生した地域の消防機関の活動状況のほか、他の消防機関への応援要請及び消防機関による応援活動の状況についても記入すること。

（３）救急・救助活動状況

報告時現在の救助活動の状況、救助人員の有無、傷病者の搬送状況等について記入すること（消防機関等による応援活動の状況を含む。）。

（４）災害対策本部等の設置状況

当該火災に対して、都道府県又は市町村が災害対策本部、現地災害対策本部、事故対策本部等を設置した場合には、その設置及び廃止の日時を記入すること。

（５）その他参考事項

次の火災の場合には「その他参考事項」欄に、各項に掲げる事項を併せて記入すること。

ア　死者３人以上生じた火災

（ア）死者を生じた建物等(建物、車両、船舶等をいう。アにおいて同じ。)の概要

a　建物等の用途、構造及び周囲の状況

b　建物等の消火設備、警報設備、避難設備、防火管理者の有無及びその管理状況並びに予防査察の経過

（イ）火災の状況

a　発見及び通報の状況

b　避難の状況

イ　建物火災で個別基準のｅ，ｆ又はｇのいずれかに該当する火災

（ア）発見及び通報の状況

（イ）延焼拡大の理由

a　消防事情　　b　都市構成　　c　気象条件　　d　その他

（ウ）焼損地域名及び主な焼損建物の名称

（エ）り災者の避難保護の状況

（オ）都道府県及び市町村の応急対策の状況（他の地方公共団体の応援活動を含む。）

ウ　林野火災

（ア）火災概況（火勢、延焼の状況、住家への影響、避難の状況等）

※　必要に応じて図面を添付する。

（イ）林野の植生

（ウ）自衛隊の派遣要請、出動状況

（エ）空中消火の実施状況（出動要請日時、消火活動日時、機種（所属）、機数等）

エ　交通機関の火災

（ア）車両、船舶、航空機等の概要

（イ）焼損状況、焼損程度

出典：和歌山県地域防災計画資料編(令和元年度修正版)

６－10　管内被害状況報告書　【応－３－４】

２号様式の１

管内被害状況報告書

（　　年　月　日現在）

地区別	り災世帯数※世帯	り災者※人	人的被害（人）					家屋被害（戸）							田畑被害（アール）				
			死者	行方不明	負傷		計	住家非住家別	流失	浸水		倒壊		計	田		畑		計
					重傷	軽傷				床上	床下	全壊	半壊		流失埋没	冠水	流失埋没	冠水	
								住											
								非											
								住											
								非											
								住											
								非											
								住											
								非											
								住											
								非											
計								住											
								非											

田辺市防災まちづくり課調べ（令和元年12月）

２号様式の２

被害種別 / 地区別	道路被害		堤防（護岸）被害			橋梁被害			船舶被害（隻）		鉄道(軌道)被害	がけ及び山崩れ（箇所）	その他の被害
	決壊（埋没）箇所	延長（m）	河川海岸地等の名称	決壊箇所	延長（m）	流出橋梁名	架橋河川名	流失箇所及び長さ（m）	流失及び全壊（埋没）	破損	不通区間及び延長（m）		
計													

田辺市防災まちづくり課調べ（令和元年12月）

６－11　水防実施状況報告書　【応－３－１】

別記様式　　**水防実施状況報告書**

管理団体名　田　辺　市												作成責任者						
水防実施の台風又は豪雨名												報告年月日　年　月　日						
場　所	右 川　岸　地先　m 左 地区									所要経費				管理団体分	県支出分	計		
日　時	自　月　日　時 至　月　日　時										人件費	出動手当		円	円	円		
出　動 人　員	水防団員	消防団員	その他	計								食料費						
水防作業の概況及び工法												その他						
												計						
											物件費	主要資材費						
												その他資材費						
												材料等借料						
												その他						
												計						
											合計							
水防の結果	効果	堤防	田	畑	家	鉄道	道路	人		使用資材の内訳	俵					枚		
		m	ha	ha	棟 世帯	m	m	人			かます					枚		
											むしろ					枚		
	被害	m	ha	ha	棟 世帯	m	m	人			な　わ					巻 m		
他の団体よりの応援出動状況											丸　太					本		
居住者出動状況										立退きの状況及びそれを指示した理由								
警察の援助状況										水防功労者の氏名、年齢、所属及び功績概要								
現場指導官公吏氏名																		
水防関係者の死傷										堤防その他の施設の異状の有無及び緊急工事を必要とするものが生じた時は、その場所及び損傷状況								
備　　考										水防活動に関する自己批判								

（注）１．この報告書は各水防管理団体において作成すること。
　　２．水防箇所毎に作成すること。

田辺市防災まちづくり課調べ（令和元年12月）

６－12　和歌山県（統一様式）トリアージ・タッグ　【応－３－４】

トリアージとは、災害発生時等に多数の傷病者が同時に発生した場合、傷病者の緊急度や重傷度に応じて患者を識別し、その上で適切な処置や搬送を行うことを意味し、その際に用いる（患者につける）タッグ（識別票）をトリアージ・タッグという。

また、トリアージ・タッグは、被災地内の医療機関においては、簡易カルテとして利用することも可能なものであり、県の緊急医療システムの「広域災害・緊急医療情報システム」の情報項目の「既受入患者数」の的確な把握においても、同タッグの活用が期待できる。

一方、トリアージ・タッグは、様々な様式・形式のものが使用されており、阪神・淡路大震災時の経験から複数の機関が参集する大規模災害に備えて、標準化を図るべきという指摘も多いことから、下記のとおり和歌山県（統一様式）トリアージ・タッグを定めるものとする。

１　タッグの形式及び寸法

23.2cm（縦）×11.0cm（横）の３枚複写とし、１枚目は『災害現場用』、２枚目は『搬送機関用』とし、本体（３枚目）は『収容医療機関用』とする。

２　タッグに用いる色の区分

軽処置群を緑色(Ⅲ)、非緊急治療群を黄色(Ⅱ)、最優先治療群を赤色(Ⅰ)、死亡及び不処置群を黒色とする。

３　トリアージの原則及び分類

原則は、救命不可能な傷病者に時間をとりすぎること、治療不要の軽傷患者を除外することにある。生命は四肢に優先し、四肢は機能に優先し、機能は美容に優先する。

トリアージのプロトコールを表示すると以下のとおりである。

優先度	色別	疾　病　状　況	診　　断
第一順位	赤	生命、四肢の危機的状況	呼吸困難、重傷熱傷、多発外傷、大出血、クラッシュシンドローム、ショックなど
第二順位	黄	数時間処置を遅らせても悪化しない程度	中等熱傷、四肢長管骨骨折、脊髄損傷、脱臼など入院治療を要する患者
第三順位	緑	軽傷外傷、通院治療が可能	打撲、捻挫、外傷、小骨折、過換気症候群、小範囲熱傷など
第四順位	黒	生命兆候のないもの	死亡又は明らかに生存の可能性がないもの

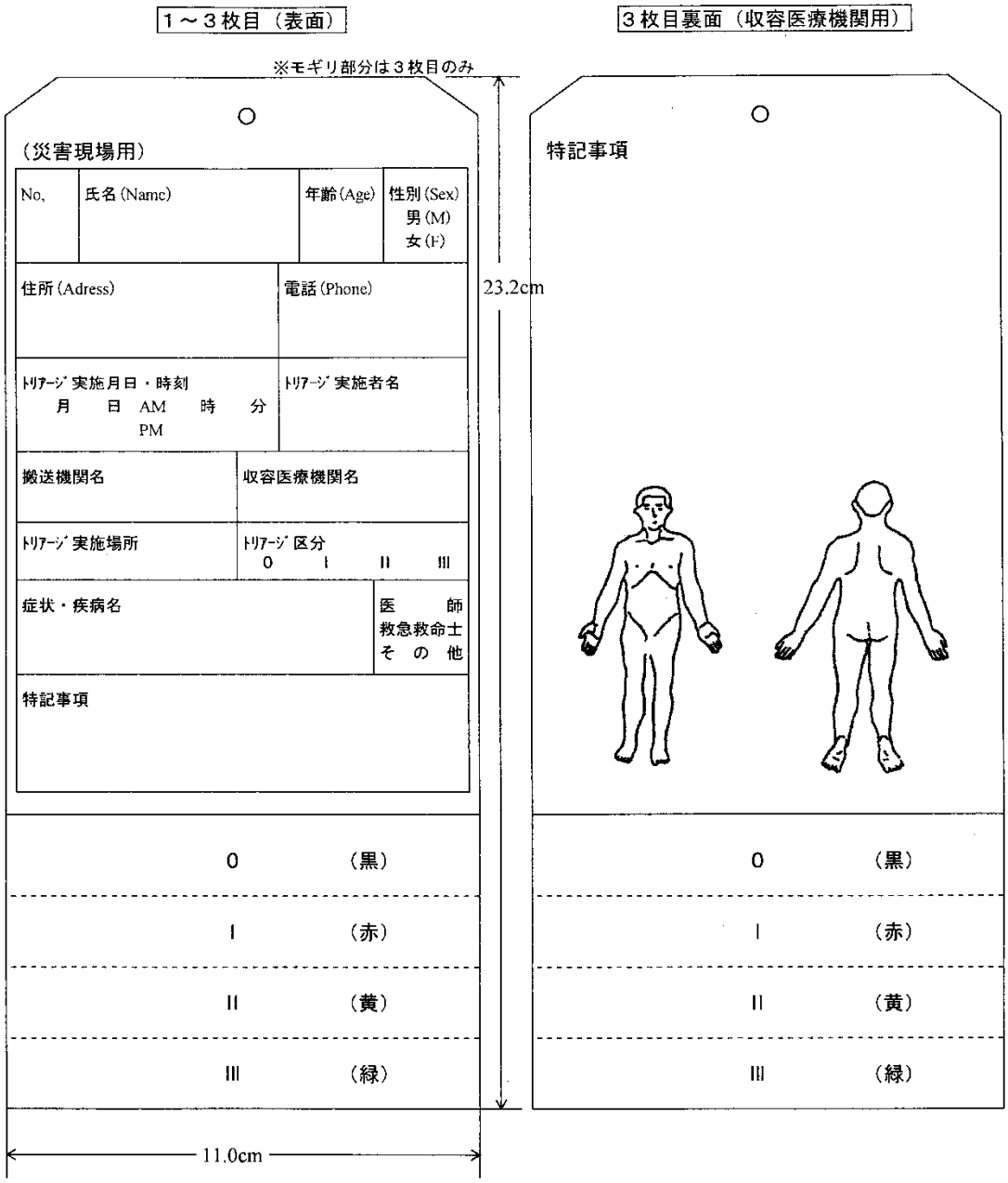

出典：和歌山県地域防災計画資料編（平成25年度修正）

資料６－13　災害対策基本法施行規則第６条による緊急通行車両の標章及び証明書の様式

【応－３－７】

別記様式第4（第6条の2関係）

備考　1　色彩は、記号を黄色、縁及び「緊急」の文字を赤色、「登録（車両）番号」、「有効期限」、「年」、「月」及び「日」の文字を黒色、登録（車両）番号並びに年、月及び日を表示する部分を白色、地を銀色とする。
2 記号の部分に、表面の画像が光の反射角度に応じて変化する措置を施すものとする。
3 図示の長さの単位は、センチメートルとする。

別記様式第5(第6条の2関係)

<table>
<tr><td colspan="3">第　　号

年　月　日

緊急通行車両確認証明書

和歌山県公安委員会　印</td></tr>
<tr><td colspan="2">番号標に表示されている番号</td><td></td></tr>
<tr><td colspan="2">車両の用途(緊急輸送を行う車両にあっては、輸送人員又は品名)</td><td></td></tr>
<tr><td colspan="2">活 動 地 域</td><td></td></tr>
<tr><td rowspan="2">車両の使用者</td><td>住 所</td><td></td></tr>
<tr><td>氏名又は名称</td><td></td></tr>
<tr><td colspan="2">有 効 期 限</td><td></td></tr>
<tr><td colspan="2">備　　考</td><td></td></tr>
</table>

備考 用紙は、日本産業規格A4とする。

出典：田辺市防災まちづくり課(令和５年11月調べ)

資料６－14　除外標章　【応－３－７】



別記様式第１号

備考　１　色彩は、記号を黄色、縁及び「除外」の文字を青色、「登録（車両）番号」、「有効期限」、「平成」、「年」、「月」、「日」及び「和歌山県公安委員会」の文字を黒色、登録（車両）番号並びに年、月及び日を表示する部分を白色、地を銀色とする。

２　記号の部分に、表面の画像が光の反射角度に応じて変化する措置を施すものとする。

３　用紙の大きさは、縦15センチメートル、横21センチメートルとする。

資料：田辺市防災まちづくり課（令和５年11月調べ）

資料６－15　規制対象除外車両事前届出書　【応－３－７】

別記様式第６号（第５、第６関係）

災害応急対策用 原子力災害国民保護措置用 規制除外車両事前届出書 年　月　日 和歌山県公安委員会　殿 届出者住所 （電話） 氏名		災害応急対策用　第　号 原子力災害国民保護措置用 規制除外車両事前届出済証 左記のとおり事前届出を受けたことを証する 年　月　日 和歌山県公安委員会
番号標に表示されている番号		（注）１　災害対策基本法、原子力災害対策特別措置法又は武力攻撃事態等における国民の保護のための措置に関する法律に基づく交通規制が行われたときには、この届出済証を最寄りの警察本部、警察署、交通検問所等に提出して所要の手続を受けてください。 ２　届出内容に変更が生じ、又は届出済証を亡失し、滅失し、汚損し、若しくは破損した場合には、和歌山県公安委員会（警察署経由）に届け出て再交付を受けてください。 ３　次に該当するときは、この届出済証を返還してください。 ⑴　規制除外車両に該当しなくなったとき。 ⑵　規制除外車両が廃車となったとき。 ⑶　その他、規制除外車両としての必要性がなくなったとき。
車両の用途（緊急輸送を行う車両にあっては、輸送人員又は品名）		
使用者　住所	（　　）　局　　番	
使用者　氏名		
出発地		
（注）この事前届出書は２部作成して、当該車両を使用して行う業務の内容を疎明する書類を添付の上、車両の使用の本拠の位置を管轄する警察署に提出してください。		

備考　１　届出者は、氏名を記載し、及び押印することに代えて、署名することができる。
　　２　用紙の大きさは、日本工業規格Ａ列４番とする。

資料６－16　規制対象除外車両通行証明書　【応－３－７】

別記様式第３号

<table>
<tr><td colspan="5">第　　号

年　　月　　日

規 制 対 象 除 外 車 両 通 行 証 明 書

和歌山県公安委員会</td></tr>
<tr><td colspan="2">番号標に表示されている番号</td><td colspan="3"></td></tr>
<tr><td colspan="2">運 行 の 用 途</td><td colspan="3"></td></tr>
<tr><td rowspan="2">使 用 者</td><td>住　所</td><td colspan="3">（　　）　局　　番</td></tr>
<tr><td>氏　名</td><td colspan="3"></td></tr>
<tr><td colspan="2">運　行　日　時</td><td colspan="3"></td></tr>
<tr><td colspan="2" rowspan="2">運　行　経　路</td><td>出　発　地</td><td>経　由　地</td><td>目　的　地</td></tr>
<tr><td></td><td></td><td></td></tr>
<tr><td colspan="2">備　　考</td><td colspan="3"></td></tr>
</table>

備考　用紙の大きさは、日本工業規格Ａ列４番とする。

資料：田辺市防災まちづくり課（令和５年11月調べ）

資料６－17　廃棄物処理施設被害状況報告の様式　【応－５－２】

番　　号

令和　　年　　月　　日

環境大臣　　殿

○○市長　氏名　　印

廃棄物処理施設被害状況の報告について

標記のことについて、令和　　年　　月　　日の　　により下記のとおり被害を受けたので報告します。

記

１　災害の概要

（具体的に記入すること、特に暴風、豪雨、洪水による被害の場合は降雨量（１時間最大雨量、24時間最大雨量）を必ず記入すること。）

２　全般的被害状況

市町村名	人的被害			住家の被害					備考
	死者	行方不明	負傷者	全壊	流出	半壊	床上浸水	床下浸水	
	人	人	人	戸	戸	戸	戸	戸	

３　廃棄物処理施設の被害状況

（１）被害の概要

（具体的に記入すること。）

（２）設置主体名　　○○市

（一部事務組合の場合は、構成市町村名を付記すること。）

（３）施設名　　○○し尿処理場

（４）処理方式　　消化方式

（５）規　　模　　50kl/日

（６）被害額　　2,000,000円

（７）復旧見込額　　2,000,000円

（８）建設年度　　昭和45～46年度

（９）建設に要した総事業費

国庫補助金　　円
県費補助金　　円
その他　　円

（10）災害復旧見込額内訳

区　　分	員　数	単　　価	金　　額	備　　考
送水管復旧工事	１式	円	○○○ 円	別紙設計書のとおり
電動機(3.7kw)分解修理	２台	○　○	○○○	別紙見積書のとおり
電動機(0.75kw)分解修理	１台		○○○	〃
排水ポンプ修理	１式		○○○	〃
計			○○○	

注）諸経費の算定にあたっては、昭和59年９月７日蔵計第2150号「内閣府、厚生労働省及び環境省所管補助施設災害復旧費実地調査要領」の別表３のとおりとする。

（11）添付書類

ア　行政区域図（縮尺1/25,000～1/50,000程度）
　　（施設の位置を明示すること。）

イ　平面配置図（縮尺1/100～1/500程度）
　　（被災部分を色分けすること。）

ウ　被災写真

〔 できるだけ詳細に撮影し写真余白に番号を付し上記図面に撮影位置を明示すること。　例　ＮＯ.→ 〕

エ　その他参考となる資料

出典：田辺市防災まちづくり課(令和元年12月調べ)

資料６－18　義援金受付簿　【応－５－９】

義　援　金　受　付　簿

No.	受　領　日 / 入　金　日	住　　所 / 氏　　名	金　　額（円）	備　　考
	・　・			
	・　・			
	・　・			
	・　・			
	・　・			
	・　・			
	・　・			
	・　・			
	・　・			
	・　・			
	・　・			
	・　・			
	・　・			
	・　・			
	・　・			
	・　・			
	・　・			
	・　・			
	・　・			
	・　・			
	・　・			
	・　・			
	・　・			
	・　・			
	・　・			
	・　・			
	・　・			
	・　・			
	・　・			
	・　・			

資料：田辺市総務課防災対策室（平成18年６月調べ）

受　　領　　書

＿＿＿＿＿＿＿＿＿＿様

金＿＿＿＿＿＿＿＿＿＿円 也

ただし、義援金として上記正に受領いたしました。

年　　月　　日

田　辺　市　長　　印

資料：田辺市総務課防災対策室（平成18年６月調べ）

資料６－19　救援物資受付簿　【応－５－９】

救 援 物 資 受 付 簿　（調達配給班用）

No.

No.	年　月　日	提供者氏名	住　所・電　話	物　資　名	数 量	担当者
	．　．					
	．　．					
	．　．					
	．　．					
	．　．					
	．　．					
	．　．					
	．　．					
	．　．					
	．　．					
	．　．					
	．　．					
	．　．					
	．　．					
	．　．					
	．　．					
	．　．					
	．　．					

資料：田辺市総務課防災対策室（平成18年６月調べ）

救援物資受付カード	
日付	
提供者氏名	
住所・電話	
物　　資　　名	数　量
・	
・	
・	
・	
・	
・	
・	
担当者名	

救援物資受付カード	
日付	
提供者氏名	
住所・電話	
物　　資　　名	数　量
担当者名	

救援物資受付カード	
日付	
提供者氏名	
住所・電話	
物　　資　　名	数　量
・	
・	
・	
・	
・	
・	
・	
担当者名	

救援物資受付カード	
日付	
提供者氏名	
住所・電話	
物　　資　　名	数　量
担当者名	

資料：田辺市総務課防災対策室（平成18年６月調べ）

資料6-20　り災証明書・り災届出書等

（火災以外用）

り 災 証 明 交 付 申 請 書

（太枠内をご記入ください）　　申請日　　年　　月　　日

申 請 者	住　所		電話
	現在の連絡先		電話
	氏　名		
代　理　人	住　所		電話
	氏　名		
り災年月日	年　　月　　日		
り災場所等	田辺市		
	□ 住家　□ 非住家	□ 持家　□ 借家　□ 貸家　□ その他（　　）	
	家屋の所有者	□ 申請者（り災者）　□ その他（　　）	
	家屋の名称等 ※必要な場合のみ	〔　　〕	

り災世帯の構成員 ※住家で持家又は借家の場合は記載	氏　名	続　柄	性別	生年月日	氏　名	続　柄	性別	生年月日
		世帯主		M・T・S・H・R ・　・　生				M・T・S・H・R ・　・　生
				M・T・S・H・R ・　・　生				M・T・S・H・R ・　・　生
				M・T・S・H・R ・　・　生				M・T・S・H・R ・　・　生
				M・T・S・H・R ・　・　生				M・T・S・H・R ・　・　生

現地調査内容

受付番号	

災害発生日及び災害区分又は災害名	
調　査　日	
調査状況	住家判定 □ 住家　□ 非住家
	浸水状況 □ 床上浸水　□ 床下浸水　□ 浸水なし
	被害箇所 □ 屋根飛散　□ 外壁破損　□ 雨漏れ □ 天井　□ 内壁　□ 床 □ 雨樋破損　□ 窓破損　□ その他
	一次判定　□ 損壊調査　不要　□ 被害判定調査　要 □ 全壊　□ 半壊　□ 一部損壊
建物以外の被害	（特記事項）

資料：田辺市防災まちづくり課（令和２年12月）

田税証第　　号

り災証明書

世帯主住所			
世帯主氏名			
世帯構成員	氏　　名	続　柄	年　齢

り災原因	

被災住家の所在地	
住家の被害の程度	
浸水区分	

※住家とは、現実に居住（世帯が生活の本拠として日常的に使用していることをいう。）のために使用している建物のこと。（被災者生活再建支援金や災害救助法による住宅の応急修理等の対象となる住家）

住家以外の被害	

上記のとおり、相違ないことを証明します。

年　　月　　日

田辺市長　真砂　充敏

資料：田辺市防災まちづくり課（令和２年12月）

別記様式第１号　　（火災用）

り　災　証　明　申　請　書

令和　　年　　月　　日

田辺消防署長　殿

申　請　人
住　所
氏　名
り災者
との関係
電　話

※　受付欄

り災年月日		
り災場所	和歌山県	
り災者	住　所	
	氏　名	
り災物件と り災者との関係	所有者　　管理者　　占有者	
	その他　（　　）	
提出先等	提　出　先	理由及び提出枚数
		通
		通
		通

※ 申請人等確認欄		住　所			※ 確認方法	
		氏　名				
		連絡先				
※ 決 裁 欄	署　長	参　事	主　任	処理者	※ 手 数 料	No.
						領収済 令和　　年　　月　　日 ¥　　円

※印の欄は、記入しないで下さい。
資料：田辺市防災まちづくり課（令和元年12月調べ）

別記様式第２号　　（火災用）

り 災 証 明 書

田消　　証第　　号

り　災　者	住　所 氏　名
り災年月日	
り 災 場 所	和歌山県田辺市
り 災 物 件 及　　び り 災 程 度	
特 記 事 項	

上記のとおり相違ないことを証明する。

令和　　年　　月　　日

田辺消防署長　　印

資料：田辺市防災まちづくり課（令和元年12月調べ）

（火災以外用）

り　災　届　出　書

年　　月　　日

（太枠内をご記入ください）

申請者（り災者）	住　所	電話
	現在の連絡先	電話
	氏　名	
□代理人	住　所	電話
	氏　名	
り災年月日	年　　月　　日	
り災場所	田　辺　市	
届出の内容		

田税証第　　号

上記のとおり、り災届出があったことを証明する。

年　　月　　日

田辺市長　　真砂　充敏

資料：田辺市防災まちづくり課（令和２年12月調べ）

７．条例、要綱等

資料７－１　田辺市防災対策アクションプログラムの概要　＜参考＞

田辺市防災対策アクションプログラムの概要

１　現況

昭和南海地震が 1946 年（昭和 21 年）に発生してから 70 年余りが経過した今日、政府の地震調査研究推進本部によると、南海トラフ沿いで発生する大地震の今後 30 年以内の発生確率（算定基準日：平成 29 年１月１日）は、70％程度と非常に高い値となっている。

県が実施した地震被害想定調査によると、被害が最も大きくなるとされる南海トラフ巨大地震による田辺市での被害は、死者 15,600 人、地震動による建物の全壊が 22,300 棟に上ると予測されている。

加えて、田辺市はその地理的条件等から、高潮や河川氾濫等の風水害及び土砂災害が発生しやすい条件にある。

２　アクションプログラムの必要性

地域防災計画の内容を体系化し、各施策を講じていくうえでの達成目標を設定することにより、地域防災計画の実効性を高め、全庁的に速やかに具体的な防災対策を進めていくとともに、県、市、関係機関及び市民が力を合わせて防災対策に取り組むことにより、「災害に強いまちづくり」の推進を図るため、「田辺市防災対策アクションプログラム」を策定する。

３　アクションプログラムの内容

⑴　目的

南海トラフ巨大地震等の地震災害や、風水害、土砂災害などの災害に備え、これらによる被害を最小限にすることを目的として、田辺市地域防災計画を基本に、今後、市として取り組むべき施策を体系化した行動計画として策定するもの。

⑵　基本理念

「自助」「共助」「公助」が協働して防災対策を推進することにより、安全で住みよいまちづくりを目指します。

⑶　減災目標

令和７年度末までに

・南海トラフ巨大地震などの大規模地震による人的被害を半減する。

・風水害及び土砂災害による人的被害を０にする。

⑷　計画期間

平成 28 年度から令和７年度までの 10 箇年

⑸　アクションプログラムの体系

ア　基本目標

①　防災力向上のためのまちづくり・人づくり

②　災害時に迅速・適切に対応する体制づくり

③　復旧・復興を円滑に進めるための体制づくり

イ　施策の柱

①　津波対策の推進

②　洪水対策の推進

③　土砂災害対策の推進

④　建築物等の耐震化の推進

⑤　災害に強いまちづくりの推進

⑥　防災意識の高揚

⑦　地域の防災体制づくりの推進

⑧　行政の防災体制の強化推進

⑨　災害応急対策の整備推進

⑩　被災後の生活支援体制の充実

⑪　復旧・復興を円滑に進めるための体制づくりの推進

田辺市防災対策アクションプログラムの体系図

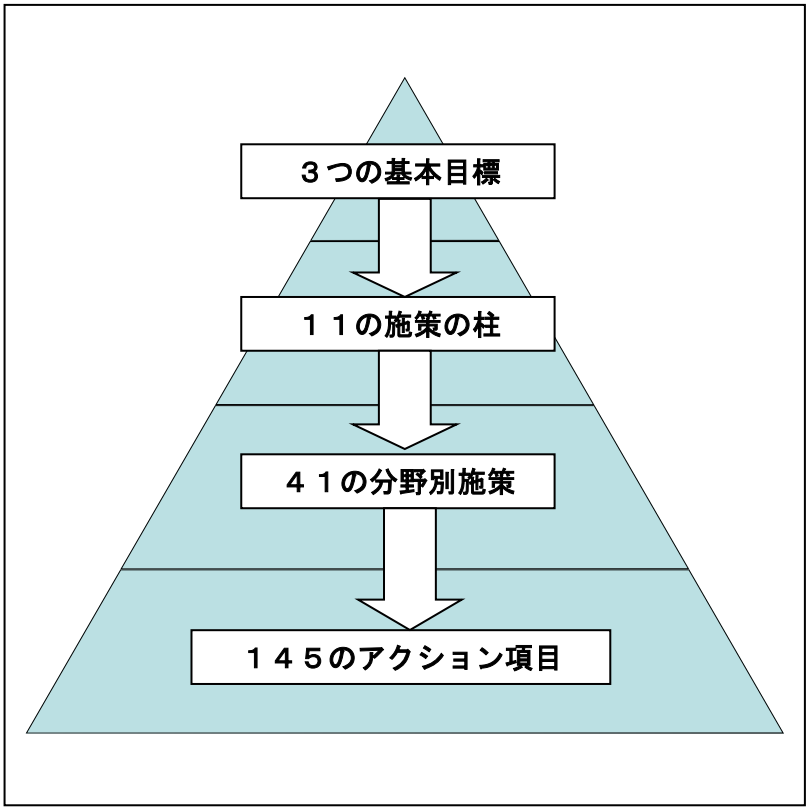

資料７－２　田辺市防災会議条例　＜参考＞

田辺市防災会議条例

平成 17 年５月１日
条例第172号
改正　平成24年10月1日
条例第23号

（趣旨）
第１条　この条例は、災害対策基本法（昭和36年法律第223号）第16条第６項の規定に基づき、田辺市防災会議（以下「防災会議」という。）の組織及び所掌事務を定めるものとする。
（所掌事務）
第２条　防災会議は、次に掲げる事務をつかさどる。
（１）田辺市地域防災計画を作成し、及びその実施を推進すること。
（２）田辺市水防計画を調査審議すること。
（３）市長の諮問に応じて市の地域に係る防災に関する重要事項を審議すること。
（４）前号に規定する重要事項に関し、市長に意見を述べること。
（５）前各号に掲げるもののほか、法律又はこれに基づく政令によりその権限に属する事務。
（組織）
第３条　防災会議は、会長及び委員をもって組織する。
２　会長は、市長をもって充てる。
３　委員は、次に掲げる者をもって充てる。
（１）指定地方行政機関の職員のうちから市長が委嘱する者
（２）陸上自衛隊の自衛官のうちから市長が委嘱する者
（３）和歌山県の職員のうちから市長が委嘱する者
（４）和歌山県警察の警察官のうちから市長が委嘱する者
（５）市の職員のうちから市長が指名する者
（６）教育長
（７）消防長及び消防団長
（８）指定公共機関又は指定地方公共機関の役員又は職員のうちから市長が委嘱する者
（９）前各号に掲げる者のほか、市長が特に必要があると認めて委嘱する者
４　前項の委員の定数は、40人以内とする。
（会長）
第４条　会長は会務を総理する。
２　会長に事故があるときは、あらかじめその指名する委員が、その職務を代理する。
（専門委員）
第５条　防災会議に、専門の事項を調査させるため、専門委員を置くことができる。

２　専門委員は、関係地方行政機関の職員、和歌山県の職員、市の職員、関係公共機関の職員、関係地方公共機関の職員及び学識経験のある者のうちから、市長が委嘱し、又は任命する。

３　専門委員は、当該専門の事項に関する調査が終了したときは、解任されるものとする。

（部会）

第６条　防災会議は、その定めるところにより、部会を置くことができる。

２　部会に属すべき委員及び専門委員は、会長が指名する。

３　部会に部会長を置き、会長の指名する委員をもって充てる。

４　部会長は、部会の事務を掌理する。

５　部会長に事故があるときは、部会に属する委員のうちから部会長があらかじめ指名する者が、その職務を代理する。

（委任）

第７条　この条例に定めるもののほか、防災会議の議事その他防災会議の運営に関し必要な事項は、会長が防災会議に諮って定める。

附　則

この条例は、平成17年５月１日から施行する。

附　則（平成24年10月1日条例第23号）

この条例は、公布の日から施行する。

資料：田辺市防災まちづくり課（令和元年12月調べ）

資料７－３　田辺市防災会議委員名簿　＜参考＞

田 辺 市 防 災 会 議 委 員 名 簿

No.	区　分		勤務先・所属等	職　名
1	１号委員	指定地方行政機関の職員	田辺労働基準監督署	監督課長
2	〃	〃	近畿農政局　企画調整室	総括農政推進官（和歌山県担当）
3	〃	〃	和歌山森林管理署	次長
4	〃	〃	紀南河川国道事務所	地域防災調整官
5	〃	〃	和歌山地方気象台	次長
6	〃	〃	田辺海上保安部	次長
7	２号委員	陸上自衛隊の自衛官	陸上自衛隊第37普通科連隊	第２中隊長
8	３号委員	和歌山県の職員	西牟婁振興局　地域振興部	副部長
9	〃	〃	西牟婁振興局　健康福祉部	副部長
10	〃	〃	西牟婁振興局　建設部	副部長
11	４号委員	和歌山県警察の警察官	田辺警察署	警備課長
12	７号委員	消防長及び消防団長	田辺市消防団	団長
13	８号委員	指定公共機関又は指定地方公共機関の役員又は職員	南和歌山医療センター	事務部長
14	〃	〃	日本郵便株式会社　田辺郵便局	総務部長
15	〃	〃	西日本電信電話株式会社和歌山支店	設備部長
16	〃	〃	関西電力送配電株式会社和歌山本部	部長（田辺担当）
17	〃	〃	西日本旅客鉄道株式会社紀伊田辺駅	副駅長
18	〃	〃	龍神自動車株式会社	総務部長
19	９号委員	市長が特に必要があると認めて委嘱する者	紀南病院	事務局長
20	〃	〃	田辺市医師会	副会長
21	〃	〃	田辺商工会議所	専務理事
22	〃	〃	紀南建設業協同組合	事務局長
23	〃	〃	田辺市自治会連合会	会長
24	〃	〃	田辺市女性連絡協議会　田辺支部	支部長
25	〃	〃	田辺市女性連絡協議会　龍神支部	支部長
26	〃	〃	田辺市女性連絡協議会　中辺路支部	支部長
27	〃	〃	田辺市女性連絡協議会　大塔支部	支部長
28	〃	〃	田辺市女性連絡協議会　本宮支部	支部長
29	〃	〃	田辺市消防団女性分団	分団長
30	〃	〃	田辺市老人クラブ連合会連絡協議会	会長
31	〃	〃	田辺市身体障害者連盟	副会長
32	〃	〃	赤十字奉仕団田辺市地区委員会	委員長
33	〃	〃	田辺市自主防災会連絡協議会	会長
	区　分		勤務先・所属等	職　名
	会長	市長	田辺市役所	市長
1	５号委員	市の職員	田辺市役所	企画部長
2	〃	〃	田辺市役所	保健福祉部長
3	〃	〃	田辺市役所	建設部長
4	〃	〃	田辺市役所	水道部長
5	６号委員	教育長	田辺市教育委員会	教育長
6	７号委員	消防長及び消防団長	田辺市消防本部	消防長

資料：田辺市防災まちづくり課（令和５年12月調べ）

資料７－４　田辺市災害対策本部条例　＜参考＞

田辺市災害対策本部条例

平成17年５月１日
条例第173号
改正　平成24年10月1日
条例第23号

（趣旨）
第１条　この条例は、災害対策基本法（昭和36年法律第223号）第23条の２第８項の規定に基づき、田辺市災害対策本部（以下「災害対策本部」という。）に関し必要な事項を定めるものとする。
（組織）
第２条　災害対策本部長（以下「本部長」という。）は、災害対策本部の事務を総括し、災害対策本部員（以下「本部員」という。）その他の職員を指揮監督する。
２　災害対策副本部長（以下「副本部長」という。）は、本部長を補佐し、本部長に事故があるときは、その職務を代理する。
３　本部員は、本部長の命を受け、災害対策本部の事務に従事する。
（部）
第３条　本部長は、必要があると認めるときは、災害対策本部に部を置くことができる。
２　部に属すべき本部員及びその他の職員は、本部長が指名する。
３　部に部長を置き、本部長が指名する本部員をもって充てる。
４　部長は、部の事務を掌理する。
（支部）
第４条　本部長は、必要があると認めるときは、災害対策本部に支部を置くことができる。
２　支部に属すべき支部員及びその他の職員は、本部長が指名する。
３　支部に支部長を置き、本部長が指名する支部員をもって充てる。
４　支部長は、支部の事務を掌理する。
５　副支部長は、支部長を補佐し、支部長に事故があるときは、その職務を代理する。
（現地災害対策本部）
第５条　現地災害対策本部に現地災害対策本部長及び現地災害対策本部員その他の職員を置き、副本部長、本部員、支部長、副支部長、支部員その他の職員のうちから本部長が指名する者をもって充てる。
２　現地災害対策本部長は、現地災害対策本部の事務を掌理する。
（委任）
第６条　この条例の施工に関し必要な事項は、市長が別に定める。
附　則
この条例は、平成17年５月１日から施行する。
附　則（平成24年10月1日条例第23号）
この条例は、公布の日から施行する。

資料：田辺市防災まちづくり課（令和元年12月調べ）

資料７－５　和歌山県防災ボランティア登録制度要綱　【予－３－５】

和歌山県防災ボランティア登録制度要綱

（趣旨）

第１条　県は、県内において大規模な災害等が発生し、応急対策の実施に必要な体制の確保が困難な場合において、県民の協力を得て、迅速かつ適格に応急対策を講ずることを目的として和歌山県防災ボランティア登録制度を設置するものとし、その運用については、この要綱に定めるところによる。

（定義）

第２条　この要綱において、「防災ボランティア」とは、専門ボランティア及び救援ボランティアチームをいう。

２　この要綱において、「専門ボランティア」とは、震災等の大規模な災害の発生時において、ボランティアとして専門的な知識及び技能を必要とする災害救援活動に当たる個人又は団体をいう。

３　この要綱において、「救援ボランティアチーム」とは、震災等の大規模な災害の発生時において、ボランティアとして指導者の指揮の下に前項の災害救援活動以外の災害救援活動に従事する団体をいう。

４　この要綱において、「窓口団体」とは、専門ボランティアの従事する活動の種類ごとに知事がその窓口として定める団体をいう。

（防災ボランティアの募集）

第３条　知事は県内の個人及び団体の中から防災ボランティアとして登録を希望するものを募集するものとする。

（活動の種類及び資格等）

第４条　前条の規定により募集する防災ボランティアが従事する活動の種類及び当該活動に必要な資格は、知事が別に決める。この場合において、防災ボランティア（団体にあってはその構成員）は、登録しようとする年度の４月１日現在で満16歳以上である者とする。

（登録）

第５条　第３条の防災ボランティアとしての登録を受けようとする者は、専門ボランティアとして登録を受けようとする場合にあっては和歌山県防災ボランティア（専門ボランティア）登録申込書（別記第１号様式）を窓口団体を通じて、救援ボランティアチームとして登録を受けようとする場合にあっては和歌山県防災ボランティア（救援ボランティアチーム）登録申込書（別記第２号様式）に構成員の名簿その他必要な書類等を添付して直後、知事に提出するものとする。

２　知事は、前項の規定による申し込みがあった場合においては、次に掲げる事項を別に定める登録台帳登録しなければならない。

(1)ボランティアの区分

(2)氏名及び住所（団体にあっては、名称）

(3)年齢及び性別（団体にあっては、構成員数）

(4)連絡先

(5)活動分野及び資格要件（救援ボランティアチームにあっては、活動分野）

(6)活動可能地域

(7)登録年月日

３　知事は、防災ボランティアの登録状況その他必要な情報を市町村長に提供するものとする。

（登録事項の変更等）

第６条　防災ボランティアは、前条第２項の登録事項に変更のあったとき（団体の構成員数に変更のあった場合を除く。）又は登録を取り消そうとするときは、専門ボランティアにあっては和歌山県防災ボランティア（専門ボランティア）登録事項変更・登録抹消届（別記第３号様式）を窓口団体を通じて、救援ボランティアチームにあっては和歌山県防災ボランティア（救援ボランティアチーム）登録事項変更・登録抹消届（別記第４号様式）を直接、知事に提出するものとする。

（構成員数の報告）

第７条　専門ボランティア（団体に限る。）は、毎年１回、当該年の４月１日現在の構成員数を別記第３号様式（その２）により知事に報告するものとする。ただし、前年４月１日現在の構成員数と同数であるときは、この限りでない。

２　救援ボランティアチームは、毎年１回、当該年の４月１日現在の構成員数を別記第４号様式により知事に報告するものとする。ただし、前年４月１日現在の構成員数と同数であるときは、この限りでない。

（防災ボランティアへの協力要請の伝達等）

第８条　知事は、県内においては大規模な災害等が発生した場合は、原則として県又は県内の市町村からの防災ボランティアに対する協力要請を受け、専門ボランティアに対しては窓口団体を通じて、救援ボランティアチームに対しては直接、当該協力要請の内容を伝えるものとする。

（活動の基本）

第９条　被災現地に出動した防災ボランティア（以下「出動ボランティア」という。）は、県又は現地市町村と協力して、災害救援活動に当たることを基本とする。

（活動に対する報酬等）

第10条　出動ボランティアは、その活動に対する報酬又は活動資機材の損料等を県又は市町村に対して請求することができない。

（ボランティア保険への加入等）

第11条　出動ボランティアは、ボランティア保険に加入するものとする。

２　ボランティア保険の加入に必要な経費は、県が負担する。

（その他）

第12条　この要綱に定めるもののほか、この要綱の実施に関し必要な事項は、知事が別に定める。

附　則

この要綱は平成10年７月30日から施行する。

出典：和歌山県地域防災計画資料編（令和元年度修正版）

資料７－６　災害救助法による救助の程度・方法及び期間　【応４－２】

令和元年度災害救助基準

（その１）

救助の種類	対　　象	費　用　の　限　度　額	期　　間	備　　考
避難所の設置	災害により現に被害を受け、又は受けるおそれのある者に供与する。	（基本額） 避難所設置費 １人　１日当たり 330円以内 高齢者等の要援護者等を収容する「福祉避難所」を設置した場合、当該地域における通常の実費を支出でき、上記を超える額を加算できる。	災害発生の日から ７日以内	１　費用は、避難所の設置、維持及び管理のための賃金職員等雇上費、消耗器材費、建物等の使用謝金、借上費又は購入費、光熱水費並びに仮設便所等の設置費を含む。 ２　避難に当たっての輸送費は別途計上 ３　避難所での避難生活が長期にわたる場合等においては、避難所で生活している者への健康上の配慮等により、ホテル・旅館など宿泊施設を借り上げて実施することが可能
応急仮設住宅の供与	住家が全壊、全焼又は流失し、居住する住家がない者であって、自らの資力では住宅を得ることができない者	１　規格　１戸当たり平均29.7㎡（９坪）を基準とする。 ２　限度額　１戸当たり 5,610,000円以内 ３　同一敷地内等に概ね50戸以上設置した場合は、集会等に利用するための施設を設置できる。（規模、費用は別に定めるところによる）	災害発生の日から 20日以内着工	１　平均１戸当たり29.7㎡、5,610,000円以内であればよい。 ２　高齢者等の要援護者等を数人以上収容する「福祉仮設住宅」を設置できる。 ３　供与期間　最高２年以内 ４　民間賃貸住宅の借り上げによる設置も対象とする。
炊き出しその他による食品の給与	１　避難所に収容された者 ２　住居に被害を受け、若しくは災害により現に炊事のできない者	１人１日当たり 1,160円以内	災害発生の日から ７日以内	食品給与のための総経費を延給食日数で除した金額が限度額以内であればよい。 （１食は 1/3日）
飲料水の供給	現に飲料水を得ることができない者（飲料水及び炊事のための水であること。）	当該地域における通常の実費	災害発生の日から ７日以内	１　輸送費、人件費は別途計上
被服、寝具その他生活必需品の給与又は貸与	全半壊（焼）、流失、床上浸水等により、生活上必要な被服、寝具、その他生活必需品を喪失、若しくは毀損等により使用することができず、直ちに日常生活を営むことが困難な者	１　夏季（４月～９月）冬季（10月～３月）の季別は災害発生の日をもって決定する。 ２　下記金額の範囲内	災害発生の日から 10日以内	１　備蓄物資の価格は年度当初の評価額 ２　現物給付に限ること

区　　分		１人世帯	２人世帯	３人世帯	４人世帯	５人世帯	６人以上１人増すごとに加算
全壊 全焼 流失	夏	18,800	24,200	35,800	42,800	54,200	7,900
	冬	31,200	40,400	56,200	65,700	82,700	11,400
半壊 半焼 床上浸水	夏	6,100	8,300	12,400	15,100	19,000	2,600
	冬	10,000	13,000	18,400	21,900	27,600	3,600

（その２）

救助の種類	対　　象	費　用　の　限　度　額	期　　間	備　　考
医　　療	医療の途を失った者 （応急的処置）	１　救護班…使用した薬剤、治療材料、医療器具破損等の実費 ２　病院又は診療所…国民健康保険診療報酬の額以内 ３　施術者 協定料金の額以内	災害発生の日から14日以内	患者等の移送費は、別途計上
助　　産	災害発生の日以前又は以後７日以内に分べんした者であって災害のため助産の途を失った者（出産のみならず、死産及び流産を含み現に助産を要する状態にある者）	１　救護班等による場合は、使用した衛生材料等の実費 ２　助産師による場合は、慣行料金の100分の80以内の額	分べんした日から７日以内	妊婦等の移送費は、別途計上
被災者の救出	１　現に生命、身体が危険な状態にある者 ２　生死不明な状態にある者	当該地域における通常の実費	災害発生の日から３日以内	１　期間内に生死が明らかにならない場合は、以後「死体の捜索」として取り扱う。 ２　輸送費、人件費は、別途計上
被災した住宅の応急修理	１　住家が半壊（焼）若しくはこれらに準ずる程度の損傷を受け、自らの資力により応急修理をすることができない者 ２　大規模な補修を行わなければ居住することが困難である程度に住家が半壊（焼）した者	居室、炊事場及び便所等日常生活に必要最小限度の部分 １世帯当たり ①大規模半壊又は半壊若しくは半焼の被害を受けた世帯 595,000円以内 ②半壊又は半焼に準ずる程度の損傷により被害を受けた世帯 300,000円以内	災害発生の日から１ヵ月以内	
学用品の給与	住家の全壊（焼）流失半壊（焼）又は床上浸水により学用品を喪失又は毀損等により使用することができず、就学上支障のある小学校児童、中学校生徒、義務教育学校生徒及び高等学校等生徒	１　教科書及び教科書以外の教材で教育委員会に届出又はその承認を受けて使用している教材、又は正規の授業で使用している教材実費 ２　文房具及び通学用品は、１人当たり次の金額以内 小学生児童　4,500円 中学生生徒　4,800円 高等学校等生徒　5,200円	災害発生の日から （教科書） １ヵ月以内 （文房具及び通学用品） 15日以内	１　備蓄物資は評価額 ２　入進学時の場合は個々の実情に応じて支給する。
埋　　葬	災害の際死亡した者を対象にして実際に埋葬を実施する者に支給	１体当たり 大人（12歳以上） 215,200円以内 小人（12歳未満） 172,000円以内	災害発生の日から10日以内	災害発生の日以前に死亡した者であっても対象となる。
死体の捜索	行方不明の状態にあり、かつ、四囲の事情によりすでに死亡していると推定される者	当該地域における通常の実費	災害発生の日から10日以内	１　輸送費、人件費は、別途計上 ２　災害発生後３日を経過したものは一応死亡した者と推定している。

（その３）

救助の種類	対　　象	費　用　の　限　度　額	期　　間	備　　考
死体の処理	災害の際死亡した者について、死体に関する処理（埋葬を除く。）をする。	(洗浄、消毒等) １体当り3,500円以内 (一時保存) 既存建物借上費 通常の実費 既存建物以外 １体当り5,400円以内 (検案) 救護班以外は慣行料金	災害発生の日から10日以内	1　検案は原則として救護班 2　輸送費、人件費は、別途計上 3　死体の一時保存にドライアイスの購入費等が必要な場合は当該地域における通常の実費を加算できる。
障害物の除去	居室、炊事場、玄関等に障害物が運びこまれているため生活に支障をきたしている場合で自力では除去することのできない者	１世帯当り 137,900円以内	災害発生の日から10日以内	
輸送費及び賃金職員等雇上費	1　被災者の避難に関する支援 2　医療及び助産 3　被災者の救出 4　飲料水の供給 5　死体の捜索 6　死体の処理 7救済用物資の整理配分	当該地域における通常の実費	救助の実施が認められる期間以内	
	範　　囲	費　用　の　限　度　額	期　　間	備　　考
実費弁償	災害救助法施行令第４条第１号から第４号までに規定する者	１人１日当り 医師、歯科医師 21,000円以内 薬剤師、診療放射線技師、臨床検査技師、歯科衛生士、臨床工学技士 15,100円以内 保健師、助産師、看護師、准看護師 16,200円以内 土木技術、建築技術者 15,800円以内 大工 21,800円以内 左官 23,200円以内 とび職 24,000円以内 救急救命士 14,500円以内	救助の実施が認められる期間以内	時間外勤務手当及び旅費は別途に定める額

※　この基準によっては救助の適切な実施が困難な場合には、都道府県知事は、内閣総理大臣に協議し、その同意を得た上で、救助の程度、方法及び期間を定めることができる。

出典：和歌山県地域防災計画資料編(令和元年度修正版)

資料７－７　和歌山県広域火葬実施要綱　【応－５－１】

和歌山県広域火葬実施要綱

（趣旨）

第１条　次の場合（以下「大規模災害等」という。）において、この要綱に定めるところにより遺体の円滑な火葬に努めるものとする。

(1) 大規模災害の発生

(2) 感染症のまん延

(3) その他、広域火葬を必要とする事態の発生

（定義）

第２条　この要綱において「広域火葬」とは、大規模災害等により、被災市町村が平常時に使用している火葬場の火葬能力だけでは当該市町村の遺体の火葬を行うことが不可能となった場合（当該火葬場が被災して稼働できなくなった場合を含む。）において、他の火葬場を活用して広域的に火葬を行うことをいう。

（実施の体制）

第３条　広域火葬が必要である場合、県環境生活部県民局食品・生活衛生課（法に基づく災害対策本部が設置されている場合は、同本部とする。）は、情報の収集及び災害規模等に応じた応援可能な火葬場の選定を行い、効率的な広域火葬を推進するものとする。

（被害状況の把握及び報告）

第４条　大規模災害等の被害を受けた市町村（以下「被災市町村」という。）は、大規模災害等発生後、速やかに区域内の死者数並びに火葬場の被災状況、火葬要員の安否及び出動可能性並びに火葬場の火葬能力の把握を行い、県に報告するものとする。

２　県は、被災市町村からの報告に基づき被害状況をとりまとめ、速やかに厚生労働省に報告するものとする。

（広域火葬の応援・協力の要請）

第５条　被災市町村は、広域火葬が必要と判断したときは、県に対し、広域火葬の応援要請をするものとする。

２　県は、前項の規定による応援要請又は自らの判断により、 応援可能な市町村若しくは火葬場（以下「応援市町村等」という。）、又は近隣府県に対し、広域火葬協力依頼をするとともに、厚生労働省にその旨を報告するものとする。

３　県及び市町村は、県内又は近隣府県で大規模災害等が発生したときは、速やかに広域火葬の応援体制を整え、積極的にこれに対応するものとする。

（火葬場の選定）

第６条　県は、被災市町村又は近隣府県の広域火葬の協力承諾の状況を整理し、広域火葬の応援要請を行った被災市町村（以下「応援要請市町村」という。）ごとに協力承諾のあった火葬場の割り振りを行い、応援要請市町村に通知するとともに、協力承諾のあった応援市町村等又は都道府県に対し協力依頼の通知を行う。

２　応援要請市町村は、県の割り振りに基づき、遺体安置所に安置されている遺体及び遺族が保管している遺体について、火葬場の割り振りを行い、遺族に遺体搬送についての同意を得ることに努めるとともに、応援市町村等と火葬の実施方法等についての調整を行う。

（遺体の取扱い）

第７条　被災市町村は、遺体の取り扱いについて次の措置を講じるものとする。

(1) 遺体数に応じた十分な遺体安置所の確保

(2) 遺体の保存のために必要な物資の調達

(3) 作業要員の確保
(4) その他必要事項
２　前項各号の規定による措置を講じることが困難である場合、被災市町村は、県に支援要請することができる。
３　県は、前項の規定により支援要請があったときは、これに応じるものとする。
（遺体の搬送）
第８条　被災市町村は、火葬場までの遺体保存のための資機材の搬入車両及び遺体を火葬場まで搬送する車両は、あらかじめ県公安委員会の確認を受けた緊急車両を用いるものとする。
２　被災市町村は、緊急車両が十分に確保できない場合は、自衛隊、関係業者等の協力を県に要請するものとする。
（住民への情報提供）
第９条　応援要請市町村は、広域火葬を円滑に実施するために相談窓口を設置し、住民に広域火葬に係る情報提供を行うものとする。
（災害以外の事由による遺体の火葬）
第１０条　応援要請市町村は、当該市町村の区域内の自然死、病死等災害以外の事由による遺体の火葬についても広域火葬の対象とし、相談窓口において火葬の申込を受け付けるものとする。
（火葬に係る特例的取扱い）
第１１条　被災市町村は、被災市町村が迅速な火葬許可事務の実施が困難であると認められる場合には、戸籍確認の事後の実施等、実態に応じた事務処理を行うものとする。
（火葬状況の報告）
第１２条　応援市町村等は、自ら設置する火葬場における火葬実績及び近隣被災市町村から搬入した広域火葬実績を大規模災害等による遺体とその他の原因による遺体とに区分して、県に報告するものとする。
２　前項の報告を行った市町村等以外の市町村又は火葬場は、大規模災害等による遺体とその他の原因による遺体とに区分して、県に報告するものとする。
３　県は、県内の火葬場別に報告をとりまとめ、厚生労働省に報告するものとする。
（引取者のいない焼骨の保管）
第１３条　引取者のいない広域火葬による焼骨については、応援要請市町村が保管するものとする。

附　則

この要綱は、平成１１年１０月１３日から適用する。

附　則

この要綱は、平成１２年４月１日から適用する。

附　則

この要綱は、平成１５年４月１日から適用する。

附　則

この要綱は、平成２０年４月１日から適用する。

附　則

この要綱は、平成２２年４月１日から適用する。

出典：和歌山県地域防災計画資料編（令和元年度修正版）

資料７－８　被災者生活再建支援法に基づく支援金の支給　【応－５－10】

（被災者生活再建支援制度の概要）

１．制度の対象となる自然災害

①　災害救助法施行令第１条第１項第１号又は第２号に該当する被害が発生した市町村
②　10世帯以上の住宅全壊被害が発生した市町村
③　100世帯以上の住宅全壊被害が発生した都道府県
④　①又は②の市町村を含む都道府県で、５世帯以上の住宅全壊被害が発生した市町村（人口10万人未満に限る）
⑤　①～③の区域に隣接し、５世帯以上の住宅全壊被害が発生した市町村（人口10万人未満に限る）
⑥ ①若しくは②の市町村を含む都道府県又は③の都道府県が２以上ある場合に、
　５世帯以上の住宅全壊被害が発生した市町村（人口10万人未満に限る）
　２世帯以上の住宅全壊被害が発生した市町村（人口５万人未満に限る）

２．制度の対象となる被災世帯

上記の自然災害により
①　住宅が「全壊」した世帯
②　住宅が半壊、又は住宅の敷地に被害が生じ、その住宅をやむを得ず解体した世帯
③　災害による危険な状態が継続し、住宅に居住不能な状態が長期間継続している世帯
④　住宅が半壊し、大規模な補修を行わなければ居住することが困難な世帯（大規模半壊世帯）
⑤　半壊世帯のうち大規模半壊には至らないが相当規模の補修を要する世帯

３．支援金の支給額

支給額は、以下の２つの支援金の合計額となる
（※　世帯人数が１人の場合は、各該当欄の金額の３／４の額）
①　住宅の被害程度に応じて支給する支援金（基礎支援金）

住宅の被害程度	全壊 （２．①に該当）	解体 （２．②に該当）	長期避難 （２．③に該当）	大規模半壊 （２．④に該当）	中規模半壊 （２．⑤に該当）
支給額	100万円	100万円	100万円	50万円	－

②　住宅の再建方法に応じて支給する支援金（加算支援金）

被災世帯の区分	加算支援金	
	住宅の再建手段	支給額
全壊 大規模半壊	建設・購入	200万円
	補修	100万円
	賃借	50万円
中規模半壊	建設・購入	100万円
	補修	50万円
	賃借	25万円

※　一旦住宅を賃借した後、自ら居住する住宅を建設・購入（又は補修）する場合は、合計で200（又は100）万円

４．支援金の支給申請

（申請窓口）　市町村
（申請時の添付書面）①基礎支援金：　り災証明書、住民票　等
　②加算支援金：　契約書（住宅の購入、賃借等）　等
（申請期間）　①基礎支援金：　災害発生日から13月以内
　②加算支援金：　災害発生日から37月以内

５．基金と国の補助

○　国の指定を受けた被災者生活再建支援法人（公益財団法人都道府県会館）が、都道府県が相互扶助の観点から拠出した基金を活用し、支援金を支給。
○　基金が支給する支援金の１／２に相当する額を国が補助。

資料：田辺市防災まちづくり課（令和５年10月調べ）

資料７－９　災害弔慰金等支給及び援護資金等貸付計画　【応－５－10】

<table>
<tr><th>種類</th><th>支給・貸付対象となる災害の規模</th><th>支給・貸付対象者及び支給・貸付限度額</th></tr>
<tr><td>災害障害見舞金・災害弔慰金</td><td>下記の自然災害
(1) 市町村において住居が５世帯以上滅失した災害
(2) 都道府県において住居が５世帯以上滅失した市町村が３以上ある場合の災害
(3) 都道府県内において災害救助法が適用された市町村が１以上ある場合の災害
(4) 災害救助法が適用された市町村をその区域内を含む都道府県が２以上ある場合の災害</td><td>市町村のうち当該災害により死亡（災害後３か月間生死不明の場合を含む）した者の遺族及び負傷し、又は疾病にかかり治ったときに精神又は身体に別に定める程度の障害がある者
<table>
<tr><th>区　　分</th><th>災害弔慰金</th><th>災害障害見舞金</th></tr>
<tr><td>生計維持者</td><td>500万円</td><td>250万円</td></tr>
<tr><td>そ　の　他</td><td>250万円</td><td>125万円</td></tr>
</table></td></tr>
<tr><td>災害援護資金</td><td>県の区域内で災害救助法による適用が行われた市町村が１以上ある自然災害</td><td>市町村の住民のうち当該都道府県内で次の被害を受けた世帯の世帯主
<table>
<tr><th rowspan="2">災害の種類及び程度</th><th colspan="2">１世帯当たりの貸付限度額</th></tr>
<tr><th>世帯主の１か月以上の負傷がある場合</th><th>世帯主の１か月以上の負傷がない場合</th></tr>
<tr><td>家財等の損害がない場合</td><td>150万円</td><td></td></tr>
<tr><td>家財等1/3以上の損害がある場合</td><td>250万円</td><td>150万円</td></tr>
<tr><td>住居が半壊した場合</td><td>270万円</td><td>170万円</td></tr>
<tr><td>上記の場合で住居の残存部分を取り壊さざるを得ない場合等特別の事情がある場合</td><td>350万円</td><td>250万円</td></tr>
<tr><td>住居が全壊した場合</td><td>350万円</td><td>250万円</td></tr>
<tr><td>上記の場合で住居の既存部分を取り壊さざるを得ない場合等特別の事情がある場合</td><td>350万円</td><td>350万円</td></tr>
<tr><td>住居の全体が滅失若しくは流出した場合</td><td>350万円</td><td>350万円</td></tr>
</table>
注　(1) 所得制限有り
(2) 利率　　年３％以内（据置期間中は無利子）
(3) 据置期間　　３年（特別の場合は、５年）
(4) 償還期間　　10年（据置期間を含む）
(5) 償還方法　　年賦、半年賦又は月賦</td></tr>
</table>

出典：和歌山県地域防災計画資料編（令和４年度修正版）

資料７－10　災害見舞金等の支給　【応－５－10】

<table>
<tr><th>種類</th><th>被　　災　　者</th><th>見　　舞　　金　　等　　の　　額</th></tr>
<tr><td>災害見舞金等</td><td>田辺市民で、災害により死亡し、若しくは重傷を負ったもの又は住家に被害を受けた世帯主</td><td>
<table>
<tr><th>区分</th><th>被害の程度</th><th>見舞金の額</th></tr>
<tr><td rowspan="4">見舞金</td><td>重　　傷</td><td>1人につき20,000円</td></tr>
<tr><td>全焼、全壊又は流出</td><td>１世帯につき50,000円（ただし自然災害の場合100,000円）</td></tr>
<tr><td>半焼又は大規模半壊、中規模半壊若しくは半壊</td><td>１世帯につき30,000円（ただし自然災害の場合50,000円）</td></tr>
<tr><td>部分焼又は準半壊</td><td>１世帯につき20,000円</td></tr>
<tr><td>弔慰金</td><td>死　　亡</td><td>１人につき100,000円</td></tr>
</table>
</td></tr>
</table>

資料：田辺市防災まちづくり課（令和４年12月調べ）

資料７－11　生活福祉資金貸付条件　【応－５－10】

<table>
<tr><th colspan="2">資金の種類</th><th>貸付限度</th><th>据置期間</th><th>償還期限</th><th>備　　考</th></tr>
<tr><td rowspan="3">総合支援資金</td><td>生活支援費
※最長１年間の生活費</td><td>（二人以上）
月20万円
（単身）
月15万円</td><td rowspan="3">6月以内</td><td rowspan="3">10年以内</td><td rowspan="3"></td></tr>
<tr><td>住宅入居費
※敷金、礼金</td><td>40万円</td></tr>
<tr><td>一時生活再建費
※一時的な需要に対応</td><td>60万円</td></tr>
<tr><td rowspan="2">福祉資金</td><td>福祉費</td><td>580万円
※資金の用途に応じて目安額を別途設定</td><td>6月以内</td><td>20年以内</td><td>標準となる貸付対象経費
・生業を営むために必要な経費
・技能習得に必要な経費
・住宅の増改築等に必要な経費
・負傷又は疾病の療養に必要な経費
・災害を受け臨時に必要な経費
・冠婚葬祭に必要な経費
・住居の転居等に必要な経費
・福祉用具等の購入に必要な経費
・障害者用自動車の購入に必要な経費
・その他日常生活上一時的に必要な経費</td></tr>
<tr><td>緊急小口資金</td><td>10万円</td><td>2月以内</td><td>12月以内</td><td></td></tr>
<tr><td rowspan="2">教育支援資金</td><td>教育支援費</td><td>月6.5万円</td><td rowspan="2">卒業した後6月以内</td><td rowspan="2">20年以内</td><td rowspan="2"></td></tr>
<tr><td>就学支度金</td><td>50万円</td></tr>
<tr><td rowspan="2">不動産担保型生活資金</td><td>（一般世帯向け）</td><td>月30万円</td><td rowspan="2">契約終了後3月以内</td><td rowspan="2">据置期間終了時</td><td rowspan="2">貸付限度は、土地の評価額に基づき定められた額を上限として、月額上限は左記のとおり</td></tr>
<tr><td>(要保護世帯向け)</td><td>生活扶助額の1.5倍</td></tr>
</table>

（注）貸付利子は、連帯保証人を立てる場合は無利子、連帯保証人がいない場合は年1.5%（不動産担保型生活資金は年３％又は長期プライムレート）。ただし、緊急小口資金及び教育支援資金は無利子。

出典：和歌山県地域防災計画資料編(令和元年度修正版)

資料７－12　激甚災害指定基準及び局地激甚災害指定基準　【応－５－10】

(1)激甚災害指定基準

（その１）

適用すべき措置	激　甚　災　害　指　定　基　準
法第２章（３条～４条） 公共土木施設災害復旧事業等に関する特別の財政援助	次のいずれかに該当する災害 （A基準） 事業費査定見込額　＞　全国都道府県及び市町村の当該年度の標準税収入総額×100分の0.5 （B基準） 事業費査定見込額　＞　全国都道府県及び市町村の当該年度の標準税収入総額×100分の0.2 かつ、次の要件のいずれかに該当する都道府県が１以上あるもの (1) 都道府県負担事業の事業費査定見込額　＞　当該都道府県の当該年度の標準税収入総額×100分の25 (2) 一の都道府県内の市町村負担事業の事業費査定見込総額　＞　当該都道府県内全市町村の当該年度の標準税収入総額×100分の5
法第５条 農地等の災害復旧事業等に係る補助の特別措置	次のいずれかに該当する災害 （A基準） 事業費査定見込額　＞　当該年度の全国農業所得推定額×100分の0.5 （B基準） 事業費査定見込額　＞　当該年度の全国農業所得推定額×100分の0.15 かつ、次の要件のいずれかに該当する都道府県が１以上あるもの (1) 一の都道府県内の事業費査定見込額　＞　当該都道府県の当該年度の農業所得推定額×100分の４ (2) 一の都道府県内の事業費査定見込額　＞　10億円
法第６条 農林水産業共同利用施設災害復旧事業費の補助の特例	次の要件に該当する災害。但し、当該施設に係る被害見込額が 5,000万円以下と認められる場合は除く １　激甚法第５条の措置が適用される激甚災害 ２　農業被害見込額　＞　当該年度の全国農業所得推定額×100分の1.5であることにより激甚法第８条の措置が適用される激甚災害 但し、上記１、２に該当しない場合であっても、次の要件に該当する災害（水産業共同利用施設に係るものに限る） ３　漁業被害見込額　＞　農業被害見込額 かつ、次の要件に該当する災害。但し、当該施設に係る被害見込額が5,000万円以下と認められる場合は除く (1) 漁船等の被害見込額　＞　当該年度の全国漁業所得推定額×100分の0.5 (2) 漁業被害見込額　＞　当該年度の全国漁業所得推定額×100分の1.5であることにより激甚法第８条の措置が適用される激甚災害
法第８条 天災による被害農林漁業者等に対する資金の融通に関する暫定措置の特例	次のいずれかに該当する災害。但し、高潮・津波等特殊な原因による激甚な災害であって、災害の態様から次の基準によりがたい場合には、被害の実情に応じて個別に考慮 （A基準） 農業被害見込額　＞　当該年度の全国農業所得推定額×100分の0.5 （B基準） 農業被害見込額　＞　当該年度の全国農業所得推定額×100分の0.15 かつ、次の要件に該当する都道府県が１以上あるもの 一の都道府県内の当該災害に係る特別被害農業者数　＞　当該都道府県内の農業を主業とする者の数×100分の３

出典：和歌山県地域防災計画資料編（平成27年度修正版）

（その２）

適用すべき措置	激　甚　災　害　指　定　基　準
法第11条の２ 森林災害復旧事業に対する補助	次のいずれかに該当する災害 （Ａ基準） 林業被害見込額（樹木に係るものに限る。以下同じ。）　＞　当該年度の全国生産林業所得（木材生産部門）推定額×100分の５ （Ｂ基準） 林業被害見込額　＞　当該年度の全国生産林業所得（木材生産部門）推定額×100分の1.5 かつ、次の要件のいずれかに該当する都道府県が１以上あるもの (1) 一の都道府県内の林業被害見込額　＞　当該都道府県の当該年度の生産林業所得（木材生産部門）推定額×100分の60 (2) 一の都道府県内の林業被害見込額　＞　当該年度の全国生産林業所得（木材生産部門）推定額×100分の１
法第12条、13条 中小企業信用保険法による災害関係保証の特例等	次のいずれかに該当する災害 （Ａ基準） 中小企業関係被害額　＞　当該年度の全国中小企業所得推定額（第２次産業及び第３次産業国民所得×中小企業付加価値率×中小企業販売率。以下同じ。）×100分の0.2 （Ｂ基準） 中小企業関係被害額　＞　当該年度の全国中小企業所得推定額×100分の0.06 かつ、次の要件に該当する都道府県が１以上あるもの 一の都道府県内の当該災害に係る中小企業関係被害額　＞　当該年度の当該都道府県の中小企業所得推定額×100分の２ 但し、火災の場合又は激甚法第12条の適用がある場合の全国中小企業所得推定額に対する中小企業関係被害額の割合は被害の実情に応じ特別措置が講ぜられることがある。
法第16条 公立社会教育施設災害復旧事業に対する補助 法第17条 私立学校施設災害復旧事業の補助 法第19条 市町村が施行する感染症予防事業に関する負担の特例	激甚法第２章の措置が適用される激甚災害 但し、当該施設に係る被害又は当該事業量が軽微であると認められる場合は徐外
法第22条 り災者公営住宅建設等事業に対する補助の特例	次のいずれかに該当する災害 （Ａ基準） 滅失住宅戸数　＞　被災地全域で4,000戸以上 （Ｂ基準） 次の１、２のいずれかに該当する災害 但し、火災の場合の被災地全域の滅失戸数は、被害の実情に応じた特例的措置が講じられることがある。 １　滅失住宅戸数　＞　被災地全域で2,000戸以上 かつ、次のいずれかに該当するもの (1) 一市町村の区域内で200戸以上 (2) 一市町村の区域内の住戸戸数の10％以上 ２　滅失住宅戸数　＞　被災地全域で1,200戸以上 かつ、次のいずれかに該当するもの (1) 一市町村の区域内で400戸以上 (2) 一市町村の区域内の住戸戸数の20％以上
法第24条 小災害債に係る元利償還金の基準財政需要額への算入等	１　公共土木施設及び公立学校施設小災害に係る措置については、激甚法第２章の措置が適用される災害 ２　農地及び農業用施設等小災害に係る措置については、激甚法第５条の措置が適用される災害
上記以外の措置	その他災害発生の都度、被害の実情に応じ個別に考慮

出典：和歌山県地域防災計画資料編（平成25年度修正版）

(2) 局地激甚災害指定基準

適用すべき措置	激　甚　災　害　指　定　基　準
１　激甚法第３条第１項各号に掲げる事業のうち、右の市町村が当該災害によりその費用を負担するもの及び激甚法第４条第５項に規定する地方公共団体以外の者が設置した施設に係るものについて激甚法第２章の措置 ２　右の市町村が当該災害につき発行を許可された公共土木施設及び公立学校施設小災害に係る地方債について激甚法第24条第１項、第３項及び第４項の措置	公共施設災害関係 当該市町村負担の当該災害に係る公共施設災害復旧事業等（激甚法第３条第１項第１号及び第３号～第14号の事業）の査定事業費の額 ＞ 当該市町村の当該年度の標準税収額×0.5に該当する市町村（当該査定事業費1,000万円未満は除外）が、１以上ある災害 ＞ 当該市町村の当該年度の標準税収額が50億円以下であり、かつ、当該査定事業費の額が2億5,000万円を超える市町村にあっては、当該標準税収額×0.2に該当する市町村が、１以上ある災害 ＞ 当該市町村の標準税収入が50億円を超え、かつ、100億円以下の市町村にあっては、当該標準税収額×0.2＋（当該標準税収額－50億円）×0.6に該当する市町村が、１以上ある災害 但し、その該当市町村毎の査定事業費の額の合算額が、概ね１億円未満を除く。
１　右の市町村の区域内で右の市町村等が施行する当該災害復旧事業に係る激甚法第５条、第６条の措置 ２　右の市町村が当該災害につき発行を許可された農地、農業用施設及び林道の小災害復旧事業に係る地方債について激甚法第24条第２項から第４項までの措置（ただし書に掲げる災害については、法第６条の措置（水産業共同利用施設に係るものに限る）））	農地、農業用施設等災害関係 当該市町村の区域内の当該災害に係る農地等災害復旧事業（激甚法第５条第１項規定の農地農業用施設及び林道の災害復旧事業）に要する経費の額 ＞ 当該市町村の当該年度の農業所得推定額×100分の10に該当する市町村（当該経費の額が1,000万円未満は除外）が１以上ある災害（その該当市町村毎の当該経費の合計額が概ね5,000万円未満である場合を除く） 但し、上記に該当しない場合であっても、次の要件に該当する災害 漁業被害額　＞　農業被害額 かつ、 漁船等被害額＞　当該市町村の当該年度の漁業所得推定額×100分の10に該当する市町村（当該漁船等の被害額が1,000万円未満は除外）が１以上ある場合（その該当市町村の当該漁船等の被害額を合算した額が概ね5,000万円未満である場合を除く）
右の市町村の区域内で右の市町村等が施行する森林災害復旧事業に係る激甚法第11条の２の措置	林業災害関係 当該市町村の区域内の当該災害に係る林業被害見込額（樹木に係るものに限る。以下同じ。） ＞ 当該市町村に係る当該年度の生産林業所得(木材生産部門)推定額の1.5倍。但し、当該林業被害見込額＜当該年度の全国生産林業所得（木材生産部門）推定額×100分の0.05の場合を除く。 かつ、大火災害にあっては、 当該災害に係る要復旧見込面積＞300haの市町村 その他の災害にあっては、 当該災害に係る要復旧見込面積 ＞ 当該市町村の民有面積(人口林に係るものに限る。)×100分の25の市町村が１以上ある災害
右の市町村の区域内で中小企業者が必要とする当該災害復旧資金等に係る激甚法第12条、第13条の措置	中小企業施設災害関係 当該市町村の区域内の当該災害に係る中小企業関係被害額 ＞ 当該市町村の当該年度の中小企業所得推定額×100分の10に該当する市町村（当該被害額1,000万円未満は除外）が１以上ある災害 但し、その該当市町村ごとの当該被害額の合計額が概ね5,000万円未満を除く。

出典：和歌山県地域防災計画資料編(平成30年度修正版)

資料７－13　消防相互応援協定締結状況　【応－３－３】

	協　定　書	協　定　市　町　村　等	協　定　範　囲
1	和歌山県防災ヘリコプター応援協定 平成８年２月22日	和歌山県 県内全市町村 県内全消防組合	・各種災害 ・救急搬送等
2	和歌山県下消防広域相互応援協定 平成８年３月１日	県内全市町村 県内全消防組合	・大規模な自然災害 ・大規模火災及び特殊火災 ・大規模又は特殊な事故 ・その他応援を必要とする災害
3	紀南消防協定 平成８年11月１日	田辺市 白浜町、串本町、那智勝浦町 新宮市、本宮町 大辺路消防組合、古座川消防組合 三重県熊野市	・火災 ・救急 ・災害 ・資器材援助 ・施設検査及び調査 ・火災原因調査
4	船舶消防等に関する業務協定 平成９年１月24日	田辺消防本部 田辺海上保安部	・船舶の火災 ・救急業務 ・救助業務
5	和歌山県内における自動車電話・携帯電話からの119番通報接続に関する協定 平成10年９月１日	田辺市 和歌山市、海南市、橋本市 有田市、御坊市、新宮市 下津町、高野町、花園村 白浜町、中辺路町、大塔村 串本町、那智勝浦町、太地町 熊野川町、本宮町、北山村 大辺路消防組合、古座川消防組合、那賀郡消防組合、野上美里消防組合、有田消防組合 伊都消防組合、湯浅広川消防組合、日高広域消防事務組合	自動車電話・携帯電話からの119番通報接続
6	田辺市と十津川村における消防相互応援協定 平成18年２月１日	田辺市 奈良県十津川村	・火災 ・救急 ・救助
7	南紀白浜空港及びその周辺における消火救難活動に関する協定 平成18年４月14日	和歌山県 田辺市 白浜町 上富田町 すさみ町	空港及びその周辺における航空機に関する火災若しくは空港におけるその他の火災
8	高野龍神国定公園における消防相互応援協定 平成23年７月１日	田辺市 かつらぎ町、高野町 有田川町、伊都消防組合 奈良県五條市、野迫川村 十津川村	・火災 ・救急 ・救助 ・その他災害

出典：和歌山県地域防災計画資料編(平成25年度修正)

資料７－14　日本水道協会和歌山県支部水道災害相互応援対策要綱　【応－３－８】

日本水道協会和歌山県支部水道災害相互応援対策要綱

（趣旨）

第１条　この要綱は、地震、異常渇水その他の水道災害において、日本水道協会和歌山県支部（以下「県支部」という。）及び和歌山県水道協会（以下「県水協」という。）に所属する市町村（以下「会員」という。）が、相互間で行う応援活動について、必要な事項を定めるものとする。

（組織編成）

第２条　県支部内の会員を６ブロック（以下「ブロック」という。）に分け、その連絡調整として紀北、中紀、紀南の３地区ブロック（以下「地区ブロック」という。）を設け、各ブロック、各地区ブロックに代表都市を設置する。なお、県支部と県水協は互いに連携を密とする。追って、組織図は別表１のとおりとする。

２　県支部長都市（以下「県支部長」という。）に事務局を設置する。

（応援体制）

第３条　県支部内に災害が発生した場合は、組織図に基づき、会員は相互応援し、被災会員の水道復旧に全面的に協力する。

なお、日本水道協会関西地方支部からの要請があった場合にも組織図に基づき応援協力するものとする。

２　県支部長都市が被災した場合には、前条で規定した地区ブロックで協議し、相互応援体制を確立するものとする。

（応援内容）

第４条　会員が相互間で行う応援活動は、おおむね次のとおりとする。

（１）応急給水作業
（２）応急復旧作業
（３）応急復旧資材の供出
（４）工事業者の斡旋
（５）前に掲げるもののほか特に要請のあった事項

（要請の方法）

第５条　応援要請の手順は、次の各号によるものとする。

会員は、ブロックで構成されている代表都市へ応援を依頼する。

代表都市は、ブロック内の他の会員に応援を要請し、さらに必要と認めたときは、地区ブロックの代表都市に応援を要請し、さらに必要と認めたときは、県支部長へ応援を要請する。

県支部長は、県内の他の地区ブロックの代表都市に応援を要請、併せて県水協に連絡し、さらに必要と認めたときは、日本水道協会関西地方支部へ応援を要請する。

２　応援を要請するときは、次の事項を明らかにして、とりあえず、口頭、電話又は電信、無線等により行い、後日、別表２により速やかに要請先まで提出するものとする。

（１）災害の状況
（２）必要とする資機材、物資等の品目及び数量
（３）必要とする職員の職別人員
（４）応援の場所及び応援場所への経路
（５）応援の期間
（６）前各号に掲げるもののほか必要な事項

（応援職員の派遣）

第６条　前条により応援要請を受けた水道事業体は、ただちに応援体制を整え被災水道事業体に協力しなければならない。
２　各水道事業体は、応援活動に従事する職員（以下「応援職員」という。）を派遣するときは、必要な給水器具、作業用工器具および緊急資材のほか衣類食料、日用品等を携行させるものとする。
３　応援職員は、応援水道事業体名を表示する腕章等の標識を着用するものとする。
４　応援職員は、被災水道事業体の指示に従って作業に従事するものとする。

（応援物資等の調査）
第７条　各水道事業体は、応援活動を円滑に行うため、それぞれの担当部課、その所有する物資、車両等を調査し、その結果を別表３により毎年４月末日までに県支部長に提出するものとする。
２　県支部長は、前項の調査票を取りまとめ、整理のうえ各水道事業体に送付するものとする。

（費用の負担）
第８条　この要綱に基づく応援に要する費用は、法令その他別段の定めがあるもの並びに応援職員に係る人件費及び旅費を除くほか、原則として被災会員が負担するものとする。
２　応援職員が応援活動により負傷し、疾病にかかり、または死亡した場合における災害補償は、応援会員の負担とする。ただし、被災地において応急治療する場合の医療費は、被災会員の負担とする。
３　応援職員が第三者に損害を加えた場合における賠償責任は、応援活動中に生じたものについては被災会員が、被災会員への往復途中に生じたものについては応援会員が負うものとする。
４　前３項の定めにより難いときは、各ブロックの代表都市で協議して定めるものとする。

（訓練）
第９条　会員は、この要綱に基づく相互応援が円滑に行われるよう、必要に応じて訓練を実施するものとする。

（補足）
第10条　この要綱に定めるもののほか必要な事項については、その都度、各ブロックの代表都市が協議して定めるものとする。

（適用）
第11条　この要綱は、平成８年３月１日から適用する。

附　則
この要綱は、平成19年１月１日から適用する。

出典：和歌山県地域防災計画資料編（令和元年度修正版）

（別紙１）　別表１

水道災害に伴う相互応援ブロック組織図

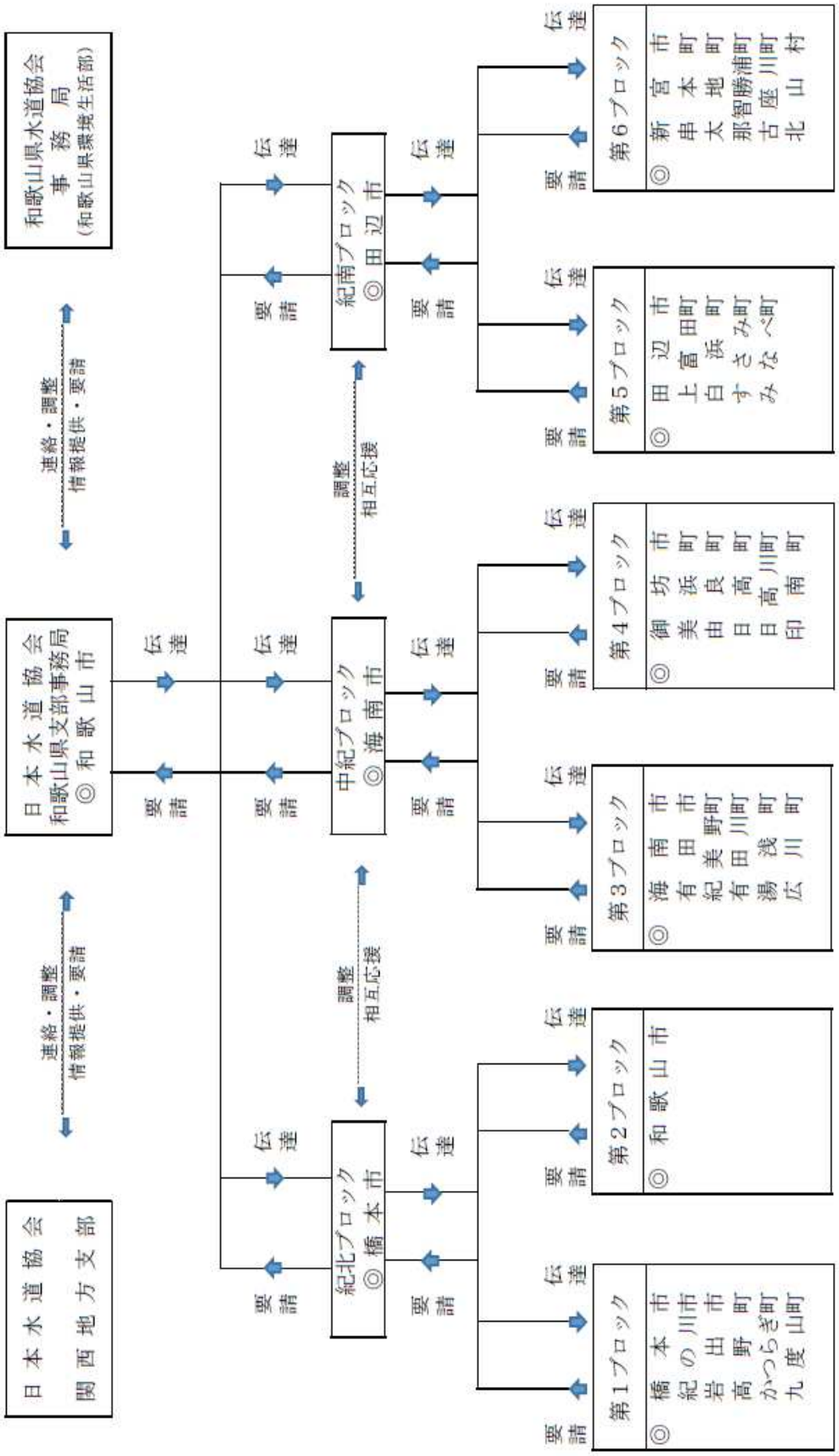

別表２

応　援　要　請　書

水道事業体名

１　要請物資・資機材等

必要時期	品　目	数　量	場　所

派遣場所に地図等を添付すること。

２　輸送手段

（１）陸路

（２）海路

３　その他

被　害　状　況

<table>
<tr><td colspan="2">水道事業体</td><td></td><td rowspan="2">対策本部の
設置年月日</td><td rowspan="2"></td></tr>
<tr><td colspan="2">報告日時</td><td></td></tr>
<tr><td colspan="2">担当課名</td><td></td><td>連絡先</td><td></td></tr>
<tr><td colspan="2">水道の被害状況</td><td colspan="3">内容</td></tr>
<tr><td rowspan="3">場内</td><td>取水場</td><td colspan="3"></td></tr>
<tr><td>浄水場</td><td colspan="3"></td></tr>
<tr><td>配水池</td><td colspan="3"></td></tr>
<tr><td rowspan="4">管状況</td><td>導水管</td><td colspan="3"></td></tr>
<tr><td>送水管</td><td colspan="3"></td></tr>
<tr><td>配水管</td><td colspan="3"></td></tr>
<tr><td>給水栓</td><td colspan="3"></td></tr>
<tr><td colspan="2">断水世帯数</td><td></td><td>給水人口</td><td></td></tr>
<tr><td colspan="5">被害集中・発生地域</td></tr>
<tr><td colspan="5">主な活動内容</td></tr>
<tr><td colspan="5">その他　民家の被害状況：
道路の被害状況：
罹　災　地　帯：
罹　災　者　数：</td></tr>
</table>

資料７－15　田辺市防災協定締結一覧　【応－１－５】

No.	締結年月日	締結先	協定名	協定内容
1	昭和52年4月4日	田辺地区アマチュア無線非常通信協議会	災害時非常無線通信の協力に関する協定	情報の収集及び伝達
2	平成13年9月18日	田辺土木業協会	災害時における田辺市と田辺土木業協会との協力に関する覚書	道路啓開作業 道路上等の災害廃棄物処理 土砂災害に伴う土砂除去等
3	平成18年1月24日	田辺市内郵便局 （代表者　田辺郵便局長）	災害時における相互協力に関する覚書	被災住民の避難先及び被災状況の情報の相互提供 郵便、為替貯金、簡易保険の郵政事業にかかわる災害特別事務取扱い 災害時要援護者の情報及び対応に関する相互協力 田辺市内の集配郵便局の施設及び用地の一時避難場所等の提供 所管施設及び用地の相互提供 災害情報に係る広報の提出
4	平成18年1月24日	田辺市内郵便局 （代表者　田辺郵便局長）	住民生活に係る情報提供に関する覚書	不法に投棄された産業廃棄物等の情報提供 道路損傷等の情報提供
5	平成18年9月6日	田辺電気技術者協会	災害時における田辺市と田辺電気技術者協会との協力に関する協定	電気復旧作業 電気器具の貸出
6	平成19年1月31日	龍神村建設業協会	災害時における田辺市と龍神村建設業協会との協力に関する覚書	道路啓開作業 道路上等の災害廃棄物処理 土砂災害に伴う土砂の除去等一連の作業
7	平成19年5月1日	紀南農業協同組合	防災関係の協働事業に関する協定	災害応急対策事業 救援物資の調達 救援物資の集積場所及び搬送車両の提供等
8	平成20年2月6日	西日本高速道路事務所関西支社和歌山高速道路事務所	災害発生時における緊急支援物資等の活用に関する覚書	緊急支援物資の供給 資機材貸与
9	平成20年9月1日	和歌山県石油商業組合田辺西牟婁支部	災害時における田辺市と和歌山県石油商業組合田辺西牟婁支部との協力に関する協定	自動車等への燃料（ガソリン・軽油）の供給 自家用発電設備、暖房器具、ボイラー等への燃料（重油・灯油）の供給
10	平成20年10月1日	和歌山県石油商業・協同組合紀南支部	災害時における田辺市と和歌山県石油商業・協同組合紀南支部との協力に関する協定	自動車等への燃料（ガソリン・軽油）の供給 自家用発電設備、暖房器具、ボイラー等への燃料（重油・灯油）の供給
11	平成20年12月9日	関西電力送配電株式会社	災害時における災害復旧用オープンスペースに関する協定	電気・通信等復旧対策に必要な災害復旧活動用地（市有地）の提供
12	平成21年11月7日	徳川御三家附家老関係５市 愛知県犬山市 岐阜県海津市 和歌山県新宮市 茨城県高萩市	大規模災害時における相互応援に関する協定	食料、飲料水及び生活必需物資、その供給に必要な資機材の提供 被災者の救出、医療、防疫及び施設の応急復旧に必要な資機材の提供 救援及び救助活動に必要な車両等の提供 救助及び応急復旧に必要な職員の派遣
13	平成22年2月1日	和歌山県自動車整備振興会田辺支部	災害発生時における復旧支援活動に関する協定	クレーン、ジャッキ、ウインチ、牽引ロープ等による被災者の救助及び応急措置 レッカー車等による緊急車両通行のための放置車両及び障害物の除去
14	平成22年8月9日	社団法人和歌山県ＬＰガス協会田辺支部 社団法人和歌山県ＬＰガス協会南紀支部	災害発生時における応急対策業務に関する協定	支援活動のためのＬＰガス及び供給設備器具等の提供
15	平成22年10月5日	みくまの農業協同組合	防災関係の協働事業に関する協定	災害応急対策事業 救援物資の調達 救援物資の集積場所及び搬送車両の提供等
16	平成23年1月21日	株式会社龍神マッシュ	災害時における協力に関する協定	避難場所の提供
17	令和4年12月5日	㈱マイステイズ・ホテル・マネジメント	災害時における協力に関する協定	亀の井ホテル紀伊田辺における 避難場所、浴場、炊き出しを中心とした非常食の提供
18	平成23年9月1日	社会福祉法人紀成福祉会	災害時等における地域の安心の確保等に関する協定	鮎川園、龍トピアへの要配慮者の受入れ等
19	平成23年9月1日	医療法人玄竜会	災害時等における地域の安心の確保等に関する協定	自彊館への要配慮者の受入れ等
20	平成23年9月1日	社会福祉法人上秋津福祉会	災害時等における地域の安心の確保等に関する協定	あきつのへの要配慮者の受入れ等
21	平成23年9月1日	社会福祉法人中辺路白百合学園	災害時等における地域の安心の確保等に関する協定	白百合ホームへの要配慮者の受入れ等
22	平成23年9月1日	社会福祉法人熊野福祉会	災害時等における地域の安心の確保等に関する協定	熊野本宮園への要配慮者の受入れ等

No.	締結年月日	締結先	協定名	協定内容
23	平成23年9月1日	社会福祉法人真寿会	災害時等における地域の安心の確保等に関する協定	真寿苑、第二真寿苑への要配慮者の受入れ等
24	平成23年12月1日	紀南管工事協同組合	災害時における田辺市と紀南管工事協同組合との協力に関する覚書	道路啓開 道路上等の災害廃棄物処理 土砂災害に伴う土砂除去等
25	平成23年12月1日	田辺市管工事業協同組合	災害発生時における水道施設の応急復旧の応援に関する協定	水道施設の応急復旧のための資機材 人員の要請
26	平成24年1月26日	西日本電信電話株式会社和歌山支店	緊急時における西日本電信電話株式会社施設の使用に関する協定	西日本電信電話株式会社田辺別館ビルの津波避難ビル利用
27	平成24年1月26日	株式会社紀陽銀行	津波発生時における一時避難場所としての使用に関する協定	紀陽銀行田辺支店屋上の津波避難ビル利用
28	平成24年1月26日	アルティエ株式会社	津波発生時における一時避難場所としての使用に関する協定	アルティエホテル屋上の津波避難ビル利用
29	平成24年1月26日	中谷聡	津波発生時における一時避難場所としての使用に関する協定	ＴＫＣビル屋上の津波避難ビル利用
30	平成24年2月8日	国土交通省近畿地方整備局	災害時等の応援に関する申合せ	情報の収集・提供 近畿地方整備局等職員の派遣 災害に係る専門家の派遣 車両、災害対策用機械の貸付け 通信機器等の機械等の貸付け及び操作員の派遣 通行規制等の措置
31	平成24年2月9日	奈良県橿原市 大阪府羽曳野市	和歌山県田辺市、奈良県橿原市及び大阪府羽曳野市における災害相互応援に関する協定	救援物資及び資機材の提供 職員の派遣 情報システムデータのバックアップ媒体の相互保管
32	平成24年2月15日	北海道遠軽町 京都府綾部市 茨城県笠間市	合気道創設者ゆかりの友好都市間における災害時相互応援に関する協定	物資、資機材、車両等の提供 職員の派遣 ボランティアの斡旋 被災者・被災児童等の受入れ
33	平成24年7月1日	社会福祉法人三養福祉会	津波発生時における一時避難場所としての使用に関する協定	特別養護老人ホーム田辺の郷屋上の津波避難ビル利用
34	平成24年7月19日	一般社団法人田辺市医師会	津波発生時における一時避難場所としての使用に関する協定	田辺市医師会館屋上の津波避難ビル利用
35	平成24年8月31日	浦島観光ホテル株式会社	災害時における協力に関する協定	山水館川湯みどりやの避難場所の提供
36	平成24年12月1日	一般社団法人田辺市医師会	災害時における医療救護活動に関する協定	医療救護班の派遣 医療救護活動
37	平成24年12月1日	田辺薬剤師会	災害時における医療救護活動に関する協定	薬剤師の派遣 医薬品等の供給 医療品等の服薬指導及び医薬品等に関する相談業務 医療品等の保管・管理
38	平成24年12月1日	社会保険紀南病院	災害時における医療救護活動に関する協定	医療救護班の派遣 医療救護活動
39	平成24年12月1日	紀州中央農業協同組合	防災関係の協働事業に関する協定	災害応急対策 救援物資の調達 救援物資の集積場所及び搬送車両の提供
40	平成25年2月1日	社団法人田辺西牟婁歯科医師会	災害時における歯科医療救護活動に関する協定	歯科医師等の派遣 歯科診療を必要とする被災者に対する応急処置 歯科のトリアージに立会い口腔領域当の被災者の早期の対応 口腔領域等の治療を必要とする被災者に対する応急処置 歯科診療記録等による身元確認の協力
41	平成25年2月21日	西日本電信電話株式会社和歌山支店	特設公衆電話の設置・利用に関する覚書	特設公衆電話の設置及び利用
42	平成25年3月1日	医療法人社団菫会	災害時等における地域の安心の確保等に関する協定	田辺すみれ苑への要配慮者の受入れ等
43	平成25年3月1日	社会福祉法人三養福祉会	災害時等における地域の安心の確保等に関する協定	田辺の郷への要配慮者の受入れ等
44	平成25年4月8日	株式会社タバタ レントオール田辺	災害時におけるレンタル資機材の提供に関する協定	レンタル資機材の提供
45	平成25年9月1日	ＦＭＴＡＮＡＢＥ株式会社	災害時における放送要請等に関する協定	災害時の臨時放送
46	平成25年10月1日	関電サービス株式会社	防災情報表示付き電柱広告に関する覚書	公共電柱広告の掲出

No.	締結年月日	締結先	協定名	協定内容
47	平成25年10月9日	（紀南10市町村） 白浜町、上富田町、すさみ町、新宮市、那智勝浦町、太地町、古座川町、北山村、串本町	災害時相互応援に関する協定	食糧、飲料水及び生活必需物資並びにその供給に必要な資機材の提供 被災者の救出、医療、防疫及び施設の応急復旧に必要な資機材の提供 救援及び救助活動必要な車両等の提供 救助及び応急復旧に必要な職員の派遣
48	平成26年1月20日	株式会社ココカラファインヘルスケア	災害時における生活物資等の供給に関する協定	生活物資等の供給
49	平成26年1月30日	有限会社紀南清掃 有限会社稲成清掃 有限会社阪口清掃	大規模災害時における一般廃棄物収集運搬に関する協定	し尿及び浄化槽汚泥収集運搬
50	平成26年1月30日	きのくに環境整備協同組合 一般社団法人和歌山県清掃連合会	大規模災害時における一般廃棄物収集運搬に関する協定	し尿及び浄化槽汚泥収集運搬
51	平成26年4月1日	紀南ダンボール株式会社 レンゴー株式会社	災害時における物資の供給に関する協定	避難所用段ボール製品の供給 避難所用段ボール製簡易ベッドの供給 取り扱い商品の供給
52	平成26年4月1日	社会福祉法人田辺市社会福祉事業団	福祉避難所の確保に関する協定	高齢者複合福祉施設「たきの里」への要配慮者の受入れ等
53	平成26年4月30日	田辺地方測量設計業会	大規模災害時における被害状況調査等の応援協力に関する協定	公共土木施設等の被害状況調査 技術的助言
54	平成26年7月7日	紀南管工事協同組合	災害時における応急対策業務に関する協定	公共施設等の損傷箇所等の復旧等を行うための技術者の派遣 資機材の搬入及び稼働 損傷個所当の調査、点検及び応急的な復旧作業 その他、緊急的な作業及び機械や設備等の設置
55	平成26年11月25日	公益社団法人和歌山県トラック協会	災害の発生時における輸送及び荷さばき業務等の協力に関するとの協定	輸送及び荷さばき業務等 輸送用車両への職員の同乗 災害に関する諸情報の収集
56	平成26年12月24日	特定非営利活動法人和歌山レスキューサポートバイクネットワーク	災害時における協力活動に関する協定	被災状況の情報提供 医薬品や支援物資等の搬送
57	平成27年1月9日	特定非営利活動法人コメリ災害対策センター	災害時における物資供給に関する協定	生活物資等の供給
58	平成27年1月30日	一般社団法人　和歌山県建築士会	災害時における住家の被害認定に関する協定書	住家被害認定調査の支援協力
59	平成27年1月30日	一般社団法人　和歌山県建築士事務所協会	災害時における住家の被害認定に関する協定書	住家被害認定調査の支援協力
60	平成27年1月30日	公益社団法人　日本建築家協会	災害時における住家の被害認定に関する協定書	住家被害認定調査の支援協力
61	平成27年3月2日	社会福祉法人南紀のぞみ会	福祉避難所の確保に関する協定	障害者支援施設のぞみ園、第二のぞみ園への要配慮者の受入れ等
62	平成27年3月23日	社会福祉法人　大塔あすなろ会	福祉避難所の確保に関する協定	生活介護事業所ささゆり、障害者支援施設平瀬の郷への要配慮者の受入れ等
63	平成27年4月10日	田辺米穀株式会社	災害時における食料等物資の供給に関する協定	飲料、食糧品、その他、乙の取り扱う商品の供給
64	平成27年4月22日	社会福祉法人　中辺路白百合学園	福祉避難所の確保に関する協定	障害者支援施設中辺路白百合学園への要配慮者の受入れ等
65	平成27年7月1日	和歌山県	大規模災害発生時等における広域防災拠点に関する覚書	三四六総合運動公園の使用
66	平成27年11月17日	国道交通省近畿地方整備局 和歌山県、田辺市、新宮市、みなべ町、日高川町、白浜町、上富田町、すさみ町、那智勝浦町、太地町、古座川町、北山村、串本町	「道の駅」防災利用に関する協定書	道路に関する通行情報、被害情報の提供 道路啓開に必要な活動拠点及び資機材等の運搬に係る中継場所の提供 住民が避難・休憩するための施設の提供、救援物資の提供・保管、その他防災活動を支持するための業務
67	平成28年1月22日	一般社団法人　和歌山県不動産鑑定士協会	災害時における住家の被害認定に関する協定書	住家被害認定調査の支援協力
68	平成28年4月12日	特定非営利法人全日本ヘリコプター協議会	災害時におけるヘリコプターによる応援に関する協定	情報の収集、物資の輸送、人員の搬送
69	平成28年7月21日	日本放送協会　和歌山放送局	臨時災害放送局でＮＨＫのＦＭ放送を再放送することに関する覚書	臨時災害放送局におけるNHK FM放送の再放送
70	平成28年11月1日	国土交通省近畿地方整備局紀南河川国道事務所	紀勢自動車道（秋津町田尻地区）の災害時等一時避難場所に関する覚書	一時避難場所の提供

No.	締結年月日	締結先	協定名	協定内容
71	平成28年11月1日	国土交通省近畿地方整備局紀南河川国道事務所	紀勢自動車道（秋津町矢矧・下万呂目座地区）の災害時等一時避難場所に関する覚書	一時避難場所の提供
72	平成28年12月1日	一般社団法人　日本福祉用具供給協会	災害時における福祉用具等物資の供給に関する協定	福祉用具等物資の供給
73	平成29年4月3日	紀南管工事協同組合	災害発生時における水道施設の応急復旧の応援に関する協定	水道施設の応急復旧のための資機材、人員の要請
74	平成29年7月13日	一般社団法人田辺市医師会	指定緊急避難場所の利用に関する覚書（田辺市医師会）　※田辺	避難場所の提供
75	平成29年7月18日	和歌山県立田辺工業高等学校	指定緊急避難場所及び指定避難所の利用に関する覚書（田辺工業高等学校）　※田辺	避難場所の提供
76	平成29年7月20日	宗教法人高山寺	指定緊急避難場所の利用に関する覚書（高山寺）　※田辺	避難場所の提供
77	平成29年7月20日	和歌山県立南紀高等学校	指定緊急避難場所及び指定避難所の利用に関する覚書（南紀高等学校）　※田辺	避難場所の提供
78	平成29年7月24日	中谷聡	指定緊急避難場所の利用に関する覚書（TKCビル）　※田辺	避難場所の提供
79	平成29年7月24日	和歌山県	指定緊急避難場所の利用に関する覚書（西牟婁総合庁舎）　※田辺	避難場所の提供
80	平成29年7月24日	和歌山県立田辺高等学校	指定緊急避難場所及び指定避難所の利用に関する覚書（田辺高等学校）　※田辺	避難場所の提供
81	平成29年7月28日	社会福祉法人三養福祉会	指定緊急避難場所の利用に関する覚書（田辺の郷）　※田辺	避難場所の提供
82	平成29年8月3日	アルティエ株式会社	指定緊急避難場所の利用に関する覚書（アルティエホテル紀伊田辺）　※田辺	避難場所の提供
83	平成29年8月3日	宗教法人宝満寺	指定緊急避難場所の利用に関する覚書（宝満寺）　※田辺	避難場所の提供
84	平成29年9月1日	社会福祉法人大塔あすなろ会	指定緊急避難場所及び指定避難所の利用に関する覚書（あすなろ木守の郷）　※大塔	避難場所の提供
85	平成29年9月29日	東光院	指定緊急避難場所の利用に関する覚書（東光院）　※本宮	避難場所の提供
86	平成30年1月22日	和歌山県	指定緊急避難場所の利用に関する覚書（県営西跡之浦団地１号棟）　※田辺	避難場所の提供
87	平成30年1月22日	和歌山県	指定緊急避難場所の利用に関する覚書（県営内ノ浦団地3号棟）　※田辺	避難場所の提供
88	平成30年1月22日	和歌山県	指定緊急避難場所の利用に関する覚書（県営文里団地２号棟）　※田辺	避難場所の提供
89	平成30年10月26日	岩手県一関市	災害相互応援に関する協定	資機材の提供、車両等の提供、職員の派遣
90	平成30年12月21日	株式会社ダイエー イオン株式会社	災害時における物資供給に関する協定	食品、生活用品、医療品の供給
91	平成31年3月5日	和歌山弁護士会	災害時における法律相談業務等に関する協定	法律相談業務に従事する弁護士の派遣
92	平成31年3月20日	西日本旅客鉄道株式会社	指定緊急避難場所の利用に関する覚書（紀伊田辺駅）　※田辺	避難場所の提供
93	平成31年3月28日	白浜町、上富田町、すさみ町、株式会社　南紀白浜エアポート	南紀白浜空港消防相互応援協定	火災防ぎょのための消防隊の派遣 救助隊及び救助隊の派遣
94	令和1年6月1日	有限会社木村葬祭	大規模災害時における棺及び葬祭用品の供給等並びに遺体の搬送等の協力に関する協定	棺及び葬祭用品の供給並びに作業等の役務の提供 遺体安置施設等の提供 遺体の搬送等
95	令和1年6月1日	きのくに葬祭事業協同組合	大規模災害時における棺及び葬祭用品の供給等並びに遺体の搬送等の協力に関する協定	棺及び葬祭用品の供給並びに作業等の役務の提供 遺体安置施設等の提供 遺体の搬送等
96	令和1年6月1日	有限会社中田	大規模災害時における棺及び葬祭用品の供給等並びに遺体の搬送等の協力に関する協定	棺及び葬祭用品の供給並びに作業等の役務の提供 遺体安置施設等の提供 遺体の搬送等
97	令和1年6月1日	株式会社ベルコキシュウ	大規模災害時における棺及び葬祭用品の供給等並びに遺体の搬送等の協力に関する協定	棺及び葬祭用品の供給並びに作業等の役務の提供 遺体安置施設等の提供 遺体の搬送等
98	令和1年6月1日	株式会社みやび	大規模災害時における棺及び葬祭用品の供給等並びに遺体の搬送等の協力に関する協定	棺及び葬祭用品の供給並びに作業等の役務の提供 遺体安置施設等の提供 遺体の搬送等

No.	締結年月日	締結先	協定名	協定内容
99	令和1年6月1日	株式会社信和葬祭	大規模災害時における棺及び葬祭用品の供給等並びに遺体の搬送等の協力に関する協定	棺及び葬祭用品の供給並びに作業等の役務の提供 遺体安置施設等の提供 遺体の搬送等
100	令和1年8月1日	紀南生コンクリート協同組合	災害時における消防用水等の確保に関する協定	飲料水を除く生活用水や消防用水の供給 ※旧龍神村、旧中辺路町のうち近野及び野中、旧本宮町を除く地区
101	令和1年10月9日	社会福祉法人真寿会	福祉避難所の確保に関する協定	真寿苑、第二真寿苑、芳養の里、鮎川いばの里、生活支援ハウスほくそぎ、真寿苑サテライトぬるみ川への要配慮者の受入れ等
102	令和1年12月23日	社会福祉法人紀成福祉会	福祉避難所の確保に関する協定	鮎川園、龍トピアへの要配慮者の受入れ等
103	令和2年1月22日	宗教法人天理教中紀大教会	指定緊急避難場所の利用に関する覚書（天理教中紀大教会）　※田辺	避難場所の提供
104	令和2年2月21日	有限会社国辰商事	災害廃棄物等の処理の協力に関する協定	災害廃棄物等の撤去 災害廃棄物等の収集・運搬 災害廃棄物等の処分 仮置場の管理 仮置き場での災害廃棄物等の分別・中間処理 避難所等の廃棄物の収集・運搬
105	令和2年2月21日	株式会社蒲田嵩商店	災害廃棄物等の処理の協力に関する協定	災害廃棄物等の撤去 災害廃棄物等の収集・運搬 災害廃棄物等の処分 仮置場の管理 仮置き場での災害廃棄物等の分別・中間処理 避難所等の廃棄物の収集・運搬
106	令和2年2月21日	株式会社エコワークＴＡＮＡＢＥ	災害廃棄物等の処理の協力に関する協定	災害廃棄物等の撤去 災害廃棄物等の収集・運搬 災害廃棄物等の処分 仮置場の管理 仮置き場での災害廃棄物等の分別・中間処理 避難所等の廃棄物の収集・運搬
107	令和2年2月21日	有限会社クリーンライフ	災害廃棄物等の処理の協力に関する協定	災害廃棄物等の撤去 災害廃棄物等の収集・運搬 災害廃棄物等の処分 仮置場の管理 仮置き場での災害廃棄物等の分別・中間処理 避難所等の廃棄物の収集・運搬
108	令和2年2月21日	有限会社田中秀商会	災害廃棄物等の処理の協力に関する協定	災害廃棄物等の撤去 災害廃棄物等の収集・運搬 災害廃棄物等の処分 仮置場の管理 仮置き場での災害廃棄物等の分別・中間処理 避難所等の廃棄物の収集・運搬
109	令和2年2月21日	有限会社多祢商店	災害廃棄物等の処理の協力に関する協定	災害廃棄物等の撤去 災害廃棄物等の収集・運搬 災害廃棄物等の処分 仮置場の管理 仮置き場での災害廃棄物等の分別・中間処理 避難所等の廃棄物の収集・運搬
110	令和2年2月21日	有限会社たまき運送	災害廃棄物等の処理の協力に関する協定	災害廃棄物等の撤去 災害廃棄物等の収集・運搬 災害廃棄物等の処分 仮置場の管理 仮置き場での災害廃棄物等の分別・中間処理 避難所等の廃棄物の収集・運搬
111	令和2年2月21日	有限会社エム・エス物流	災害廃棄物等の処理の協力に関する協定	災害廃棄物等の撤去 災害廃棄物等の収集・運搬 災害廃棄物等の処分 仮置場の管理 仮置き場での災害廃棄物等の分別・中間処理 避難所等の廃棄物の収集・運搬

No.	締結年月日	締結先	協定名	協定内容
112	令和2年2月21日	環境衛生企画有限会社	災害廃棄物等の処理の協力に関する協定	災害廃棄物等の撤去 災害廃棄物等の収集・運搬 災害廃棄物等の処分 仮置場の管理 仮置き場での災害廃棄物等の分別・中間処理 避難所等の廃棄物の収集・運搬
113	令和2年2月21日	株式会社資源開発	災害廃棄物等の処理の協力に関する協定	災害廃棄物等の撤去 災害廃棄物等の収集・運搬 災害廃棄物等の処分 仮置場の管理 仮置き場での災害廃棄物等の分別・中間処理 避難所等の廃棄物の収集・運搬
114	令和2年2月21日	和歌山県再生資源事業協同組合	災害廃棄物等の処理の協力に関する協定	災害廃棄物等の撤去 災害廃棄物等の収集・運搬 災害廃棄物等の処分 仮置場の管理 仮置き場での災害廃棄物等の分別・中間処理 避難所等の廃棄物の収集・運搬
115	令和2年3月1日	共栄生コン協同組合	災害時における消防用水等の確保に関する協定	飲料水を除く生活用水や消防用水の供給
116	令和2年3月1日	鷲熊生コンクリート協同組合	災害時における消防用水等の確保に関する協定	飲料水を除く生活用水や消防用水の供給
117	令和2年3月13日	一般社団法人和歌山県産業資源循環協会	災害廃棄物処理に関する覚書	災害廃棄物等の処理に関する協力
118	令和2年3月13日	大栄環境株式会社	災害廃棄物等の処理に関する基本協定	災害廃棄物等の処理を円滑に実施するための計画等の策定及び策定支援 災害廃棄物等の撤去・積込作業 災害廃棄物等の収集運搬 災害廃棄物等の処分
119	令和2年7月3日	株式会社光修建設	津波等災害時における田辺市が管理する漁港区域の啓開作業等協力に関する協定	海上漂流物除去等の海上啓開作業、災害廃棄物の処理等
120	令和2年8月25日	ヤフー株式会社	災害に係る情報発信等に関する協定	災害に係る情報は情報発信等
121	令和3年3月1日	太陽工業株式会社	災害時における天幕等資機材の供給に関する協定書	物資の供給 エアテント（マク・クイックシェルター） 間仕切り（クイックパーテーション） 天幕大型テント その他甲が指定する物資
122	令和3年4月1日	特定非営利活動法人和歌山IT教育機構	指定緊急避難場所及び指定避難所の利用に関する覚書（和歌山県立情報交流センター　BIG-U）　※田辺	避難場所の提供
123	令和3年6月8日	有限会社ささゆり	福祉避難所の確保に関する協定	ささゆりへの要配慮者の受入れ等
124	令和3年7月1日	社会福祉法人田辺市社会福祉協議会	田辺市災害ボランティアセンターの設置及び運営に関する協定書	田辺市が実施する救助と災害ボランティア活動との調整 災害ボランティアの受け入れ及び派遣 災害ボランティア活動を支援するための必要な業務
125	令和3年8月19日	株式会社中川	災害時における無人航空機による物資輸送に関する協定	災害発生に伴う道路の寸断等により、小規模な孤立集落や孤立世帯が発生し、車両等による物資運搬が不可能となった場合、株式会社中川所有の無人航空機（ドローン）により、被災住民等へ物資輸送を行う。
126	令和3年8月31日	株式会社あづまや	災害時における協力に関する協定	あづまやの避難場所の提供
127	令和4年3月29日	大塚製薬株式会社	田辺市と大塚製薬株式会社との包括連携に関する協定書	（1）健康づくりに関すること （2）熱中症対策に関すること （3）災害対策に関すること （4）スポーツ振興に関すること （5）観光振興に関すること （6）その他、本協定の目的達成に資すること
128	令和4年5月19日	トヨタカローラ和歌山株式会社 和歌山自動車株式会社 三井住友海上　和歌山支店	災害時における協力に関する協定	避難場所の提供 車両を活用した電力供給 防災活動に関わるイベント等への参加

No.	締結年月日	締結先	協定名	協定内容
129	令和4年7月27日	株式会社スズケン　田辺支店	災害時における医療材料等の供給に関する協定書	医療材料等の供給 ⑴感染予防・リスク対策用品（サージカルマスク・手指消毒剤等） ⑵衛生材料（絆創膏・ガーゼ・包帯等） ⑶介護用品（紙おむつ等） ⑷その他必要な医療材料等
130	令和4年9月1日	社会福祉法人上秋津福祉会	福祉避難所の確保に関する協定	あきつのへの要配慮者の受入れ等
131	令和4年10月20日	西牟婁森林組合 中辺路町森林組合 龍神村森林組合 本宮町森林組合	災害時における田辺市と市内森林組合との協力に関する協定書	倒木等の森林被害に対処し、市民生活の早期安定及び被災施設の早期復旧

【自治会等との覚書締結内容】

No.	締結年月日	締結先	名称	内容
1	平成29年6月14日	石船区	指定緊急避難場所の利用に関する覚書（石船集会所）　※中辺路	避難場所の提供
2	平成29年6月14日	福定町内会	指定緊急避難場所の利用に関する覚書（福定集会所）　※中辺路	避難場所の提供
3	平成29年6月14日	峰町内会	指定緊急避難場所の利用に関する覚書（峰公民館）　※中辺路	避難場所の提供
4	平成29年6月15日	内井川区	指定緊急避難場所の利用に関する覚書（内井川集会所）　※中辺路	避難場所の提供
5	平成29年6月17日	果無寿会	指定緊急避難場所の利用に関する覚書（野中老人会館）　※中辺路	避難場所の提供
6	平成29年6月19日	大畑常会	指定緊急避難場所の利用に関する覚書（大畑会館）　※中辺路	避難場所の提供
7	平成29年6月19日	高山区	指定緊急避難場所の利用に関する覚書（高山集会所）　※本宮	避難場所の提供
8	平成29年6月19日	上地区	指定緊急避難場所の利用に関する覚書（上地集会所）　※本宮	避難場所の提供
9	平成29年6月19日	土河屋区	指定緊急避難場所の利用に関する覚書（土河屋集会所）　※本宮	避難場所の提供
10	平成29年6月19日	八木尾区	指定緊急避難場所の利用に関する覚書（八木尾集会所）　※本宮	避難場所の提供
11	平成29年6月19日	大居区	指定緊急避難場所の利用に関する覚書（大居集会所）　※本宮	避難場所の提供
12	平成29年6月19日	祐川寺	指定緊急避難場所の利用に関する覚書（祐川寺）　※本宮	避難場所の提供
13	平成29年6月20日	上地常会	指定緊急避難場所の利用に関する覚書（上地集会所）　※中辺路	避難場所の提供
14	平成29年6月21日	小皆区	指定緊急避難場所の利用に関する覚書（小皆公民館）　※中辺路	避難場所の提供
15	平成29年6月21日	下湯川区	指定緊急避難場所及び指定避難所の利用に関する覚書（下湯川集会所）　※本宮	避難場所の提供
16	平成29年6月21日	小津荷区	指定緊急避難場所の利用に関する覚書（小津荷集会所）　※本宮	避難場所の提供
17	平成29年6月27日	栗栖川郷愛会	指定緊急避難場所の利用に関する覚書（上芝下会館）　※中辺路	避難場所の提供
18	平成29年6月27日	栗栖川郷愛会	指定緊急避難場所の利用に関する覚書（中芝会館）　※中辺路	避難場所の提供
19	平成29年6月29日	栗栖川郷愛会	指定緊急避難場所の利用に関する覚書（上芝上会館）　※中辺路	避難場所の提供
20	平成29年7月1日	栗栖川郷愛会	指定緊急避難場所の利用に関する覚書（下芝会館）　※中辺路	避難場所の提供
21	平成29年7月4日	上切原区	指定緊急避難場所の利用に関する覚書（上切原山振センター（上切原集会所））　※本宮	避難場所の提供
22	平成29年7月31日	五味区	指定緊急避難場所の利用に関する覚書（五味集会所）　※大塔	避難場所の提供
23	平成29年7月31日	向越区	指定緊急避難場所の利用に関する覚書（向越集会所）　※大塔	避難場所の提供
24	平成29年7月31日	深谷区	指定緊急避難場所の利用に関する覚書（深谷集会所）　※大塔	避難場所の提供
25	平成29年7月31日	和田区	指定緊急避難場所の利用に関する覚書（和田集会所）　※大塔	避難場所の提供
26	平成29年8月10日	竹西区	指定緊急避難場所の利用に関する覚書（竹西集会所）　※大塔	避難場所の提供
27	平成29年8月10日	能登区	指定緊急避難場所の利用に関する覚書（能登集会所）　※大塔	避難場所の提供
28	平成29年8月29日	木守区	指定緊急避難場所の利用に関する覚書（木守集会所）　※大塔	避難場所の提供
29	平成29年9月19日	小川区	指定緊急避難場所の利用に関する覚書（小川集会所）　※大塔	避難場所の提供
30	令和1年5月23日	上宮代区	指定緊急避難場所の利用に関する覚書（上宮代集会所）　※龍神	避難場所の提供

田　辺　市　地　域　防　災　計　画

令和６年６月　発行

発　行　田辺市防災会議

編　集　田辺市役所　総務部
危機管理局　防災まちづくり課
〒646-8545
田辺市東山一丁目５番１号
TEL　0739-22-5300（代表）