

令和 8 年 2 月 9 日

報道関係各位

田辺市役所商工観光部
観光振興課長 中 野 哲 二

熊野古道まちなかルート案内表示板の設置(取付)について

立春の候、貴職におかれましてはますますご清祥のこととお喜び申し上げます。

平素より、市政各般にわたりご理解とご協力を賜り、厚く御礼申し上げます。

さて、本年度取り組んでおります「熊野古道まちなかルート案内表示整備事業」について、
下記のとおり案内表示板の取付作業に着手できる運びとなりましたのでご報告申し上げます。

つきましては、ご多用のことと存じますが、取材、報道方よろしくお願い申し上げます。

記

・ 作業期間：令和 8 年 2 月 16 日(月) ～ 令和 8 年 2 月 20 日（金）

・ 施工時間：9 時～17 時

※作業時間は電柱 1 本あたり約 15 分程度を予定しております。

※140 本の電柱に案内板を順次取付けながら進めてまいります。

・ 施工業者：関電サービス株式会社

お問合せ先
観光振興課 担当 丸山勝司
内線 2973
TEL0739-26-9929

熊野古道まちなかルート案内表示整備事業

1. 目的

市街地から奥熊野を目指す旅行者が、安全に迷わず目的地に到着できるよう、熊野古道ルートにおいて、電柱等を利用した案内表示板を設置し、市街地スタートの熊野詣を促進するとともに、プラス 1 泊による経済効果向上を目的とします。

2. 設置個所 140 ヶ所

熊野古道ルート(延長約 13km)にある電柱等に設置

3. 案内表示板仕様

スチール製A3サイズ(420mm×300mm) ステンレスバンド取り付け

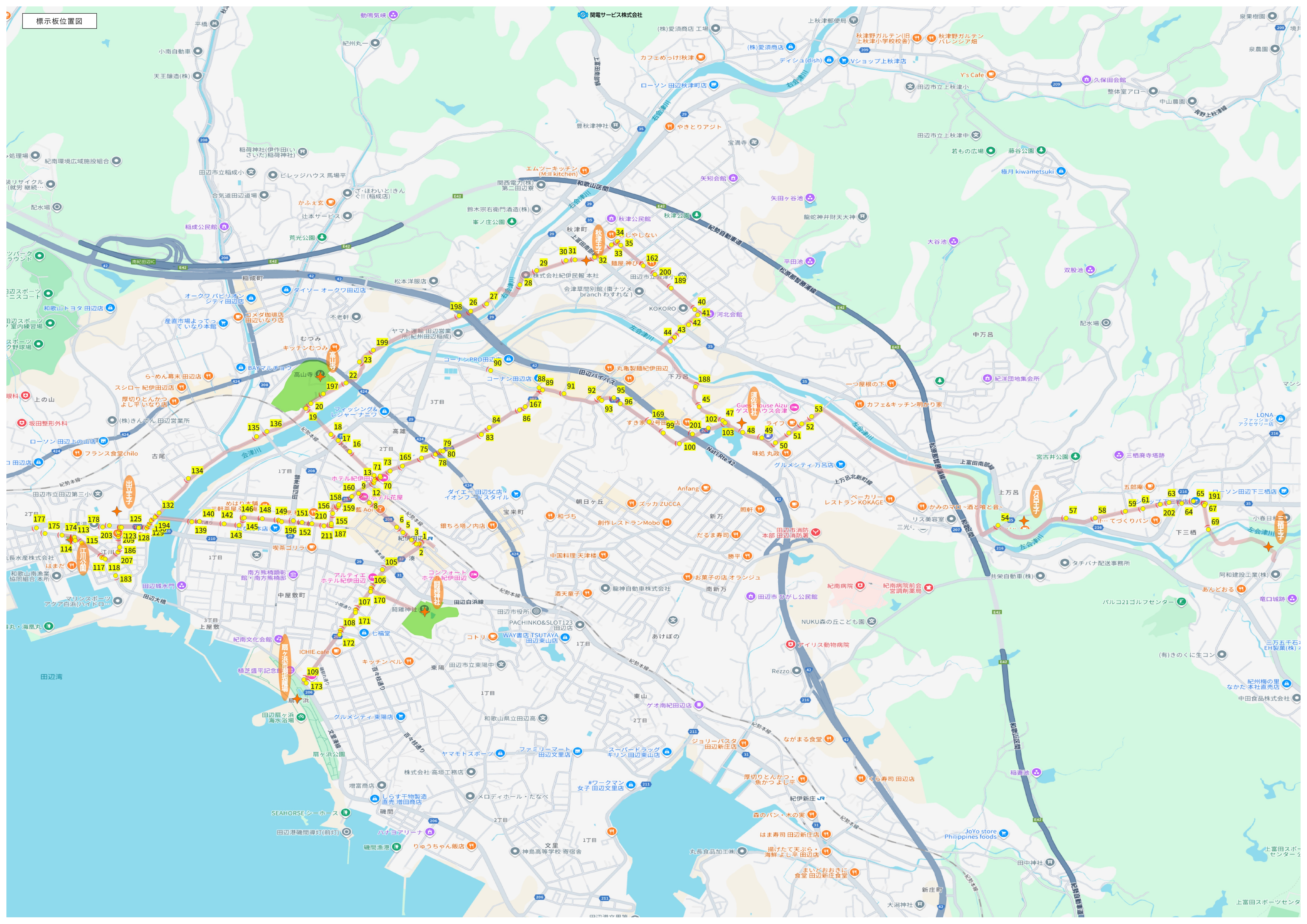
(参考 案内表示板)



4. 事業費 1,738,000 円(消費税含む)

田辺市東山 1 丁目 5—1 田辺市役所
商工観光部観光振興課 担当 丸山勝司
電話番号(直通) 0739-26-9929

標示板位置図



[01-006]アツツ7

エリア1 ID:8



[01-007]アツツ5

エリア1 ID:9



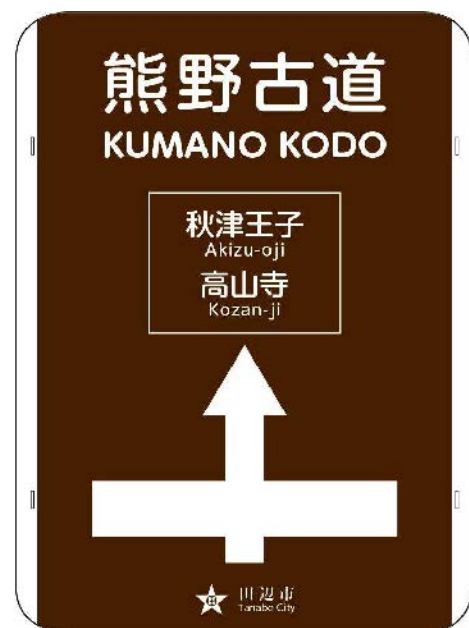
[01-008]ヤマサキ8

エリア1 ID:12



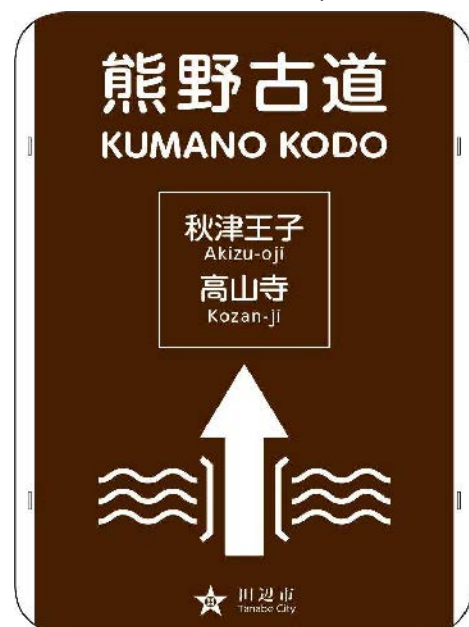
[01-012]イヌミ

エリア1 ID:17



[01-013]小泉7LA2

エリア1 ID:18



[01-014]高山寺13L1

エリア1 ID:19



[02-027]7ｲﾝ 9S01W2

エリア2 ID:32



[02-028]7ｲﾝ 9S01G1

エリア2 ID:33



[02-029]7ｲﾝ 9

エリア2 ID:34



[02-033]会津小13

エリア2 ID:189



[02-034]やぎ 2G01

エリア2 ID:40



[02-035]やぎ 2S01

エリア2 ID:41

