

I 田辺市の概要

1. 田辺市の概要

平成17年5月1日、5市町村の合併により誕生した田辺市は、紀伊半島の南西側、和歌山県の南部に位置する近畿最大の行政区域を有するまちです。

みなべ町、印南町、日高川町、有田川町、奈良県野迫川村・十津川村、新宮市、古座川町、上富田町、白浜町にそれぞれ隣接しており、西よりの海岸部に都市的地域を形成、そこから東向きに森林が大半を占める中山間地域が広がっています。主な水系としては日高川水系・富田川水系・日置川水系・熊野川水系の4水系を抱える広大な圏域です。

気候は海岸部の温暖多雨な太平洋型気候から山間地における内陸型の気候まで広範囲にわたっています。

また、田辺市は、和歌山県・奈良県・三重県にまたがる三つの霊場とそこにつながる参詣道、それらを取り巻く文化的景観で構成するユネスコの世界文化遺産「紀伊山地の霊場と参詣道」の中心地に位置しています。さらに、地域環境を生かし、高品質な梅を持続的に生産してきた当地域独特の農業システム『みなべ・田辺の梅システム』が国際連合食糧農業機関の世界農業遺産に認定されており、田辺市は二つの世界遺産を有するまちでもあります。

・総面積	1,026.91 km ²
	(東西約46km、南北約47km)
・人口	68,913人
内訳	男 32,393人
	女 36,520人
・世帯数	34,892戸



※ 総面積は、令和5年1月1日現在の国土地理院の公表値によるものです。

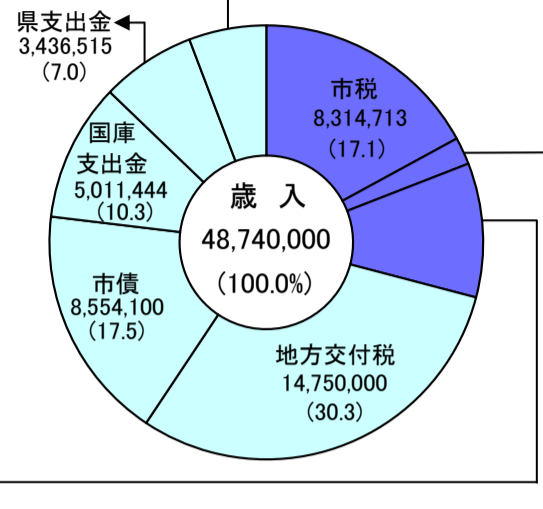
※ 人口と世帯数は、令和5年5月31日現在の住民基本台帳登録によるものです。

2. 令和5年度一般会計当初予算

一般会計 (単位:千円・%)

歳入

地方譲与税	633,947	(1.3)
利子割交付金	3,800	(0.0)
配当割交付金	80,200	(0.2)
株式等譲渡所得割交付金	50,600	(0.1)
法人事業税交付金	129,600	(0.3)
地方消費税交付金	1,812,700	(3.7)
環境性能割交付金	39,512	(0.1)
地方特例交付金	51,300	(0.1)
交通安全対策特別交付金	10,000	(0.0)
寄付金	130,100	(0.3)
繰入金	2,650,193	(5.4)
繰越金	1	(0.0)
諸収入	2,091,712	(4.3)
分担金及び負担金	147,188	(0.3)
使用料及び手数料	662,086	(1.3)
財産収入	180,289	(0.4)

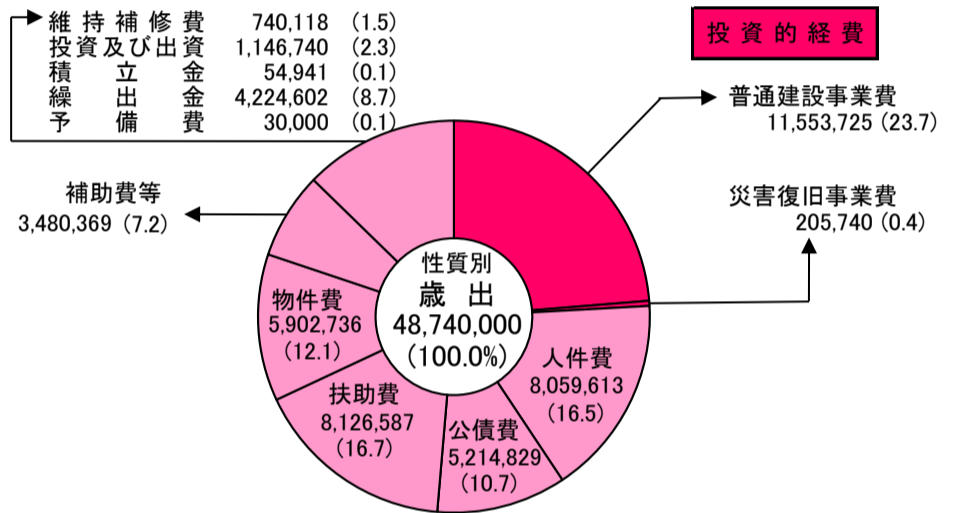
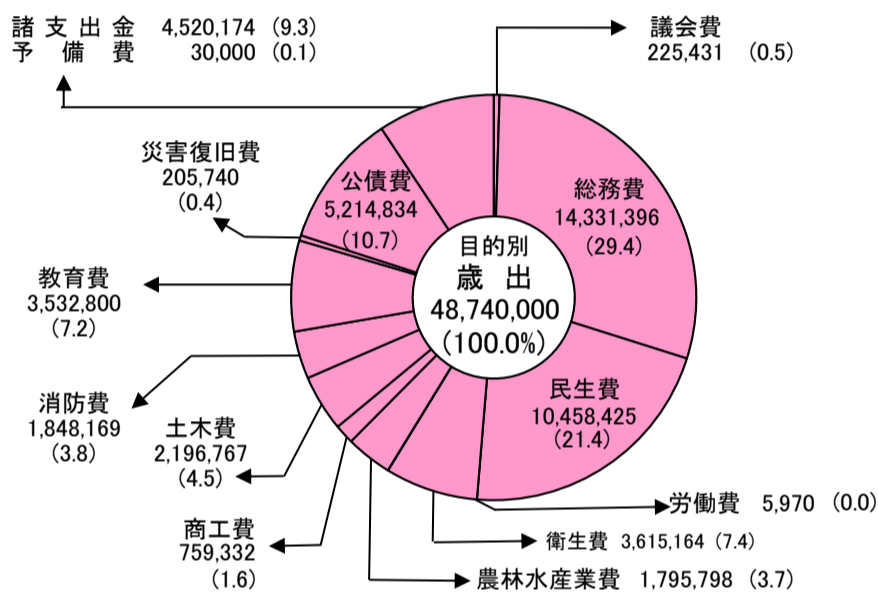


自主財源 29.1%
依存財源 70.9%

歳出

目的別

性質別



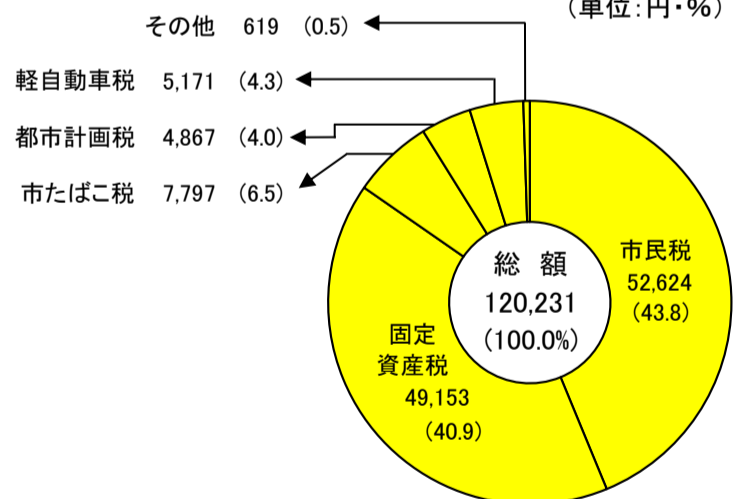
令和5年度特別会計予算

(単位:千円)

国民健康保険事業	9,388,730
(事業勘定)	9,363,916
(直営診療施設勘定)	24,814
後期高齢者医療	2,148,330
介護保険	10,094,265
分譲宅地造成事業	700
農業集落排水事業	374,300
林業集落排水事業	18,600
漁業集落排水事業	73,600
戸別排水処理事業	8,500
診療所事業	325,038
駐車場事業	17,500
木材加工事業	307,000
四村川財産区	40,400
計	22,796,963

令和5年度市税1人当たりの額

(単位:円・%)



(人口: 令和5年3月31日現在 69,156人)

※グラフ内の割合は四捨五入のため、合計が合わない場合があります。