

**【大江ノ池 諸元】**  
 総貯水量 610 m<sup>3</sup>  
 [25mプール約 1 杯分]  
 (\*プールは600tで換算)  
 堤高 3.9 m

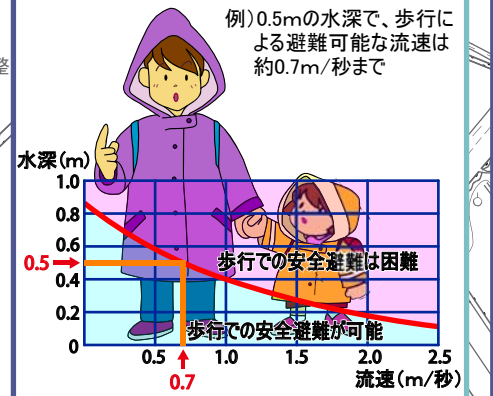


**田辺市**  
 Tanabe City

# 大江ノ池ハザードマップ

このマップは、大雨や地震によりため池が一瞬にして決壊したと仮定したときのシミュレーション結果における浸水深と到達時間を示したものです。万が一の場合の備えとして地域の方々の安全な避難行動に役立てていただくことを目的に作成したものです。

## 歩行者避難困難度



**凡 例**

- 対象ため池
- 指定緊急避難場所
- 県道

**浸水深**

- 2階の軒下までつかる程度 5.0m
- 1階の軒下までつかる程度 2.0m
- 大人の腰までつかる程度 1.0m
- 大人の膝までつかる程度 0.5m

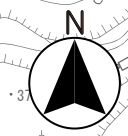
5.0m以上  
 2.0m~5.0m未満  
 1.0m~2.0m未満  
 0.5m~1.0m未満  
 0.5m未満

大江ノ池

3分後  
 最大流速 1.6m/s

5分後  
 最大流速 1.2m/s

10分後  
 最大流速 0.8m/s



1:2,500

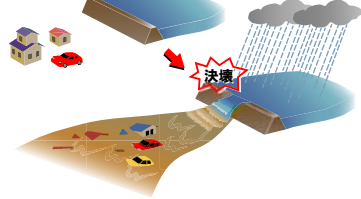


## ため池決壊の原理

### 大雨のとき

ため池の水位が上昇し、堤を乗り越えた水の勢いによって堤が浸食され、決壊する恐れがあります。

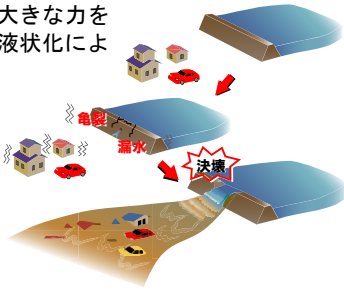
流木やゴミなどによって、洪水吐（放流口）がふさがると、堤を越流しやすくなり、浸食・決壊の危険性は一層高くなります。



### 大地震のとき

ため池の堤が、地震による大きな力を受けて亀裂が生じることや、液状化により決壊する恐れがあります。

比較的小さい地震でも、堤の内部に生じた亀裂などにより強度が低下し、水圧に耐え切れず決壊することがあるので注意が必要です。



## 状況に応じた避難をしましょう!

- ため池の決壊は、大雨や地震が原因で起こることを想定しているものの、瞬時に決壊することは考えにくいものです。しかしながら、大雨が降り続くときや強い地震が発生したときは、想定にとらわれず早めの避難を心掛けるなど最善をつくしましょう。
- 万一、逃げ遅れた場合は、自宅の2階や頑丈な建物の上層階へ避難することも有効な手段です。特に、大雨により道路と水路の境界が不明瞭な場合などでは、避難行動そのものが危険な場合もあるので注意が必要です。
- 避難に際しては、必ずしも指定緊急避難場所だけでなく、安全であると思われる親族や知人宅などでもかまいません。
- 災害の状況によっては、地図に表示されている範囲以外においても被害が発生する可能性があります。また、他の災害（洪水等）が同時に発生することも考えられるため、各種ハザードマップなどを併せてご確認ください。

**状況により、すばやく避難しましょう**  
避難情報などが発表されていなくても、雨の状況などから判断し、自主的に避難しましょう。

**家族には連絡メモを残そう**  
外出中の家族には、「どこどこへ避難する」といったようなメモを残しておくといいでしょう。

**防災メモを持とう**  
高齢者や子どもは、事前に住所、氏名、連絡先などを記載したメモを用意し、身につけて避難しましょう。

**集団で助け合おう**  
単独での行動は避け、近所の人たちと集団で決められた場所へ避難しましょう。

**車での避難は控えて**  
車は、約30cmの浸水で走行困難になります。車での避難は避けましょう。

**安全なルートで避難**  
避難所への経路は、川べりや地下歩道などは避け、できるだけ安全な広い道を選びましょう。

**持ち出し品は最小限に**  
非常持ち出し品はリュックサックにまとめ、両手が自由に使えるようにしましょう。

**避難所では指示に従いましょう**  
避難所に着いたら、係の人の指示に従い、住所・氏名を報告しましょう。

## 災害時の連絡方法・情報収集

### ◆NTT 災害用伝言ダイヤル

「171」をダイヤルし、ガイダンスに従って伝言の録音・再生をしてください。

NTT 災害用伝言ダイヤル（171）は、「声の伝言板」（安否情報）の役割をする電話サービスです。被災地内とその他の地域の人々との間で、伝言の録音・再生をすることができます。

伝言の録音 **171 + 1 +** 被災地の人の電話番号 (市外局番から) → **録音**

伝言の再生 **171 + 2 +** 被災地の人の電話番号 (市外局番から) → **再生**

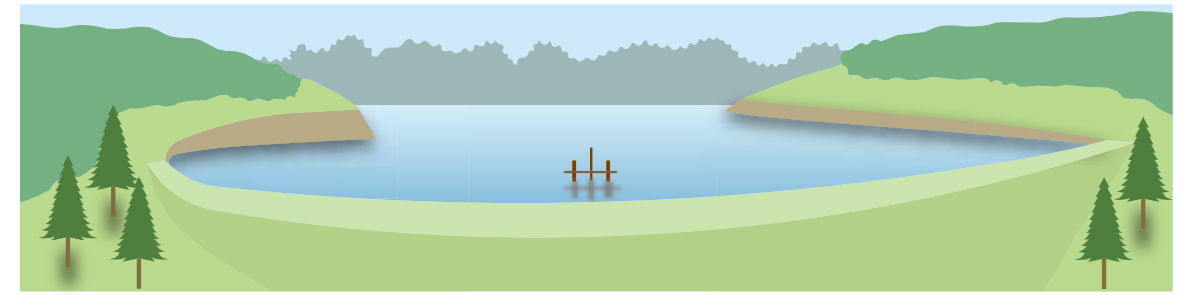
### ◆田辺市防災行政情報システム『防災・行政メール』について

右のホームページアドレスを入力するか、またはQRコードを読み取ってアクセスし空メールを送信して下さい。  
登録確認のメールが届きますので、画面の指示にしたがって順に入力すると登録が完了します。  
登録は、田辺・龍神・中辺路・大塔・本宮の地域別、またはすべての選択ができます。

[ <http://bousaigyousei.aamail.aikis.jp> ]



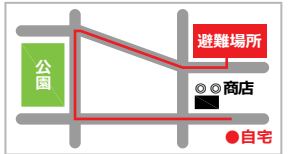
# 大江ノ池ハザードマップ



大江ノ池ハザードマップは、万が一の地震や大雨によって大江ノ池が決壊するおそれのある場合の備えとして、自分や家族の命を守るために役立つ情報を提供するものです。また、住民のみなさんがマップを通じて、想定される災害を事前にしり、自らの避難を考え、地域の防災力向上に取り組まれることを目的としています。

緊急連絡先	
連絡先	電話番号
消防・救急	119
警察	110
田辺市役所	0739-22-5300
田辺市消防本部	0739-22-0119
田辺警察署	0739-23-0110

**避難経路図** (書き込み例)  
実際に歩いてみて、安全で避難しやすい経路を探し、あなたの経路図を地図に書き込んでみましょう。



我が家の避難場所

家族の集合場所

緊急時の連絡先

防災メモ

Blank grid for drawing a personal evacuation route.

## 非常時の持ち出し品チェックリスト

<p><b>●食品・水</b></p> <ul style="list-style-type: none"> <li><input type="checkbox"/> 飲料水 (500mlペットボトル程度)</li> <li><input type="checkbox"/> 乾パン・クラッカー・缶詰など、火を通さなくても食べられる物</li> </ul>	<p><b>●救急・安全対策</b></p> <ul style="list-style-type: none"> <li><input type="checkbox"/> 救急医薬品 (絆創膏・傷薬・包帯)</li> <li><input type="checkbox"/> 病人やお年寄りの常備薬</li> <li><input type="checkbox"/> ヘルメット (防災ずきん)</li> </ul>	<p><b>●貴重品</b></p> <ul style="list-style-type: none"> <li><input type="checkbox"/> 現金</li> <li><input type="checkbox"/> 預貯金通帳、印鑑</li> <li><input type="checkbox"/> 権利証書</li> <li><input type="checkbox"/> 免許証</li> <li><input type="checkbox"/> 健康保険証</li> <li><input type="checkbox"/> クレジットカード類</li> </ul>
<p><b>●日用品</b></p> <ul style="list-style-type: none"> <li><input type="checkbox"/> 筆記用具</li> <li><input type="checkbox"/> ろうそく、ライター</li> <li><input type="checkbox"/> ナイフ、缶切り</li> <li><input type="checkbox"/> ティッシュペーパー</li> <li><input type="checkbox"/> ビニール袋</li> <li><input type="checkbox"/> 懐中電灯</li> <li><input type="checkbox"/> 携帯ラジオ</li> <li><input type="checkbox"/> 電池</li> </ul>	<p><b>●衣類など</b></p> <ul style="list-style-type: none"> <li><input type="checkbox"/> 衣類 (下着・上着)</li> <li><input type="checkbox"/> タオル</li> <li><input type="checkbox"/> 毛布</li> <li><input type="checkbox"/> 手袋、軍手</li> </ul>	<p><b>●その他</b></p> <ul style="list-style-type: none"> <li><input type="checkbox"/> 洗面用具 (歯ブラシ・石けん)</li> <li><input type="checkbox"/> ほ乳びん</li> <li><input type="checkbox"/> 紙おむつ</li> <li><input type="checkbox"/> メガネ</li> </ul>

### [ お問い合わせ先 ]

〒646-8545 和歌山県田辺市新屋敷町1番地 田辺市役所農林水産部農業振興課  
TEL 0739-22-5300 (代) FAX 0739-22-5310 (代) E-mail nougyou@city.tanabe.lg.jp